



Podgląd zawartości pliku GML

Informacje o pliku

Nazwa jednostki i identyfikator TERYT: **Kamień (060306) / Powiat chełmski / LUBELSKIE**

Typ aktu planowania przestrzennego: **plan ogólny gminy (POG)**

Zawartość: **akt planowania przestrzennego lub zbiór aktów planowania przestrzennego**

Raport walidacji pliku

✓ Dane w pliku są zgodne ze schematem aplikacyjnym oraz specyfikacją danych

Walidator wersja: 4.0.6

Plik o idIIP = PL.ZIPPZP.10797_060306-POG_1POG_20250924T104206 w dniu 17.04.2026 jest zgodny ze schematem aplikacyjnym GML Planowanie przestrzenne 2.0 oraz specyfikacją danych.

Adres serwisu: <https://www.gov.pl/zagospodarowanieprzestrzenne>

Adres usługi walidacji: https://aplikacje.gov.pl/app/gov_xml_validator

Zawartość pliku

Dokument zawiera:

Akty planowania przestrzennego: 1

Dokumenty formalne: 1


Strefy planistyczne: 439

Obszary uzupełnienia zabudowy: 155

Informacje ogólne o pliku GML:

Akt planowania przestrzennego

akt planowania przestrzennego	PL.ZIPPZP.10797_060306-POG_1POG_20250924T104206
identfier	https://www.gov.pl/zagospodarowanieprzestrzenne/app/AktPlanowaniaPrzestrzennego/PL.ZIPPZP.10797/060306-POG/1POG/20250924T104206
przestrzen nazw	PL.ZIPPZP.10797/060306-POG
lokalny id	1POG
wersja id	20250924T104206
poczatek wersji obiektu	2025-09-24T10:42:06
tytul	Plan ogólny Gminy Kamień
tytul alternatywny	POG Gminy Kamień
obowiazuje od	2024-09-25
obowiazuje do	obecnie
typ planu	plan ogólny gminy https://www.gov.pl/static/zagospodarowanieprzestrzenne/codelist/TypAktuPlanowaniaPrzestrzennegoKod/planOgolnyGminy
poziom hierarchii	lokalny https://inspire.ec.europa.eu/codelist/LevelOfSpatialPlanValue/local
status	w opracowaniu https://inspire.ec.europa.eu/codelist/ProcessStepGeneralValue/elaboration

modyfikacja	nie
układ odniesienia przestrzennego	EPSG 2179 (PL - 2000 - 8)
zasieg przestrzenny	
dokument przystępujący	https://www.gov.pl/zagospodarowanieprzestrzenne/app/DokumentFormalny/PL.ZIPPZP.10797/060306-POG/DOC1
wydziałenie planistyczne	https://www.gov.pl/zagospodarowanieprzestrzenne/app/StrefaPlanistyczna/PL.ZIPPZP.10797/060306-POG/1POG-1SI/20250924T123433
wydziałenie planistyczne	https://www.gov.pl/zagospodarowanieprzestrzenne/app/StrefaPlanistyczna/PL.ZIPPZP.10797/060306-POG/1POG-2SI/20250612T080000
wydziałenie planistyczne	https://www.gov.pl/zagospodarowanieprzestrzenne/app/StrefaPlanistyczna/PL.ZIPPZP.10797/060306-POG/1POG-3SI/20250612T080000
wydziałenie planistyczne	https://www.gov.pl/zagospodarowanieprzestrzenne/app/StrefaPlanistyczna/PL.ZIPPZP.10797/060306-POG/1POG-1SU/20251118T084731
wydziałenie planistyczne	https://www.gov.pl/zagospodarowanieprzestrzenne/app/StrefaPlanistyczna/PL.ZIPPZP.10797/060306-POG/1POG-2SU/20250612T080000
wydziałenie planistyczne	https://www.gov.pl/zagospodarowanieprzestrzenne/app/StrefaPlanistyczna/PL.ZIPPZP.10797/060306-POG/1POG-4SI/20251118T130747
wydziałenie planistyczne	https://www.gov.pl/zagospodarowanieprzestrzenne/app/StrefaPlanistyczna/PL.ZIPPZP.10797/060306-POG/1POG-5SI/20251118T143316
wydziałenie planistyczne	https://www.gov.pl/zagospodarowanieprzestrzenne/app/StrefaPlanistyczna/PL.ZIPPZP.10797/060306-POG/1POG-1SU/20250612T080000
wydziałenie planistyczne	https://www.gov.pl/zagospodarowanieprzestrzenne/app/StrefaPlanistyczna/PL.ZIPPZP.10797/060306-POG/1POG-2SU/20250612T080000
wydziałenie planistyczne	https://www.gov.pl/zagospodarowanieprzestrzenne/app/StrefaPlanistyczna/PL.ZIPPZP.10797/060306-POG/1POG-3SU/20250612T080000
wydziałenie planistyczne	https://www.gov.pl/zagospodarowanieprzestrzenne/app/StrefaPlanistyczna/PL.ZIPPZP.10797/060306-POG/1POG-6SI/20251118T130805
wydziałenie planistyczne	https://www.gov.pl/zagospodarowanieprzestrzenne/app/StrefaPlanistyczna/PL.ZIPPZP.10797/060306-POG/1POG-7SI/20251118T143208

wydziałenie planistyczne	https://www.gov.pl/zagospodarowanieprzestrzenne/app/StrefaPlanistyczna/PL.ZIPPZP.10797/060306-POG/1POG-3SZ/20250612T080000
wydziałenie planistyczne	https://www.gov.pl/zagospodarowanieprzestrzenne/app/StrefaPlanistyczna/PL.ZIPPZP.10797/060306-POG/1POG-1SP/20250612T080000
wydziałenie planistyczne	https://www.gov.pl/zagospodarowanieprzestrzenne/app/StrefaPlanistyczna/PL.ZIPPZP.10797/060306-POG/1POG-4SZ/20250612T080000
wydziałenie planistyczne	https://www.gov.pl/zagospodarowanieprzestrzenne/app/StrefaPlanistyczna/PL.ZIPPZP.10797/060306-POG/1POG-8SI/20251118T143110
wydziałenie planistyczne	https://www.gov.pl/zagospodarowanieprzestrzenne/app/StrefaPlanistyczna/PL.ZIPPZP.10797/060306-POG/1POG-5SZ/20250612T080000
wydziałenie planistyczne	https://www.gov.pl/zagospodarowanieprzestrzenne/app/StrefaPlanistyczna/PL.ZIPPZP.10797/060306-POG/1POG-6SZ/20250612T080000
wydziałenie planistyczne	https://www.gov.pl/zagospodarowanieprzestrzenne/app/StrefaPlanistyczna/PL.ZIPPZP.10797/060306-POG/1POG-1SJ/20250912T095402
wydziałenie planistyczne	https://www.gov.pl/zagospodarowanieprzestrzenne/app/StrefaPlanistyczna/PL.ZIPPZP.10797/060306-POG/1POG-7SZ/20250924T073514
wydziałenie planistyczne	https://www.gov.pl/zagospodarowanieprzestrzenne/app/StrefaPlanistyczna/PL.ZIPPZP.10797/060306-POG/1POG-4SU/20250924T073857
wydziałenie planistyczne	https://www.gov.pl/zagospodarowanieprzestrzenne/app/StrefaPlanistyczna/PL.ZIPPZP.10797/060306-POG/1POG-1SC/20250912T125313
wydziałenie planistyczne	https://www.gov.pl/zagospodarowanieprzestrzenne/app/StrefaPlanistyczna/PL.ZIPPZP.10797/060306-POG/1POG-8SZ/20250612T080000
wydziałenie planistyczne	https://www.gov.pl/zagospodarowanieprzestrzenne/app/StrefaPlanistyczna/PL.ZIPPZP.10797/060306-POG/1POG-2SJ/20250612T080000
wydziałenie planistyczne	https://www.gov.pl/zagospodarowanieprzestrzenne/app/StrefaPlanistyczna/PL.ZIPPZP.10797/060306-POG/1POG-3SJ/20250612T080000
wydziałenie planistyczne	https://www.gov.pl/zagospodarowanieprzestrzenne/app/StrefaPlanistyczna/PL.ZIPPZP.10797/060306-POG/1POG-4SJ/20250612T080000
wydziałenie planistyczne	https://www.gov.pl/zagospodarowanieprzestrzenne/app/StrefaPlanistyczna/PL.ZIPPZP.10797/060306-POG/1POG-5SU/20250612T080000
wydziałenie planistyczne	https://www.gov.pl/zagospodarowanieprzestrzenne/app/StrefaPlanistyczna/PL.ZIPPZP.10797/060306-POG/1POG-5SJ/20250924T083833
wydziałenie planistyczne	https://www.gov.pl/zagospodarowanieprzestrzenne/app/StrefaPlanistyczna/PL.ZIPPZP.10797/060306-POG/1POG-6SJ/20250612T080000

wydziałenie planistyczne	https://www.gov.pl/zagospodarowanieprzestrzenne/app/StrefaPlanistyczna/PL.ZIPPZP.10797/060306-POG/1POG-7SJ/20250612T080000
wydziałenie planistyczne	https://www.gov.pl/zagospodarowanieprzestrzenne/app/StrefaPlanistyczna/PL.ZIPPZP.10797/060306-POG/1POG-8SJ/20250612T080000
wydziałenie planistyczne	https://www.gov.pl/zagospodarowanieprzestrzenne/app/StrefaPlanistyczna/PL.ZIPPZP.10797/060306-POG/1POG-9SJ/20250612T080000
wydziałenie planistyczne	https://www.gov.pl/zagospodarowanieprzestrzenne/app/StrefaPlanistyczna/PL.ZIPPZP.10797/060306-POG/1POG-9SZ/20250924T091835
wydziałenie planistyczne	https://www.gov.pl/zagospodarowanieprzestrzenne/app/StrefaPlanistyczna/PL.ZIPPZP.10797/060306-POG/1POG-6SU/20250924T091841
wydziałenie planistyczne	https://www.gov.pl/zagospodarowanieprzestrzenne/app/StrefaPlanistyczna/PL.ZIPPZP.10797/060306-POG/1POG-10SZ/20250612T080000
wydziałenie planistyczne	https://www.gov.pl/zagospodarowanieprzestrzenne/app/StrefaPlanistyczna/PL.ZIPPZP.10797/060306-POG/1POG-7SU/20250612T080000
wydziałenie planistyczne	https://www.gov.pl/zagospodarowanieprzestrzenne/app/StrefaPlanistyczna/PL.ZIPPZP.10797/060306-POG/1POG-1SR/20250612T080000
wydziałenie planistyczne	https://www.gov.pl/zagospodarowanieprzestrzenne/app/StrefaPlanistyczna/PL.ZIPPZP.10797/060306-POG/1POG-8SU/20250612T080000
wydziałenie planistyczne	https://www.gov.pl/zagospodarowanieprzestrzenne/app/StrefaPlanistyczna/PL.ZIPPZP.10797/060306-POG/1POG-11SZ/20250612T080000
wydziałenie planistyczne	https://www.gov.pl/zagospodarowanieprzestrzenne/app/StrefaPlanistyczna/PL.ZIPPZP.10797/060306-POG/1POG-12SZ/20250612T080000
wydziałenie planistyczne	https://www.gov.pl/zagospodarowanieprzestrzenne/app/StrefaPlanistyczna/PL.ZIPPZP.10797/060306-POG/1POG-15O/20250612T080000
wydziałenie planistyczne	https://www.gov.pl/zagospodarowanieprzestrzenne/app/StrefaPlanistyczna/PL.ZIPPZP.10797/060306-POG/1POG-13SZ/20250612T080000
wydziałenie planistyczne	https://www.gov.pl/zagospodarowanieprzestrzenne/app/StrefaPlanistyczna/PL.ZIPPZP.10797/060306-POG/1POG-9SU/20250924T092855
wydziałenie planistyczne	https://www.gov.pl/zagospodarowanieprzestrzenne/app/StrefaPlanistyczna/PL.ZIPPZP.10797/060306-POG/1POG-10SU/20250612T080000
wydziałenie planistyczne	https://www.gov.pl/zagospodarowanieprzestrzenne/app/StrefaPlanistyczna/PL.ZIPPZP.10797/060306-POG/1POG-1SW/20250612T080000
wydziałenie planistyczne	https://www.gov.pl/zagospodarowanieprzestrzenne/app/StrefaPlanistyczna/PL.ZIPPZP.10797/060306-POG/1POG-8SN/20250924T074745

wydziałenie planistyczne	https://www.gov.pl/zagospodarowanieprzestrzenne/app/StrefaPlanistyczna/PL.ZIPPZP.10797/060306-POG/1POG-11SU/20250612T080000
wydziałenie planistyczne	https://www.gov.pl/zagospodarowanieprzestrzenne/app/StrefaPlanistyczna/PL.ZIPPZP.10797/060306-POG/1POG-14SZ/20250612T080000
wydziałenie planistyczne	https://www.gov.pl/zagospodarowanieprzestrzenne/app/StrefaPlanistyczna/PL.ZIPPZP.10797/060306-POG/1POG-15SZ/20250924T113318
wydziałenie planistyczne	https://www.gov.pl/zagospodarowanieprzestrzenne/app/StrefaPlanistyczna/PL.ZIPPZP.10797/060306-POG/1POG-12SU/20250612T080000
wydziałenie planistyczne	https://www.gov.pl/zagospodarowanieprzestrzenne/app/StrefaPlanistyczna/PL.ZIPPZP.10797/060306-POG/1POG-9SI/20251118T143023
wydziałenie planistyczne	https://www.gov.pl/zagospodarowanieprzestrzenne/app/StrefaPlanistyczna/PL.ZIPPZP.10797/060306-POG/1POG-16SZ/20250612T080000
wydziałenie planistyczne	https://www.gov.pl/zagospodarowanieprzestrzenne/app/StrefaPlanistyczna/PL.ZIPPZP.10797/060306-POG/1POG-10SJ/20250612T080000
wydziałenie planistyczne	https://www.gov.pl/zagospodarowanieprzestrzenne/app/StrefaPlanistyczna/PL.ZIPPZP.10797/060306-POG/1POG-13SU/20250612T080000
wydziałenie planistyczne	https://www.gov.pl/zagospodarowanieprzestrzenne/app/StrefaPlanistyczna/PL.ZIPPZP.10797/060306-POG/1POG-17SZ/20250612T080000
wydziałenie planistyczne	https://www.gov.pl/zagospodarowanieprzestrzenne/app/StrefaPlanistyczna/PL.ZIPPZP.10797/060306-POG/1POG-14SU/20250612T080000
wydziałenie planistyczne	https://www.gov.pl/zagospodarowanieprzestrzenne/app/StrefaPlanistyczna/PL.ZIPPZP.10797/060306-POG/1POG-11SJ/20250924T080630
wydziałenie planistyczne	https://www.gov.pl/zagospodarowanieprzestrzenne/app/StrefaPlanistyczna/PL.ZIPPZP.10797/060306-POG/1POG-18SZ/20250612T080000
wydziałenie planistyczne	https://www.gov.pl/zagospodarowanieprzestrzenne/app/StrefaPlanistyczna/PL.ZIPPZP.10797/060306-POG/1POG-12SJ/20250926T125808
wydziałenie planistyczne	https://www.gov.pl/zagospodarowanieprzestrzenne/app/StrefaPlanistyczna/PL.ZIPPZP.10797/060306-POG/1POG-2SC/20250612T080000
wydziałenie planistyczne	https://www.gov.pl/zagospodarowanieprzestrzenne/app/StrefaPlanistyczna/PL.ZIPPZP.10797/060306-POG/1POG-15SU/20250612T080000
wydziałenie planistyczne	https://www.gov.pl/zagospodarowanieprzestrzenne/app/StrefaPlanistyczna/PL.ZIPPZP.10797/060306-POG/1POG-19SZ/20250612T080000
wydziałenie planistyczne	https://www.gov.pl/zagospodarowanieprzestrzenne/app/StrefaPlanistyczna/PL.ZIPPZP.10797/060306-POG/1POG-16SU/20250612T080000

wydziałenie planistyczne	https://www.gov.pl/zagospodarowanieprzestrzenne/app/StrefaPlanistyczna/PL.ZIPPZP.10797/060306-POG/1POG-20SZ/20250612T080000
wydziałenie planistyczne	https://www.gov.pl/zagospodarowanieprzestrzenne/app/StrefaPlanistyczna/PL.ZIPPZP.10797/060306-POG/1POG-17SU/20250612T080000
wydziałenie planistyczne	https://www.gov.pl/zagospodarowanieprzestrzenne/app/StrefaPlanistyczna/PL.ZIPPZP.10797/060306-POG/1POG-21SZ/20250612T080000
wydziałenie planistyczne	https://www.gov.pl/zagospodarowanieprzestrzenne/app/StrefaPlanistyczna/PL.ZIPPZP.10797/060306-POG/1POG-18SU/20250612T080000
wydziałenie planistyczne	https://www.gov.pl/zagospodarowanieprzestrzenne/app/StrefaPlanistyczna/PL.ZIPPZP.10797/060306-POG/1POG-22SZ/20250612T080000
wydziałenie planistyczne	https://www.gov.pl/zagospodarowanieprzestrzenne/app/StrefaPlanistyczna/PL.ZIPPZP.10797/060306-POG/1POG-10SI/20251118T142904
wydziałenie planistyczne	https://www.gov.pl/zagospodarowanieprzestrzenne/app/StrefaPlanistyczna/PL.ZIPPZP.10797/060306-POG/1POG-23SZ/20250612T080000
wydziałenie planistyczne	https://www.gov.pl/zagospodarowanieprzestrzenne/app/StrefaPlanistyczna/PL.ZIPPZP.10797/060306-POG/1POG-3SC/20250612T080000
wydziałenie planistyczne	https://www.gov.pl/zagospodarowanieprzestrzenne/app/StrefaPlanistyczna/PL.ZIPPZP.10797/060306-POG/1POG-24SZ/20260320T083633
wydziałenie planistyczne	https://www.gov.pl/zagospodarowanieprzestrzenne/app/StrefaPlanistyczna/PL.ZIPPZP.10797/060306-POG/1POG-25O/20250924T092420
wydziałenie planistyczne	https://www.gov.pl/zagospodarowanieprzestrzenne/app/StrefaPlanistyczna/PL.ZIPPZP.10797/060306-POG/1POG-19SU/20250612T080000
wydziałenie planistyczne	https://www.gov.pl/zagospodarowanieprzestrzenne/app/StrefaPlanistyczna/PL.ZIPPZP.10797/060306-POG/1POG-1SN/20250612T080000
wydziałenie planistyczne	https://www.gov.pl/zagospodarowanieprzestrzenne/app/StrefaPlanistyczna/PL.ZIPPZP.10797/060306-POG/1POG-20SU/20250612T080000
wydziałenie planistyczne	https://www.gov.pl/zagospodarowanieprzestrzenne/app/StrefaPlanistyczna/PL.ZIPPZP.10797/060306-POG/1POG-25SZ/20250612T080000
wydziałenie planistyczne	https://www.gov.pl/zagospodarowanieprzestrzenne/app/StrefaPlanistyczna/PL.ZIPPZP.10797/060306-POG/1POG-21SU/20250612T080000
wydziałenie planistyczne	https://www.gov.pl/zagospodarowanieprzestrzenne/app/StrefaPlanistyczna/PL.ZIPPZP.10797/060306-POG/1POG-22SU/20250612T080000
wydziałenie planistyczne	https://www.gov.pl/zagospodarowanieprzestrzenne/app/StrefaPlanistyczna/PL.ZIPPZP.10797/060306-POG/1POG-13SJ/20250612T080000

wydziałenie planistyczne	https://www.gov.pl/zagospodarowanieprzestrzenne/app/StrefaPlanistyczna/PL.ZIPPZP.10797/060306-POG/1POG-26SZ/20250924T080135
wydziałenie planistyczne	https://www.gov.pl/zagospodarowanieprzestrzenne/app/StrefaPlanistyczna/PL.ZIPPZP.10797/060306-POG/1POG-23SU/20250612T080000
wydziałenie planistyczne	https://www.gov.pl/zagospodarowanieprzestrzenne/app/StrefaPlanistyczna/PL.ZIPPZP.10797/060306-POG/1POG-27SZ/20250612T080000
wydziałenie planistyczne	https://www.gov.pl/zagospodarowanieprzestrzenne/app/StrefaPlanistyczna/PL.ZIPPZP.10797/060306-POG/1POG-28SZ/20250612T080000
wydziałenie planistyczne	https://www.gov.pl/zagospodarowanieprzestrzenne/app/StrefaPlanistyczna/PL.ZIPPZP.10797/060306-POG/1POG-29SZ/20250612T080000
wydziałenie planistyczne	https://www.gov.pl/zagospodarowanieprzestrzenne/app/StrefaPlanistyczna/PL.ZIPPZP.10797/060306-POG/1POG-30SZ/20250612T080000
wydziałenie planistyczne	https://www.gov.pl/zagospodarowanieprzestrzenne/app/StrefaPlanistyczna/PL.ZIPPZP.10797/060306-POG/1POG-31SZ/20250612T080000
wydziałenie planistyczne	https://www.gov.pl/zagospodarowanieprzestrzenne/app/StrefaPlanistyczna/PL.ZIPPZP.10797/060306-POG/1POG-32SZ/20250612T080000
wydziałenie planistyczne	https://www.gov.pl/zagospodarowanieprzestrzenne/app/StrefaPlanistyczna/PL.ZIPPZP.10797/060306-POG/1POG-14SJ/20250612T080000
wydziałenie planistyczne	https://www.gov.pl/zagospodarowanieprzestrzenne/app/StrefaPlanistyczna/PL.ZIPPZP.10797/060306-POG/1POG-33SZ/20250612T080000
wydziałenie planistyczne	https://www.gov.pl/zagospodarowanieprzestrzenne/app/StrefaPlanistyczna/PL.ZIPPZP.10797/060306-POG/1POG-34SZ/20250612T080000
wydziałenie planistyczne	https://www.gov.pl/zagospodarowanieprzestrzenne/app/StrefaPlanistyczna/PL.ZIPPZP.10797/060306-POG/1POG-11SI/20251118T142742
wydziałenie planistyczne	https://www.gov.pl/zagospodarowanieprzestrzenne/app/StrefaPlanistyczna/PL.ZIPPZP.10797/060306-POG/1POG-12SI/20251118T142656
wydziałenie planistyczne	https://www.gov.pl/zagospodarowanieprzestrzenne/app/StrefaPlanistyczna/PL.ZIPPZP.10797/060306-POG/1POG-4SC/20250923T123543
wydziałenie planistyczne	https://www.gov.pl/zagospodarowanieprzestrzenne/app/StrefaPlanistyczna/PL.ZIPPZP.10797/060306-POG/1POG-2SW/20250612T080000
wydziałenie planistyczne	https://www.gov.pl/zagospodarowanieprzestrzenne/app/StrefaPlanistyczna/PL.ZIPPZP.10797/060306-POG/1POG-25SU/20250612T080000
wydziałenie planistyczne	https://www.gov.pl/zagospodarowanieprzestrzenne/app/StrefaPlanistyczna/PL.ZIPPZP.10797/060306-POG/1POG-15SJ/20250612T080000

wydziałenie planistyczne	https://www.gov.pl/zagospodarowanieprzestrzenne/app/StrefaPlanistyczna/PL.ZIPPZP.10797/060306-POG/1POG-2SR/20250612T080000
wydziałenie planistyczne	https://www.gov.pl/zagospodarowanieprzestrzenne/app/StrefaPlanistyczna/PL.ZIPPZP.10797/060306-POG/1POG-35SZ/20250612T080000
wydziałenie planistyczne	https://www.gov.pl/zagospodarowanieprzestrzenne/app/StrefaPlanistyczna/PL.ZIPPZP.10797/060306-POG/1POG-36SZ/20250612T080000
wydziałenie planistyczne	https://www.gov.pl/zagospodarowanieprzestrzenne/app/StrefaPlanistyczna/PL.ZIPPZP.10797/060306-POG/1POG-26SU/20250612T080000
wydziałenie planistyczne	https://www.gov.pl/zagospodarowanieprzestrzenne/app/StrefaPlanistyczna/PL.ZIPPZP.10797/060306-POG/1POG-2SP/20250612T080000
wydziałenie planistyczne	https://www.gov.pl/zagospodarowanieprzestrzenne/app/StrefaPlanistyczna/PL.ZIPPZP.10797/060306-POG/1POG-13SI/20250612T080000
wydziałenie planistyczne	https://www.gov.pl/zagospodarowanieprzestrzenne/app/StrefaPlanistyczna/PL.ZIPPZP.10797/060306-POG/1POG-37SZ/20250612T080000
wydziałenie planistyczne	https://www.gov.pl/zagospodarowanieprzestrzenne/app/StrefaPlanistyczna/PL.ZIPPZP.10797/060306-POG/1POG-38SZ/20250612T080000
wydziałenie planistyczne	https://www.gov.pl/zagospodarowanieprzestrzenne/app/StrefaPlanistyczna/PL.ZIPPZP.10797/060306-POG/1POG-16SJ/20250612T080000
wydziałenie planistyczne	https://www.gov.pl/zagospodarowanieprzestrzenne/app/StrefaPlanistyczna/PL.ZIPPZP.10797/060306-POG/1POG-5SC/20250612T080000
wydziałenie planistyczne	https://www.gov.pl/zagospodarowanieprzestrzenne/app/StrefaPlanistyczna/PL.ZIPPZP.10797/060306-POG/1POG-27SU/20250612T080000
wydziałenie planistyczne	https://www.gov.pl/zagospodarowanieprzestrzenne/app/StrefaPlanistyczna/PL.ZIPPZP.10797/060306-POG/1POG-28SU/20250926T081623
wydziałenie planistyczne	https://www.gov.pl/zagospodarowanieprzestrzenne/app/StrefaPlanistyczna/PL.ZIPPZP.10797/060306-POG/1POG-39SZ/20250612T080000
wydziałenie planistyczne	https://www.gov.pl/zagospodarowanieprzestrzenne/app/StrefaPlanistyczna/PL.ZIPPZP.10797/060306-POG/1POG-6SC/20250612T080000
wydziałenie planistyczne	https://www.gov.pl/zagospodarowanieprzestrzenne/app/StrefaPlanistyczna/PL.ZIPPZP.10797/060306-POG/1POG-40SZ/20250612T080000
wydziałenie planistyczne	https://www.gov.pl/zagospodarowanieprzestrzenne/app/StrefaPlanistyczna/PL.ZIPPZP.10797/060306-POG/1POG-41SZ/20250612T080000
wydziałenie planistyczne	https://www.gov.pl/zagospodarowanieprzestrzenne/app/StrefaPlanistyczna/PL.ZIPPZP.10797/060306-POG/1POG-42SZ/20250924T121318

wydziałenie planistyczne	https://www.gov.pl/zagospodarowanieprzestrzenne/app/StrefaPlanistyczna/PL.ZIPPZP.10797/060306-POG/1POG-7SC/20250612T080000
wydziałenie planistyczne	https://www.gov.pl/zagospodarowanieprzestrzenne/app/StrefaPlanistyczna/PL.ZIPPZP.10797/060306-POG/1POG-29SU/20250612T080000
wydziałenie planistyczne	https://www.gov.pl/zagospodarowanieprzestrzenne/app/StrefaPlanistyczna/PL.ZIPPZP.10797/060306-POG/1POG-43SZ/20250612T080000
wydziałenie planistyczne	https://www.gov.pl/zagospodarowanieprzestrzenne/app/StrefaPlanistyczna/PL.ZIPPZP.10797/060306-POG/1POG-44SZ/20250924T121427
wydziałenie planistyczne	https://www.gov.pl/zagospodarowanieprzestrzenne/app/StrefaPlanistyczna/PL.ZIPPZP.10797/060306-POG/1POG-45SZ/20250612T080000
wydziałenie planistyczne	https://www.gov.pl/zagospodarowanieprzestrzenne/app/StrefaPlanistyczna/PL.ZIPPZP.10797/060306-POG/1POG-30SU/20250612T080000
wydziałenie planistyczne	https://www.gov.pl/zagospodarowanieprzestrzenne/app/StrefaPlanistyczna/PL.ZIPPZP.10797/060306-POG/1POG-46SZ/20250612T080000
wydziałenie planistyczne	https://www.gov.pl/zagospodarowanieprzestrzenne/app/StrefaPlanistyczna/PL.ZIPPZP.10797/060306-POG/1POG-3SP/20250612T080000
wydziałenie planistyczne	https://www.gov.pl/zagospodarowanieprzestrzenne/app/StrefaPlanistyczna/PL.ZIPPZP.10797/060306-POG/1POG-8SC/20250612T080000
wydziałenie planistyczne	https://www.gov.pl/zagospodarowanieprzestrzenne/app/StrefaPlanistyczna/PL.ZIPPZP.10797/060306-POG/1POG-47SZ/20251118T130400
wydziałenie planistyczne	https://www.gov.pl/zagospodarowanieprzestrzenne/app/StrefaPlanistyczna/PL.ZIPPZP.10797/060306-POG/1POG-17SJ/20250612T080000
wydziałenie planistyczne	https://www.gov.pl/zagospodarowanieprzestrzenne/app/StrefaPlanistyczna/PL.ZIPPZP.10797/060306-POG/1POG-18SJ/20250612T080000
wydziałenie planistyczne	https://www.gov.pl/zagospodarowanieprzestrzenne/app/StrefaPlanistyczna/PL.ZIPPZP.10797/060306-POG/1POG-19SJ/20250612T080000
wydziałenie planistyczne	https://www.gov.pl/zagospodarowanieprzestrzenne/app/StrefaPlanistyczna/PL.ZIPPZP.10797/060306-POG/1POG-20SJ/20250612T080000
wydziałenie planistyczne	https://www.gov.pl/zagospodarowanieprzestrzenne/app/StrefaPlanistyczna/PL.ZIPPZP.10797/060306-POG/1POG-21SJ/20250612T080000
wydziałenie planistyczne	https://www.gov.pl/zagospodarowanieprzestrzenne/app/StrefaPlanistyczna/PL.ZIPPZP.10797/060306-POG/1POG-48SZ/20250612T080000
wydziałenie planistyczne	https://www.gov.pl/zagospodarowanieprzestrzenne/app/StrefaPlanistyczna/PL.ZIPPZP.10797/060306-POG/1POG-22SJ/20250612T080000

wydziałenie planistyczne	https://www.gov.pl/zagospodarowanieprzestrzenne/app/StrefaPlanistyczna/PL.ZIPPZP.10797/060306-POG/1POG-23SJ/20250912T122511
wydziałenie planistyczne	https://www.gov.pl/zagospodarowanieprzestrzenne/app/StrefaPlanistyczna/PL.ZIPPZP.10797/060306-POG/1POG-24SJ/20250612T080000
wydziałenie planistyczne	https://www.gov.pl/zagospodarowanieprzestrzenne/app/StrefaPlanistyczna/PL.ZIPPZP.10797/060306-POG/1POG-25SJ/20250612T080000
wydziałenie planistyczne	https://www.gov.pl/zagospodarowanieprzestrzenne/app/StrefaPlanistyczna/PL.ZIPPZP.10797/060306-POG/1POG-26SJ/20250612T080000
wydziałenie planistyczne	https://www.gov.pl/zagospodarowanieprzestrzenne/app/StrefaPlanistyczna/PL.ZIPPZP.10797/060306-POG/1POG-27SJ/20250612T080000
wydziałenie planistyczne	https://www.gov.pl/zagospodarowanieprzestrzenne/app/StrefaPlanistyczna/PL.ZIPPZP.10797/060306-POG/1POG-28SJ/20250612T080000
wydziałenie planistyczne	https://www.gov.pl/zagospodarowanieprzestrzenne/app/StrefaPlanistyczna/PL.ZIPPZP.10797/060306-POG/1POG-29SJ/20250924T092729
wydziałenie planistyczne	https://www.gov.pl/zagospodarowanieprzestrzenne/app/StrefaPlanistyczna/PL.ZIPPZP.10797/060306-POG/1POG-49SZ/20250924T091204
wydziałenie planistyczne	https://www.gov.pl/zagospodarowanieprzestrzenne/app/StrefaPlanistyczna/PL.ZIPPZP.10797/060306-POG/1POG-30SJ/20250612T080000
wydziałenie planistyczne	https://www.gov.pl/zagospodarowanieprzestrzenne/app/StrefaPlanistyczna/PL.ZIPPZP.10797/060306-POG/1POG-31SJ/20250612T080000
wydziałenie planistyczne	https://www.gov.pl/zagospodarowanieprzestrzenne/app/StrefaPlanistyczna/PL.ZIPPZP.10797/060306-POG/1POG-32SJ/20250612T080000
wydziałenie planistyczne	https://www.gov.pl/zagospodarowanieprzestrzenne/app/StrefaPlanistyczna/PL.ZIPPZP.10797/060306-POG/1POG-33SJ/20250612T080000
wydziałenie planistyczne	https://www.gov.pl/zagospodarowanieprzestrzenne/app/StrefaPlanistyczna/PL.ZIPPZP.10797/060306-POG/1POG-34SJ/20250612T080000
wydziałenie planistyczne	https://www.gov.pl/zagospodarowanieprzestrzenne/app/StrefaPlanistyczna/PL.ZIPPZP.10797/060306-POG/1POG-35SJ/20250612T080000
wydziałenie planistyczne	https://www.gov.pl/zagospodarowanieprzestrzenne/app/StrefaPlanistyczna/PL.ZIPPZP.10797/060306-POG/1POG-50SZ/20250612T080000
wydziałenie planistyczne	https://www.gov.pl/zagospodarowanieprzestrzenne/app/StrefaPlanistyczna/PL.ZIPPZP.10797/060306-POG/1POG-36SJ/20250612T080000
wydziałenie planistyczne	https://www.gov.pl/zagospodarowanieprzestrzenne/app/StrefaPlanistyczna/PL.ZIPPZP.10797/060306-POG/1POG-37SJ/20250612T080000

wydziałenie planistyczne	https://www.gov.pl/zagospodarowanieprzestrzenne/app/StrefaPlanistyczna/PL.ZIPPZP.10797/060306-POG/1POG-38SJ/20250612T080000
wydziałenie planistyczne	https://www.gov.pl/zagospodarowanieprzestrzenne/app/StrefaPlanistyczna/PL.ZIPPZP.10797/060306-POG/1POG-51SZ/20250612T080000
wydziałenie planistyczne	https://www.gov.pl/zagospodarowanieprzestrzenne/app/StrefaPlanistyczna/PL.ZIPPZP.10797/060306-POG/1POG-39SJ/20250923T125522
wydziałenie planistyczne	https://www.gov.pl/zagospodarowanieprzestrzenne/app/StrefaPlanistyczna/PL.ZIPPZP.10797/060306-POG/1POG-40SJ/20250923T125514
wydziałenie planistyczne	https://www.gov.pl/zagospodarowanieprzestrzenne/app/StrefaPlanistyczna/PL.ZIPPZP.10797/060306-POG/1POG-41SJ/20250612T080000
wydziałenie planistyczne	https://www.gov.pl/zagospodarowanieprzestrzenne/app/StrefaPlanistyczna/PL.ZIPPZP.10797/060306-POG/1POG-42SJ/20250612T080000
wydziałenie planistyczne	https://www.gov.pl/zagospodarowanieprzestrzenne/app/StrefaPlanistyczna/PL.ZIPPZP.10797/060306-POG/1POG-43SJ/20250924T085421
wydziałenie planistyczne	https://www.gov.pl/zagospodarowanieprzestrzenne/app/StrefaPlanistyczna/PL.ZIPPZP.10797/060306-POG/1POG-44SJ/20250612T080000
wydziałenie planistyczne	https://www.gov.pl/zagospodarowanieprzestrzenne/app/StrefaPlanistyczna/PL.ZIPPZP.10797/060306-POG/1POG-52SZ/20250612T080000
wydziałenie planistyczne	https://www.gov.pl/zagospodarowanieprzestrzenne/app/StrefaPlanistyczna/PL.ZIPPZP.10797/060306-POG/1POG-45SJ/20250612T080000
wydziałenie planistyczne	https://www.gov.pl/zagospodarowanieprzestrzenne/app/StrefaPlanistyczna/PL.ZIPPZP.10797/060306-POG/1POG-46SJ/20250612T080000
wydziałenie planistyczne	https://www.gov.pl/zagospodarowanieprzestrzenne/app/StrefaPlanistyczna/PL.ZIPPZP.10797/060306-POG/1POG-47SJ/20250612T080000
wydziałenie planistyczne	https://www.gov.pl/zagospodarowanieprzestrzenne/app/StrefaPlanistyczna/PL.ZIPPZP.10797/060306-POG/1POG-48SJ/20250612T080000
wydziałenie planistyczne	https://www.gov.pl/zagospodarowanieprzestrzenne/app/StrefaPlanistyczna/PL.ZIPPZP.10797/060306-POG/1POG-49SJ/20250612T080000
wydziałenie planistyczne	https://www.gov.pl/zagospodarowanieprzestrzenne/app/StrefaPlanistyczna/PL.ZIPPZP.10797/060306-POG/1POG-50SJ/20250612T080000
wydziałenie planistyczne	https://www.gov.pl/zagospodarowanieprzestrzenne/app/StrefaPlanistyczna/PL.ZIPPZP.10797/060306-POG/1POG-51SJ/20250612T080000
wydziałenie planistyczne	https://www.gov.pl/zagospodarowanieprzestrzenne/app/StrefaPlanistyczna/PL.ZIPPZP.10797/060306-POG/1POG-52SJ/20250612T080000

wydziałenie planistyczne	https://www.gov.pl/zagospodarowanieprzestrzenne/app/StrefaPlanistyczna/PL.ZIPPZP.10797/060306-POG/1POG-53SZ/20250612T080000
wydziałenie planistyczne	https://www.gov.pl/zagospodarowanieprzestrzenne/app/StrefaPlanistyczna/PL.ZIPPZP.10797/060306-POG/1POG-53SJ/20250612T080000
wydziałenie planistyczne	https://www.gov.pl/zagospodarowanieprzestrzenne/app/StrefaPlanistyczna/PL.ZIPPZP.10797/060306-POG/1POG-54SJ/20250612T080000
wydziałenie planistyczne	https://www.gov.pl/zagospodarowanieprzestrzenne/app/StrefaPlanistyczna/PL.ZIPPZP.10797/060306-POG/1POG-55SJ/20250612T080000
wydziałenie planistyczne	https://www.gov.pl/zagospodarowanieprzestrzenne/app/StrefaPlanistyczna/PL.ZIPPZP.10797/060306-POG/1POG-56SJ/20250612T080000
wydziałenie planistyczne	https://www.gov.pl/zagospodarowanieprzestrzenne/app/StrefaPlanistyczna/PL.ZIPPZP.10797/060306-POG/1POG-54SZ/20250612T080000
wydziałenie planistyczne	https://www.gov.pl/zagospodarowanieprzestrzenne/app/StrefaPlanistyczna/PL.ZIPPZP.10797/060306-POG/1POG-57SJ/20250612T080000
wydziałenie planistyczne	https://www.gov.pl/zagospodarowanieprzestrzenne/app/StrefaPlanistyczna/PL.ZIPPZP.10797/060306-POG/1POG-58SJ/20250612T080000
wydziałenie planistyczne	https://www.gov.pl/zagospodarowanieprzestrzenne/app/StrefaPlanistyczna/PL.ZIPPZP.10797/060306-POG/1POG-59SJ/20250612T080000
wydziałenie planistyczne	https://www.gov.pl/zagospodarowanieprzestrzenne/app/StrefaPlanistyczna/PL.ZIPPZP.10797/060306-POG/1POG-60SJ/20250612T080000
wydziałenie planistyczne	https://www.gov.pl/zagospodarowanieprzestrzenne/app/StrefaPlanistyczna/PL.ZIPPZP.10797/060306-POG/1POG-61SJ/20250612T080000
wydziałenie planistyczne	https://www.gov.pl/zagospodarowanieprzestrzenne/app/StrefaPlanistyczna/PL.ZIPPZP.10797/060306-POG/1POG-55SZ/20250612T080000
wydziałenie planistyczne	https://www.gov.pl/zagospodarowanieprzestrzenne/app/StrefaPlanistyczna/PL.ZIPPZP.10797/060306-POG/1POG-62SJ/20250924T083830
wydziałenie planistyczne	https://www.gov.pl/zagospodarowanieprzestrzenne/app/StrefaPlanistyczna/PL.ZIPPZP.10797/060306-POG/1POG-56SZ/20250612T080000
wydziałenie planistyczne	https://www.gov.pl/zagospodarowanieprzestrzenne/app/StrefaPlanistyczna/PL.ZIPPZP.10797/060306-POG/1POG-57SZ/20250612T080000
wydziałenie planistyczne	https://www.gov.pl/zagospodarowanieprzestrzenne/app/StrefaPlanistyczna/PL.ZIPPZP.10797/060306-POG/1POG-58SZ/20250612T080000
wydziałenie planistyczne	https://www.gov.pl/zagospodarowanieprzestrzenne/app/StrefaPlanistyczna/PL.ZIPPZP.10797/060306-POG/1POG-63SJ/20250612T080000

wydziałenie planistyczne	https://www.gov.pl/zagospodarowanieprzestrzenne/app/StrefaPlanistyczna/PL.ZIPPZP.10797/060306-POG/1POG-59SZ/20250612T080000
wydziałenie planistyczne	https://www.gov.pl/zagospodarowanieprzestrzenne/app/StrefaPlanistyczna/PL.ZIPPZP.10797/060306-POG/1POG-64SJ/20250612T080000
wydziałenie planistyczne	https://www.gov.pl/zagospodarowanieprzestrzenne/app/StrefaPlanistyczna/PL.ZIPPZP.10797/060306-POG/1POG-60SZ/20250612T080000
wydziałenie planistyczne	https://www.gov.pl/zagospodarowanieprzestrzenne/app/StrefaPlanistyczna/PL.ZIPPZP.10797/060306-POG/1POG-65SJ/20250612T080000
wydziałenie planistyczne	https://www.gov.pl/zagospodarowanieprzestrzenne/app/StrefaPlanistyczna/PL.ZIPPZP.10797/060306-POG/1POG-61SZ/20250612T080000
wydziałenie planistyczne	https://www.gov.pl/zagospodarowanieprzestrzenne/app/StrefaPlanistyczna/PL.ZIPPZP.10797/060306-POG/1POG-66SJ/20250612T080000
wydziałenie planistyczne	https://www.gov.pl/zagospodarowanieprzestrzenne/app/StrefaPlanistyczna/PL.ZIPPZP.10797/060306-POG/1POG-67SJ/20250612T080000
wydziałenie planistyczne	https://www.gov.pl/zagospodarowanieprzestrzenne/app/StrefaPlanistyczna/PL.ZIPPZP.10797/060306-POG/1POG-68SJ/20250924T081642
wydziałenie planistyczne	https://www.gov.pl/zagospodarowanieprzestrzenne/app/StrefaPlanistyczna/PL.ZIPPZP.10797/060306-POG/1POG-69SJ/20250924T081920
wydziałenie planistyczne	https://www.gov.pl/zagospodarowanieprzestrzenne/app/StrefaPlanistyczna/PL.ZIPPZP.10797/060306-POG/1POG-70SJ/20250612T080000
wydziałenie planistyczne	https://www.gov.pl/zagospodarowanieprzestrzenne/app/StrefaPlanistyczna/PL.ZIPPZP.10797/060306-POG/1POG-71SJ/20250612T080000
wydziałenie planistyczne	https://www.gov.pl/zagospodarowanieprzestrzenne/app/StrefaPlanistyczna/PL.ZIPPZP.10797/060306-POG/1POG-72SJ/20250924T082152
wydziałenie planistyczne	https://www.gov.pl/zagospodarowanieprzestrzenne/app/StrefaPlanistyczna/PL.ZIPPZP.10797/060306-POG/1POG-73SJ/20250612T080000
wydziałenie planistyczne	https://www.gov.pl/zagospodarowanieprzestrzenne/app/StrefaPlanistyczna/PL.ZIPPZP.10797/060306-POG/1POG-74SJ/20250612T080000
wydziałenie planistyczne	https://www.gov.pl/zagospodarowanieprzestrzenne/app/StrefaPlanistyczna/PL.ZIPPZP.10797/060306-POG/1POG-62SZ/20250612T080000
wydziałenie planistyczne	https://www.gov.pl/zagospodarowanieprzestrzenne/app/StrefaPlanistyczna/PL.ZIPPZP.10797/060306-POG/1POG-75SJ/20250612T080000
wydziałenie planistyczne	https://www.gov.pl/zagospodarowanieprzestrzenne/app/StrefaPlanistyczna/PL.ZIPPZP.10797/060306-POG/1POG-63SZ/20250612T080000

wydziałenie planistyczne	https://www.gov.pl/zagospodarowanieprzestrzenne/app/StrefaPlanistyczna/PL.ZIPPZP.10797/060306-POG/1POG-3SO/20250612T080000
wydziałenie planistyczne	https://www.gov.pl/zagospodarowanieprzestrzenne/app/StrefaPlanistyczna/PL.ZIPPZP.10797/060306-POG/1POG-64SZ/20250612T080000
wydziałenie planistyczne	https://www.gov.pl/zagospodarowanieprzestrzenne/app/StrefaPlanistyczna/PL.ZIPPZP.10797/060306-POG/1POG-76SJ/20250612T080000
wydziałenie planistyczne	https://www.gov.pl/zagospodarowanieprzestrzenne/app/StrefaPlanistyczna/PL.ZIPPZP.10797/060306-POG/1POG-77SJ/20250612T080000
wydziałenie planistyczne	https://www.gov.pl/zagospodarowanieprzestrzenne/app/StrefaPlanistyczna/PL.ZIPPZP.10797/060306-POG/1POG-65SZ/20250612T080000
wydziałenie planistyczne	https://www.gov.pl/zagospodarowanieprzestrzenne/app/StrefaPlanistyczna/PL.ZIPPZP.10797/060306-POG/1POG-66SZ/20250612T080000
wydziałenie planistyczne	https://www.gov.pl/zagospodarowanieprzestrzenne/app/StrefaPlanistyczna/PL.ZIPPZP.10797/060306-POG/1POG-67SZ/20250612T080000
wydziałenie planistyczne	https://www.gov.pl/zagospodarowanieprzestrzenne/app/StrefaPlanistyczna/PL.ZIPPZP.10797/060306-POG/1POG-68SZ/20250612T080000
wydziałenie planistyczne	https://www.gov.pl/zagospodarowanieprzestrzenne/app/StrefaPlanistyczna/PL.ZIPPZP.10797/060306-POG/1POG-69SZ/20250912T101152
wydziałenie planistyczne	https://www.gov.pl/zagospodarowanieprzestrzenne/app/StrefaPlanistyczna/PL.ZIPPZP.10797/060306-POG/1POG-70SZ/20250612T080000
wydziałenie planistyczne	https://www.gov.pl/zagospodarowanieprzestrzenne/app/StrefaPlanistyczna/PL.ZIPPZP.10797/060306-POG/1POG-71SZ/20250612T080000
wydziałenie planistyczne	https://www.gov.pl/zagospodarowanieprzestrzenne/app/StrefaPlanistyczna/PL.ZIPPZP.10797/060306-POG/1POG-72SZ/20250612T080000
wydziałenie planistyczne	https://www.gov.pl/zagospodarowanieprzestrzenne/app/StrefaPlanistyczna/PL.ZIPPZP.10797/060306-POG/1POG-73SZ/20250612T080000
wydziałenie planistyczne	https://www.gov.pl/zagospodarowanieprzestrzenne/app/StrefaPlanistyczna/PL.ZIPPZP.10797/060306-POG/1POG-74SZ/20250612T080000
wydziałenie planistyczne	https://www.gov.pl/zagospodarowanieprzestrzenne/app/StrefaPlanistyczna/PL.ZIPPZP.10797/060306-POG/1POG-76SZ/20250612T080000
wydziałenie planistyczne	https://www.gov.pl/zagospodarowanieprzestrzenne/app/StrefaPlanistyczna/PL.ZIPPZP.10797/060306-POG/1POG-77SZ/20250612T080000
wydziałenie planistyczne	https://www.gov.pl/zagospodarowanieprzestrzenne/app/StrefaPlanistyczna/PL.ZIPPZP.10797/060306-POG/1POG-78SZ/20250612T080000

wydziałenie planistyczne	https://www.gov.pl/zagospodarowanieprzestrzenne/app/StrefaPlanistyczna/PL.ZIPPZP.10797/060306-POG/1POG-97SZ/20250612T080000
wydziałenie planistyczne	https://www.gov.pl/zagospodarowanieprzestrzenne/app/StrefaPlanistyczna/PL.ZIPPZP.10797/060306-POG/1POG-98SZ/20250612T080000
wydziałenie planistyczne	https://www.gov.pl/zagospodarowanieprzestrzenne/app/StrefaPlanistyczna/PL.ZIPPZP.10797/060306-POG/1POG-99SZ/20250612T080000
wydziałenie planistyczne	https://www.gov.pl/zagospodarowanieprzestrzenne/app/StrefaPlanistyczna/PL.ZIPPZP.10797/060306-POG/1POG-100SZ/20250612T080000
wydziałenie planistyczne	https://www.gov.pl/zagospodarowanieprzestrzenne/app/StrefaPlanistyczna/PL.ZIPPZP.10797/060306-POG/1POG-101SZ/20250612T080000
wydziałenie planistyczne	https://www.gov.pl/zagospodarowanieprzestrzenne/app/StrefaPlanistyczna/PL.ZIPPZP.10797/060306-POG/1POG-102SZ/20250612T080000
wydziałenie planistyczne	https://www.gov.pl/zagospodarowanieprzestrzenne/app/StrefaPlanistyczna/PL.ZIPPZP.10797/060306-POG/1POG-103SZ/20250612T080000
wydziałenie planistyczne	https://www.gov.pl/zagospodarowanieprzestrzenne/app/StrefaPlanistyczna/PL.ZIPPZP.10797/060306-POG/1POG-104SZ/20250612T080000
wydziałenie planistyczne	https://www.gov.pl/zagospodarowanieprzestrzenne/app/StrefaPlanistyczna/PL.ZIPPZP.10797/060306-POG/1POG-105SZ/20250924T120138
wydziałenie planistyczne	https://www.gov.pl/zagospodarowanieprzestrzenne/app/StrefaPlanistyczna/PL.ZIPPZP.10797/060306-POG/1POG-106SZ/20250612T080000
wydziałenie planistyczne	https://www.gov.pl/zagospodarowanieprzestrzenne/app/StrefaPlanistyczna/PL.ZIPPZP.10797/060306-POG/1POG-107SZ/20250612T080000
wydziałenie planistyczne	https://www.gov.pl/zagospodarowanieprzestrzenne/app/StrefaPlanistyczna/PL.ZIPPZP.10797/060306-POG/1POG-108SZ/20250612T080000
wydziałenie planistyczne	https://www.gov.pl/zagospodarowanieprzestrzenne/app/StrefaPlanistyczna/PL.ZIPPZP.10797/060306-POG/1POG-109SZ/20250612T080000
wydziałenie planistyczne	https://www.gov.pl/zagospodarowanieprzestrzenne/app/StrefaPlanistyczna/PL.ZIPPZP.10797/060306-POG/1POG-110SZ/20250612T080000
wydziałenie planistyczne	https://www.gov.pl/zagospodarowanieprzestrzenne/app/StrefaPlanistyczna/PL.ZIPPZP.10797/060306-POG/1POG-111SZ/20250612T080000
wydziałenie planistyczne	https://www.gov.pl/zagospodarowanieprzestrzenne/app/StrefaPlanistyczna/PL.ZIPPZP.10797/060306-POG/1POG-112SZ/20250612T080000
wydziałenie planistyczne	https://www.gov.pl/zagospodarowanieprzestrzenne/app/StrefaPlanistyczna/PL.ZIPPZP.10797/060306-POG/1POG-113SZ/20250612T080000

wydziałenie planistyczne	https://www.gov.pl/zagospodarowanieprzestrzenne/app/StrefaPlanistyczna/PL.ZIPPZP.10797/060306-POG/1POG-114SZ/20250612T080000
wydziałenie planistyczne	https://www.gov.pl/zagospodarowanieprzestrzenne/app/StrefaPlanistyczna/PL.ZIPPZP.10797/060306-POG/1POG-115SZ/20250612T080000
wydziałenie planistyczne	https://www.gov.pl/zagospodarowanieprzestrzenne/app/StrefaPlanistyczna/PL.ZIPPZP.10797/060306-POG/1POG-116SZ/20250612T080000
wydziałenie planistyczne	https://www.gov.pl/zagospodarowanieprzestrzenne/app/StrefaPlanistyczna/PL.ZIPPZP.10797/060306-POG/1POG-117SZ/20250612T080000
wydziałenie planistyczne	https://www.gov.pl/zagospodarowanieprzestrzenne/app/StrefaPlanistyczna/PL.ZIPPZP.10797/060306-POG/1POG-118SZ/20250612T080000
wydziałenie planistyczne	https://www.gov.pl/zagospodarowanieprzestrzenne/app/StrefaPlanistyczna/PL.ZIPPZP.10797/060306-POG/1POG-119SZ/20250612T080000
wydziałenie planistyczne	https://www.gov.pl/zagospodarowanieprzestrzenne/app/StrefaPlanistyczna/PL.ZIPPZP.10797/060306-POG/1POG-120SZ/20250612T080000
wydziałenie planistyczne	https://www.gov.pl/zagospodarowanieprzestrzenne/app/StrefaPlanistyczna/PL.ZIPPZP.10797/060306-POG/1POG-121SZ/20250612T080000
wydziałenie planistyczne	https://www.gov.pl/zagospodarowanieprzestrzenne/app/StrefaPlanistyczna/PL.ZIPPZP.10797/060306-POG/1POG-122SZ/20250612T080000
wydziałenie planistyczne	https://www.gov.pl/zagospodarowanieprzestrzenne/app/StrefaPlanistyczna/PL.ZIPPZP.10797/060306-POG/1POG-123SZ/20250612T080000
wydziałenie planistyczne	https://www.gov.pl/zagospodarowanieprzestrzenne/app/StrefaPlanistyczna/PL.ZIPPZP.10797/060306-POG/1POG-124SZ/20250612T080000
wydziałenie planistyczne	https://www.gov.pl/zagospodarowanieprzestrzenne/app/StrefaPlanistyczna/PL.ZIPPZP.10797/060306-POG/1POG-125SZ/20250612T080000
wydziałenie planistyczne	https://www.gov.pl/zagospodarowanieprzestrzenne/app/StrefaPlanistyczna/PL.ZIPPZP.10797/060306-POG/1POG-126SZ/20250612T080000
wydziałenie planistyczne	https://www.gov.pl/zagospodarowanieprzestrzenne/app/StrefaPlanistyczna/PL.ZIPPZP.10797/060306-POG/1POG-31SU/20250612T080000
wydziałenie planistyczne	https://www.gov.pl/zagospodarowanieprzestrzenne/app/StrefaPlanistyczna/PL.ZIPPZP.10797/060306-POG/1POG-127SZ/20250612T080000
wydziałenie planistyczne	https://www.gov.pl/zagospodarowanieprzestrzenne/app/StrefaPlanistyczna/PL.ZIPPZP.10797/060306-POG/1POG-128SZ/20250612T080000
wydziałenie planistyczne	https://www.gov.pl/zagospodarowanieprzestrzenne/app/StrefaPlanistyczna/PL.ZIPPZP.10797/060306-POG/1POG-129SZ/20250612T080000

wydziałenie planistyczne	https://www.gov.pl/zagospodarowanieprzestrzenne/app/StrefaPlanistyczna/PL.ZIPPZP.10797/060306-POG/1POG-130SZ/20250912T104432
wydziałenie planistyczne	https://www.gov.pl/zagospodarowanieprzestrzenne/app/StrefaPlanistyczna/PL.ZIPPZP.10797/060306-POG/1POG-131SZ/20250612T080000
wydziałenie planistyczne	https://www.gov.pl/zagospodarowanieprzestrzenne/app/StrefaPlanistyczna/PL.ZIPPZP.10797/060306-POG/1POG-132SZ/20250612T080000
wydziałenie planistyczne	https://www.gov.pl/zagospodarowanieprzestrzenne/app/StrefaPlanistyczna/PL.ZIPPZP.10797/060306-POG/1POG-133SZ/20250612T080000
wydziałenie planistyczne	https://www.gov.pl/zagospodarowanieprzestrzenne/app/StrefaPlanistyczna/PL.ZIPPZP.10797/060306-POG/1POG-134SZ/20250612T080000
wydziałenie planistyczne	https://www.gov.pl/zagospodarowanieprzestrzenne/app/StrefaPlanistyczna/PL.ZIPPZP.10797/060306-POG/1POG-78SJ/20250612T080000
wydziałenie planistyczne	https://www.gov.pl/zagospodarowanieprzestrzenne/app/StrefaPlanistyczna/PL.ZIPPZP.10797/060306-POG/1POG-135SZ/20250612T080000
wydziałenie planistyczne	https://www.gov.pl/zagospodarowanieprzestrzenne/app/StrefaPlanistyczna/PL.ZIPPZP.10797/060306-POG/1POG-450/20250612T080000
wydziałenie planistyczne	https://www.gov.pl/zagospodarowanieprzestrzenne/app/StrefaPlanistyczna/PL.ZIPPZP.10797/060306-POG/1POG-136SZ/20250612T080000
wydziałenie planistyczne	https://www.gov.pl/zagospodarowanieprzestrzenne/app/StrefaPlanistyczna/PL.ZIPPZP.10797/060306-POG/1POG-137SZ/20250612T080000
wydziałenie planistyczne	https://www.gov.pl/zagospodarowanieprzestrzenne/app/StrefaPlanistyczna/PL.ZIPPZP.10797/060306-POG/1POG-138SZ/20250612T080000
wydziałenie planistyczne	https://www.gov.pl/zagospodarowanieprzestrzenne/app/StrefaPlanistyczna/PL.ZIPPZP.10797/060306-POG/1POG-139SZ/20250612T080000
wydziałenie planistyczne	https://www.gov.pl/zagospodarowanieprzestrzenne/app/StrefaPlanistyczna/PL.ZIPPZP.10797/060306-POG/1POG-140SZ/20250612T080000
wydziałenie planistyczne	https://www.gov.pl/zagospodarowanieprzestrzenne/app/StrefaPlanistyczna/PL.ZIPPZP.10797/060306-POG/1POG-141SZ/20250612T080000
wydziałenie planistyczne	https://www.gov.pl/zagospodarowanieprzestrzenne/app/StrefaPlanistyczna/PL.ZIPPZP.10797/060306-POG/1POG-142SZ/20250612T080000
wydziałenie planistyczne	https://www.gov.pl/zagospodarowanieprzestrzenne/app/StrefaPlanistyczna/PL.ZIPPZP.10797/060306-POG/1POG-143SZ/20250612T080000
wydziałenie planistyczne	https://www.gov.pl/zagospodarowanieprzestrzenne/app/StrefaPlanistyczna/PL.ZIPPZP.10797/060306-POG/1POG-144SZ/20250612T080000

wydziałenie planistyczne	https://www.gov.pl/zagospodarowanieprzestrzenne/app/StrefaPlanistyczna/PL.ZIPPZP.10797/060306-POG/1POG-145SZ/20250612T080000
wydziałenie planistyczne	https://www.gov.pl/zagospodarowanieprzestrzenne/app/StrefaPlanistyczna/PL.ZIPPZP.10797/060306-POG/1POG-146SZ/20250612T080000
wydziałenie planistyczne	https://www.gov.pl/zagospodarowanieprzestrzenne/app/StrefaPlanistyczna/PL.ZIPPZP.10797/060306-POG/1POG-147SZ/20250612T080000
wydziałenie planistyczne	https://www.gov.pl/zagospodarowanieprzestrzenne/app/StrefaPlanistyczna/PL.ZIPPZP.10797/060306-POG/1POG-148SZ/20250612T080000
wydziałenie planistyczne	https://www.gov.pl/zagospodarowanieprzestrzenne/app/StrefaPlanistyczna/PL.ZIPPZP.10797/060306-POG/1POG-149SZ/20250612T080000
wydziałenie planistyczne	https://www.gov.pl/zagospodarowanieprzestrzenne/app/StrefaPlanistyczna/PL.ZIPPZP.10797/060306-POG/1POG-150SZ/20250612T080000
wydziałenie planistyczne	https://www.gov.pl/zagospodarowanieprzestrzenne/app/StrefaPlanistyczna/PL.ZIPPZP.10797/060306-POG/1POG-151SZ/20250612T080000
wydziałenie planistyczne	https://www.gov.pl/zagospodarowanieprzestrzenne/app/StrefaPlanistyczna/PL.ZIPPZP.10797/060306-POG/1POG-152SZ/20250612T080000
wydziałenie planistyczne	https://www.gov.pl/zagospodarowanieprzestrzenne/app/StrefaPlanistyczna/PL.ZIPPZP.10797/060306-POG/1POG-153SZ/20250612T080000
wydziałenie planistyczne	https://www.gov.pl/zagospodarowanieprzestrzenne/app/StrefaPlanistyczna/PL.ZIPPZP.10797/060306-POG/1POG-155SZ/20250612T080000
wydziałenie planistyczne	https://www.gov.pl/zagospodarowanieprzestrzenne/app/StrefaPlanistyczna/PL.ZIPPZP.10797/060306-POG/1POG-156SZ/20250612T080000
wydziałenie planistyczne	https://www.gov.pl/zagospodarowanieprzestrzenne/app/StrefaPlanistyczna/PL.ZIPPZP.10797/060306-POG/1POG-157SZ/20250612T080000
wydziałenie planistyczne	https://www.gov.pl/zagospodarowanieprzestrzenne/app/StrefaPlanistyczna/PL.ZIPPZP.10797/060306-POG/1POG-158SZ/20260108T120919
wydziałenie planistyczne	https://www.gov.pl/zagospodarowanieprzestrzenne/app/StrefaPlanistyczna/PL.ZIPPZP.10797/060306-POG/1POG-159SZ/20250612T080000
wydziałenie planistyczne	https://www.gov.pl/zagospodarowanieprzestrzenne/app/StrefaPlanistyczna/PL.ZIPPZP.10797/060306-POG/1POG-160SZ/20250612T080000
wydziałenie planistyczne	https://www.gov.pl/zagospodarowanieprzestrzenne/app/StrefaPlanistyczna/PL.ZIPPZP.10797/060306-POG/1POG-161SZ/20250612T080000
wydziałenie planistyczne	https://www.gov.pl/zagospodarowanieprzestrzenne/app/StrefaPlanistyczna/PL.ZIPPZP.10797/060306-POG/1POG-162SZ/20250612T080000

wydziałenie planistyczne	https://www.gov.pl/zagospodarowanieprzestrzenne/app/StrefaPlanistyczna/PL.ZIPPZP.10797/060306-POG/1POG-163SZ/20250612T080000
wydziałenie planistyczne	https://www.gov.pl/zagospodarowanieprzestrzenne/app/StrefaPlanistyczna/PL.ZIPPZP.10797/060306-POG/1POG-164SZ/20250612T080000
wydziałenie planistyczne	https://www.gov.pl/zagospodarowanieprzestrzenne/app/StrefaPlanistyczna/PL.ZIPPZP.10797/060306-POG/1POG-165SZ/20250612T080000
wydziałenie planistyczne	https://www.gov.pl/zagospodarowanieprzestrzenne/app/StrefaPlanistyczna/PL.ZIPPZP.10797/060306-POG/1POG-166SZ/20260108T115005
wydziałenie planistyczne	https://www.gov.pl/zagospodarowanieprzestrzenne/app/StrefaPlanistyczna/PL.ZIPPZP.10797/060306-POG/1POG-167SZ/20250612T080000
wydziałenie planistyczne	https://www.gov.pl/zagospodarowanieprzestrzenne/app/StrefaPlanistyczna/PL.ZIPPZP.10797/060306-POG/1POG-168SZ/20250612T080000
wydziałenie planistyczne	https://www.gov.pl/zagospodarowanieprzestrzenne/app/StrefaPlanistyczna/PL.ZIPPZP.10797/060306-POG/1POG-169SZ/20250612T080000
wydziałenie planistyczne	https://www.gov.pl/zagospodarowanieprzestrzenne/app/StrefaPlanistyczna/PL.ZIPPZP.10797/060306-POG/1POG-170SZ/20250612T080000
wydziałenie planistyczne	https://www.gov.pl/zagospodarowanieprzestrzenne/app/StrefaPlanistyczna/PL.ZIPPZP.10797/060306-POG/1POG-171SZ/20250924T113441
wydziałenie planistyczne	https://www.gov.pl/zagospodarowanieprzestrzenne/app/StrefaPlanistyczna/PL.ZIPPZP.10797/060306-POG/1POG-172SZ/20250612T080000
wydziałenie planistyczne	https://www.gov.pl/zagospodarowanieprzestrzenne/app/StrefaPlanistyczna/PL.ZIPPZP.10797/060306-POG/1POG-1SK/20250924T134427
wydziałenie planistyczne	https://www.gov.pl/zagospodarowanieprzestrzenne/app/StrefaPlanistyczna/PL.ZIPPZP.10797/060306-POG/1POG-2SK/20250924T131442
wydziałenie planistyczne	https://www.gov.pl/zagospodarowanieprzestrzenne/app/StrefaPlanistyczna/PL.ZIPPZP.10797/060306-POG/1POG-173SZ/20250612T080000
wydziałenie planistyczne	https://www.gov.pl/zagospodarowanieprzestrzenne/app/StrefaPlanistyczna/PL.ZIPPZP.10797/060306-POG/1POG-174SZ/20250924T131156
wydziałenie planistyczne	https://www.gov.pl/zagospodarowanieprzestrzenne/app/StrefaPlanistyczna/PL.ZIPPZP.10797/060306-POG/1POG-79Sj/20250924T080421
wydziałenie planistyczne	https://www.gov.pl/zagospodarowanieprzestrzenne/app/StrefaPlanistyczna/PL.ZIPPZP.10797/060306-POG/1POG-175SZ/20250612T080000
wydziałenie planistyczne	https://www.gov.pl/zagospodarowanieprzestrzenne/app/StrefaPlanistyczna/PL.ZIPPZP.10797/060306-POG/1POG-32SU/20250612T080000

wydziałenie planistyczne	https://www.gov.pl/zagospodarowanieprzestrzenne/app/StrefaPlanistyczna/PL.ZIPPZP.10797/060306-POG/1POG-177SZ/20250612T080000
wydziałenie planistyczne	https://www.gov.pl/zagospodarowanieprzestrzenne/app/StrefaPlanistyczna/PL.ZIPPZP.10797/060306-POG/1POG-178SZ/20250612T080000
wydziałenie planistyczne	https://www.gov.pl/zagospodarowanieprzestrzenne/app/StrefaPlanistyczna/PL.ZIPPZP.10797/060306-POG/1POG-179SZ/20250612T080000
wydziałenie planistyczne	https://www.gov.pl/zagospodarowanieprzestrzenne/app/StrefaPlanistyczna/PL.ZIPPZP.10797/060306-POG/1POG-180SZ/20250612T080000
wydziałenie planistyczne	https://www.gov.pl/zagospodarowanieprzestrzenne/app/StrefaPlanistyczna/PL.ZIPPZP.10797/060306-POG/1POG-182SZ/20250924T092508
wydziałenie planistyczne	https://www.gov.pl/zagospodarowanieprzestrzenne/app/StrefaPlanistyczna/PL.ZIPPZP.10797/060306-POG/1POG-183SZ/20250612T080000
wydziałenie planistyczne	https://www.gov.pl/zagospodarowanieprzestrzenne/app/StrefaPlanistyczna/PL.ZIPPZP.10797/060306-POG/1POG-9SO/20250924T090914
wydziałenie planistyczne	https://www.gov.pl/zagospodarowanieprzestrzenne/app/StrefaPlanistyczna/PL.ZIPPZP.10797/060306-POG/1POG-10SO/20250612T080000
wydziałenie planistyczne	https://www.gov.pl/zagospodarowanieprzestrzenne/app/StrefaPlanistyczna/PL.ZIPPZP.10797/060306-POG/1POG-11SO/20250612T080000
wydziałenie planistyczne	https://www.gov.pl/zagospodarowanieprzestrzenne/app/StrefaPlanistyczna/PL.ZIPPZP.10797/060306-POG/1POG-12SO/20250612T080000
wydziałenie planistyczne	https://www.gov.pl/zagospodarowanieprzestrzenne/app/StrefaPlanistyczna/PL.ZIPPZP.10797/060306-POG/1POG-13SO/20250612T080000
wydziałenie planistyczne	https://www.gov.pl/zagospodarowanieprzestrzenne/app/StrefaPlanistyczna/PL.ZIPPZP.10797/060306-POG/1POG-14SO/20250924T091331
wydziałenie planistyczne	https://www.gov.pl/zagospodarowanieprzestrzenne/app/StrefaPlanistyczna/PL.ZIPPZP.10797/060306-POG/1POG-15SO/20250612T080000
wydziałenie planistyczne	https://www.gov.pl/zagospodarowanieprzestrzenne/app/StrefaPlanistyczna/PL.ZIPPZP.10797/060306-POG/1POG-16SO/20250924T122018
wydziałenie planistyczne	https://www.gov.pl/zagospodarowanieprzestrzenne/app/StrefaPlanistyczna/PL.ZIPPZP.10797/060306-POG/1POG-19SO/20250924T090705
wydziałenie planistyczne	https://www.gov.pl/zagospodarowanieprzestrzenne/app/StrefaPlanistyczna/PL.ZIPPZP.10797/060306-POG/1POG-20SO/20250612T080000
wydziałenie planistyczne	https://www.gov.pl/zagospodarowanieprzestrzenne/app/StrefaPlanistyczna/PL.ZIPPZP.10797/060306-POG/1POG-22SO/20250612T080000

wydziałenie planistyczne	https://www.gov.pl/zagospodarowanieprzestrzenne/app/StrefaPlanistyczna/PL.ZIPPZP.10797/060306-POG/1POG-24SO/20250612T080000
wydziałenie planistyczne	https://www.gov.pl/zagospodarowanieprzestrzenne/app/StrefaPlanistyczna/PL.ZIPPZP.10797/060306-POG/1POG-25SO/20250924T122203
wydziałenie planistyczne	https://www.gov.pl/zagospodarowanieprzestrzenne/app/StrefaPlanistyczna/PL.ZIPPZP.10797/060306-POG/1POG-26SO/20250612T080000
wydziałenie planistyczne	https://www.gov.pl/zagospodarowanieprzestrzenne/app/StrefaPlanistyczna/PL.ZIPPZP.10797/060306-POG/1POG-184SZ/20250612T080000
wydziałenie planistyczne	https://www.gov.pl/zagospodarowanieprzestrzenne/app/StrefaPlanistyczna/PL.ZIPPZP.10797/060306-POG/1POG-80SJ/20250612T080000
wydziałenie planistyczne	https://www.gov.pl/zagospodarowanieprzestrzenne/app/StrefaPlanistyczna/PL.ZIPPZP.10797/060306-POG/1POG-33SU/20250926T082255
wydziałenie planistyczne	https://www.gov.pl/zagospodarowanieprzestrzenne/app/StrefaPlanistyczna/PL.ZIPPZP.10797/060306-POG/1POG-185SZ/20260108T110058
wydziałenie planistyczne	https://www.gov.pl/zagospodarowanieprzestrzenne/app/StrefaPlanistyczna/PL.ZIPPZP.10797/060306-POG/1POG-2SN/20250612T080000
wydziałenie planistyczne	https://www.gov.pl/zagospodarowanieprzestrzenne/app/StrefaPlanistyczna/PL.ZIPPZP.10797/060306-POG/1POG-3SN/20250612T080000
wydziałenie planistyczne	https://www.gov.pl/zagospodarowanieprzestrzenne/app/StrefaPlanistyczna/PL.ZIPPZP.10797/060306-POG/1POG-186SZ/20251118T084627
wydziałenie planistyczne	https://www.gov.pl/zagospodarowanieprzestrzenne/app/StrefaPlanistyczna/PL.ZIPPZP.10797/060306-POG/1POG-34SU/20250612T080000
wydziałenie planistyczne	https://www.gov.pl/zagospodarowanieprzestrzenne/app/StrefaPlanistyczna/PL.ZIPPZP.10797/060306-POG/1POG-35SU/20250612T080000
wydziałenie planistyczne	https://www.gov.pl/zagospodarowanieprzestrzenne/app/StrefaPlanistyczna/PL.ZIPPZP.10797/060306-POG/1POG-81SJ/20250924T073503
wydziałenie planistyczne	https://www.gov.pl/zagospodarowanieprzestrzenne/app/StrefaPlanistyczna/PL.ZIPPZP.10797/060306-POG/1POG-27SO/20250926T125933
wydziałenie planistyczne	https://www.gov.pl/zagospodarowanieprzestrzenne/app/StrefaPlanistyczna/PL.ZIPPZP.10797/060306-POG/1POG-82SJ/20250612T080000
wydziałenie planistyczne	https://www.gov.pl/zagospodarowanieprzestrzenne/app/StrefaPlanistyczna/PL.ZIPPZP.10797/060306-POG/1POG-83SJ/20250924T080449
wydziałenie planistyczne	https://www.gov.pl/zagospodarowanieprzestrzenne/app/StrefaPlanistyczna/PL.ZIPPZP.10797/060306-POG/1POG-187SZ/20250612T080000

wydziałenie planistyczne	https://www.gov.pl/zagospodarowanieprzestrzenne/app/StrefaPlanistyczna/PL.ZIPPZP.10797/060306-POG/1POG-188SZ/20250612T080000
wydziałenie planistyczne	https://www.gov.pl/zagospodarowanieprzestrzenne/app/StrefaPlanistyczna/PL.ZIPPZP.10797/060306-POG/1POG-5SN/20250924T093248
wydziałenie planistyczne	https://www.gov.pl/zagospodarowanieprzestrzenne/app/StrefaPlanistyczna/PL.ZIPPZP.10797/060306-POG/1POG-189SZ/20250612T080000
wydziałenie planistyczne	https://www.gov.pl/zagospodarowanieprzestrzenne/app/StrefaPlanistyczna/PL.ZIPPZP.10797/060306-POG/1POG-37SU/20250612T080000
wydziałenie planistyczne	https://www.gov.pl/zagospodarowanieprzestrzenne/app/StrefaPlanistyczna/PL.ZIPPZP.10797/060306-POG/1POG-84SJ/20250612T080000
wydziałenie planistyczne	https://www.gov.pl/zagospodarowanieprzestrzenne/app/StrefaPlanistyczna/PL.ZIPPZP.10797/060306-POG/1POG-28SO/20251118T130456
wydziałenie planistyczne	https://www.gov.pl/zagospodarowanieprzestrzenne/app/StrefaPlanistyczna/PL.ZIPPZP.10797/060306-POG/1POG-29SO/20250924T122243
wydziałenie planistyczne	https://www.gov.pl/zagospodarowanieprzestrzenne/app/StrefaPlanistyczna/PL.ZIPPZP.10797/060306-POG/1POG-190SZ/20250612T080000
wydziałenie planistyczne	https://www.gov.pl/zagospodarowanieprzestrzenne/app/StrefaPlanistyczna/PL.ZIPPZP.10797/060306-POG/1POG-36SU/20250926T084343
wydziałenie planistyczne	https://www.gov.pl/zagospodarowanieprzestrzenne/app/StrefaPlanistyczna/PL.ZIPPZP.10797/060306-POG/1POG-14SI/20251118T142505
wydziałenie planistyczne	https://www.gov.pl/zagospodarowanieprzestrzenne/app/StrefaPlanistyczna/PL.ZIPPZP.10797/060306-POG/1POG-6SN/20250925T131308
wydziałenie planistyczne	https://www.gov.pl/zagospodarowanieprzestrzenne/app/StrefaPlanistyczna/PL.ZIPPZP.10797/060306-POG/1POG-192SZ/20250612T080000
wydziałenie planistyczne	https://www.gov.pl/zagospodarowanieprzestrzenne/app/StrefaPlanistyczna/PL.ZIPPZP.10797/060306-POG/1POG-193SZ/20250612T080000
wydziałenie planistyczne	https://www.gov.pl/zagospodarowanieprzestrzenne/app/StrefaPlanistyczna/PL.ZIPPZP.10797/060306-POG/1POG-194SZ/20250612T080000
wydziałenie planistyczne	https://www.gov.pl/zagospodarowanieprzestrzenne/app/StrefaPlanistyczna/PL.ZIPPZP.10797/060306-POG/1POG-195SZ/20250612T080000
wydziałenie planistyczne	https://www.gov.pl/zagospodarowanieprzestrzenne/app/StrefaPlanistyczna/PL.ZIPPZP.10797/060306-POG/1POG-196SZ/20250612T080000
wydziałenie planistyczne	https://www.gov.pl/zagospodarowanieprzestrzenne/app/StrefaPlanistyczna/PL.ZIPPZP.10797/060306-POG/1POG-197SZ/20250612T080000

wydziałenie planistyczne	https://www.gov.pl/zagospodarowanieprzestrzenne/app/StrefaPlanistyczna/PL.ZIPPZP.10797/060306-POG/1POG-198SZ/20250612T080000
wydziałenie planistyczne	https://www.gov.pl/zagospodarowanieprzestrzenne/app/StrefaPlanistyczna/PL.ZIPPZP.10797/060306-POG/1POG-199SZ/20250612T080000
wydziałenie planistyczne	https://www.gov.pl/zagospodarowanieprzestrzenne/app/StrefaPlanistyczna/PL.ZIPPZP.10797/060306-POG/1POG-200SZ/20250612T080000
wydziałenie planistyczne	https://www.gov.pl/zagospodarowanieprzestrzenne/app/StrefaPlanistyczna/PL.ZIPPZP.10797/060306-POG/1POG-201SZ/20250612T080000
wydziałenie planistyczne	https://www.gov.pl/zagospodarowanieprzestrzenne/app/StrefaPlanistyczna/PL.ZIPPZP.10797/060306-POG/1POG-85SJ/20250612T080000
wydziałenie planistyczne	https://www.gov.pl/zagospodarowanieprzestrzenne/app/StrefaPlanistyczna/PL.ZIPPZP.10797/060306-POG/1POG-202SZ/20250612T080000
wydziałenie planistyczne	https://www.gov.pl/zagospodarowanieprzestrzenne/app/StrefaPlanistyczna/PL.ZIPPZP.10797/060306-POG/1POG-86SJ/20250612T080000
wydziałenie planistyczne	https://www.gov.pl/zagospodarowanieprzestrzenne/app/StrefaPlanistyczna/PL.ZIPPZP.10797/060306-POG/1POG-87SJ/20250612T080000
wydziałenie planistyczne	https://www.gov.pl/zagospodarowanieprzestrzenne/app/StrefaPlanistyczna/PL.ZIPPZP.10797/060306-POG/1POG-203SZ/20250612T080000
wydziałenie planistyczne	https://www.gov.pl/zagospodarowanieprzestrzenne/app/StrefaPlanistyczna/PL.ZIPPZP.10797/060306-POG/1POG-204SZ/20250923T125707
wydziałenie planistyczne	https://www.gov.pl/zagospodarowanieprzestrzenne/app/StrefaPlanistyczna/PL.ZIPPZP.10797/060306-POG/1POG-88SJ/20250612T080000
wydziałenie planistyczne	https://www.gov.pl/zagospodarowanieprzestrzenne/app/StrefaPlanistyczna/PL.ZIPPZP.10797/060306-POG/1POG-205SZ/20250612T080000
wydziałenie planistyczne	https://www.gov.pl/zagospodarowanieprzestrzenne/app/StrefaPlanistyczna/PL.ZIPPZP.10797/060306-POG/1POG-89SJ/20250612T080000
wydziałenie planistyczne	https://www.gov.pl/zagospodarowanieprzestrzenne/app/StrefaPlanistyczna/PL.ZIPPZP.10797/060306-POG/1POG-206SZ/20250612T080000
wydziałenie planistyczne	https://www.gov.pl/zagospodarowanieprzestrzenne/app/StrefaPlanistyczna/PL.ZIPPZP.10797/060306-POG/1POG-207SZ/20250612T080000
wydziałenie planistyczne	https://www.gov.pl/zagospodarowanieprzestrzenne/app/StrefaPlanistyczna/PL.ZIPPZP.10797/060306-POG/1POG-208SZ/20251118T085754
wydziałenie planistyczne	https://www.gov.pl/zagospodarowanieprzestrzenne/app/StrefaPlanistyczna/PL.ZIPPZP.10797/060306-POG/1POG-209SZ/20250924T082205

wydziałenie planistyczne	https://www.gov.pl/zagospodarowanieprzestrzenne/app/StrefaPlanistyczna/PL.ZIPPZP.10797/060306-POG/1POG-90SJ/20250612T080000
wydziałenie planistyczne	https://www.gov.pl/zagospodarowanieprzestrzenne/app/StrefaPlanistyczna/PL.ZIPPZP.10797/060306-POG/1POG-210SZ/20250612T080000
wydziałenie planistyczne	https://www.gov.pl/zagospodarowanieprzestrzenne/app/StrefaPlanistyczna/PL.ZIPPZP.10797/060306-POG/1POG-91SJ/20250612T080000
wydziałenie planistyczne	https://www.gov.pl/zagospodarowanieprzestrzenne/app/StrefaPlanistyczna/PL.ZIPPZP.10797/060306-POG/1POG-211SZ/20250612T080000
wydziałenie planistyczne	https://www.gov.pl/zagospodarowanieprzestrzenne/app/StrefaPlanistyczna/PL.ZIPPZP.10797/060306-POG/1POG-212SZ/20250612T080000
wydziałenie planistyczne	https://www.gov.pl/zagospodarowanieprzestrzenne/app/StrefaPlanistyczna/PL.ZIPPZP.10797/060306-POG/1POG-92SJ/20250612T080000
wydziałenie planistyczne	https://www.gov.pl/zagospodarowanieprzestrzenne/app/StrefaPlanistyczna/PL.ZIPPZP.10797/060306-POG/1POG-93SJ/20250612T080000
wydziałenie planistyczne	https://www.gov.pl/zagospodarowanieprzestrzenne/app/StrefaPlanistyczna/PL.ZIPPZP.10797/060306-POG/1POG-213SZ/20250924T084747
wydziałenie planistyczne	https://www.gov.pl/zagospodarowanieprzestrzenne/app/StrefaPlanistyczna/PL.ZIPPZP.10797/060306-POG/1POG-4SN/20250612T080000
wydziałenie planistyczne	https://www.gov.pl/zagospodarowanieprzestrzenne/app/StrefaPlanistyczna/PL.ZIPPZP.10797/060306-POG/1POG-214SZ/20260320T083254
wydziałenie planistyczne	https://www.gov.pl/zagospodarowanieprzestrzenne/app/StrefaPlanistyczna/PL.ZIPPZP.10797/060306-POG/1POG-94SJ/20250612T080000
wydziałenie planistyczne	https://www.gov.pl/zagospodarowanieprzestrzenne/app/StrefaPlanistyczna/PL.ZIPPZP.10797/060306-POG/1POG-215SZ/20250612T080000
wydziałenie planistyczne	https://www.gov.pl/zagospodarowanieprzestrzenne/app/StrefaPlanistyczna/PL.ZIPPZP.10797/060306-POG/1POG-75SZ/20250612T080000
wydziałenie planistyczne	https://www.gov.pl/zagospodarowanieprzestrzenne/app/StrefaPlanistyczna/PL.ZIPPZP.10797/060306-POG/1POG-95SJ/20250612T080000
wydziałenie planistyczne	https://www.gov.pl/zagospodarowanieprzestrzenne/app/StrefaPlanistyczna/PL.ZIPPZP.10797/060306-POG/1POG-96SJ/20250612T080000
wydziałenie planistyczne	https://www.gov.pl/zagospodarowanieprzestrzenne/app/StrefaPlanistyczna/PL.ZIPPZP.10797/060306-POG/1POG-191SZ/20250926T084843
wydziałenie planistyczne	https://www.gov.pl/zagospodarowanieprzestrzenne/app/StrefaPlanistyczna/PL.ZIPPZP.10797/060306-POG/1POG-97SJ/20250612T080000

wydziałenie planistyczne	https://www.gov.pl/zagospodarowanieprzestrzenne/app/StrefaPlanistyczna/PL.ZIPPZP.10797/060306-POG/1POG-98SJ/20250612T080000
wydziałenie planistyczne	https://www.gov.pl/zagospodarowanieprzestrzenne/app/StrefaPlanistyczna/PL.ZIPPZP.10797/060306-POG/1POG-181SZ/20250926T084826
wydziałenie planistyczne	https://www.gov.pl/zagospodarowanieprzestrzenne/app/StrefaPlanistyczna/PL.ZIPPZP.10797/060306-POG/1POG-5SK/20250924T132106
wydziałenie planistyczne	https://www.gov.pl/zagospodarowanieprzestrzenne/app/StrefaPlanistyczna/PL.ZIPPZP.10797/060306-POG/1POG-100SJ/20250924T085233
wydziałenie planistyczne	https://www.gov.pl/zagospodarowanieprzestrzenne/app/StrefaPlanistyczna/PL.ZIPPZP.10797/060306-POG/1POG-154SZ/20250924T122245
wydziałenie planistyczne	https://www.gov.pl/zagospodarowanieprzestrzenne/app/StrefaPlanistyczna/PL.ZIPPZP.10797/060306-POG/1POG-176SZ/20250926T084746
wydziałenie planistyczne	https://www.gov.pl/zagospodarowanieprzestrzenne/app/StrefaPlanistyczna/PL.ZIPPZP.10797/060306-POG/1POG-7SN/20250924T074719
wydziałenie planistyczne	https://www.gov.pl/zagospodarowanieprzestrzenne/app/StrefaPlanistyczna/PL.ZIPPZP.10797/060306-POG/1POG-17SO/20260317T084409
wydziałenie planistyczne	https://www.gov.pl/zagospodarowanieprzestrzenne/app/StrefaPlanistyczna/PL.ZIPPZP.10797/060306-POG/1POG-1SG/20250924T121006
wydziałenie planistyczne	https://www.gov.pl/zagospodarowanieprzestrzenne/app/StrefaPlanistyczna/PL.ZIPPZP.10797/060306-POG/1POG-23SO/20250924T134429
wydziałenie planistyczne	https://www.gov.pl/zagospodarowanieprzestrzenne/app/StrefaPlanistyczna/PL.ZIPPZP.10797/060306-POG/1POG-6SO/20260108T115004
wydziałenie planistyczne	https://www.gov.pl/zagospodarowanieprzestrzenne/app/StrefaPlanistyczna/PL.ZIPPZP.10797/060306-POG/1POG-41SO/20250924T114835
wydziałenie planistyczne	https://www.gov.pl/zagospodarowanieprzestrzenne/app/StrefaPlanistyczna/PL.ZIPPZP.10797/060306-POG/1POG-4SP/20260108T104649
wydziałenie planistyczne	https://www.gov.pl/zagospodarowanieprzestrzenne/app/StrefaPlanistyczna/PL.ZIPPZP.10797/060306-POG/1POG-24SU/20250924T115134
wydziałenie planistyczne	https://www.gov.pl/zagospodarowanieprzestrzenne/app/StrefaPlanistyczna/PL.ZIPPZP.10797/060306-POG/1POG-33SO/20250924T120823
wydziałenie planistyczne	https://www.gov.pl/zagospodarowanieprzestrzenne/app/StrefaPlanistyczna/PL.ZIPPZP.10797/060306-POG/1POG-21SO/20250924T122207
wydziałenie planistyczne	https://www.gov.pl/zagospodarowanieprzestrzenne/app/StrefaPlanistyczna/PL.ZIPPZP.10797/060306-POG/1POG-32SO/20250924T110735

wydziałenie planistyczne	https://www.gov.pl/zagospodarowanieprzestrzenne/app/StrefaPlanistyczna/PL.ZIPPZP.10797/060306-POG/1POG-31SO/20250926T084141
wydziałenie planistyczne	https://www.gov.pl/zagospodarowanieprzestrzenne/app/StrefaPlanistyczna/PL.ZIPPZP.10797/060306-POG/1POG-7SO/20260317T084552
wydziałenie planistyczne	https://www.gov.pl/zagospodarowanieprzestrzenne/app/StrefaPlanistyczna/PL.ZIPPZP.10797/060306-POG/1POG-34SO/20260113T114328
wydziałenie planistyczne	https://www.gov.pl/zagospodarowanieprzestrzenne/app/StrefaPlanistyczna/PL.ZIPPZP.10797/060306-POG/1POG-5SO/20251118T125809
wydziałenie planistyczne	https://www.gov.pl/zagospodarowanieprzestrzenne/app/StrefaPlanistyczna/PL.ZIPPZP.10797/060306-POG/1POG-96SZ/20250612T080000
wydziałenie planistyczne	https://www.gov.pl/zagospodarowanieprzestrzenne/app/StrefaPlanistyczna/PL.ZIPPZP.10797/060306-POG/1POG-4SK/20260108T120704
wydziałenie planistyczne	https://www.gov.pl/zagospodarowanieprzestrzenne/app/StrefaPlanistyczna/PL.ZIPPZP.10797/060306-POG/1POG-3SK/20260317T084328
wydziałenie planistyczne	https://www.gov.pl/zagospodarowanieprzestrzenne/app/StrefaPlanistyczna/PL.ZIPPZP.10797/060306-POG/1POG-18SO/20251118T095542
wydziałenie planistyczne	https://www.gov.pl/zagospodarowanieprzestrzenne/app/StrefaPlanistyczna/PL.ZIPPZP.10797/060306-POG/1POG-30SO/20251118T095555
wydziałenie planistyczne	https://www.gov.pl/zagospodarowanieprzestrzenne/app/StrefaPlanistyczna/PL.ZIPPZP.10797/060306-POG/1POG-37SO/20260113T113127
wydziałenie planistyczne	https://www.gov.pl/zagospodarowanieprzestrzenne/app/StrefaPlanistyczna/PL.ZIPPZP.10797/060306-POG/1POG-36SO/20260113T113100
wydziałenie planistyczne	https://www.gov.pl/zagospodarowanieprzestrzenne/app/StrefaPlanistyczna/PL.ZIPPZP.10797/060306-POG/1POG-8SO/20260113T114028
wydziałenie planistyczne	https://www.gov.pl/zagospodarowanieprzestrzenne/app/StrefaPlanistyczna/PL.ZIPPZP.10797/060306-POG/1POG-38SO/20251118T125901
wydziałenie planistyczne	https://www.gov.pl/zagospodarowanieprzestrzenne/app/StrefaPlanistyczna/PL.ZIPPZP.10797/060306-POG/1POG-99SJ/20250612T080000
wydziałenie planistyczne	https://www.gov.pl/zagospodarowanieprzestrzenne/app/StrefaPlanistyczna/PL.ZIPPZP.10797/060306-POG/1POG-40SO/20260108T120638
wydziałenie planistyczne	https://www.gov.pl/zagospodarowanieprzestrzenne/app/StrefaPlanistyczna/PL.ZIPPZP.10797/060306-POG/1POG-3SR/20260310T102900
wydziałenie planistyczne	https://www.gov.pl/zagospodarowanieprzestrzenne/app/StrefaPlanistyczna/PL.ZIPPZP.10797/060306-POG/1POG-35SO/20260113T113034

wydzielenie planistyczne	https://www.gov.pl/zagospodarowanieprzestrzenne/app/StrefaPlanistyczna/PL.ZIPPZP.10797/060306-POG/1POG-39SO/20260113T113202
wydzielenie planistyczne	https://www.gov.pl/zagospodarowanieprzestrzenne/app/StrefaPlanistyczna/PL.ZIPPZP.10797/060306-POG/1POG-4SR/20260320T083441
regulacja	https://www.gov.pl/zagospodarowanieprzestrzenne/app/ObszarUzupelnieniaZabudowy/PL.ZIPPZP.10797/060306-POG/1POG-1OUZ/20250915T122018
regulacja	https://www.gov.pl/zagospodarowanieprzestrzenne/app/ObszarUzupelnieniaZabudowy/PL.ZIPPZP.10797/060306-POG/1POG-2OUZ/20250613T112452
regulacja	https://www.gov.pl/zagospodarowanieprzestrzenne/app/ObszarUzupelnieniaZabudowy/PL.ZIPPZP.10797/060306-POG/1POG-3OUZ/20250613T112452
regulacja	https://www.gov.pl/zagospodarowanieprzestrzenne/app/ObszarUzupelnieniaZabudowy/PL.ZIPPZP.10797/060306-POG/1POG-4OUZ/20250613T112452
regulacja	https://www.gov.pl/zagospodarowanieprzestrzenne/app/ObszarUzupelnieniaZabudowy/PL.ZIPPZP.10797/060306-POG/1POG-5OUZ/20250613T112452
regulacja	https://www.gov.pl/zagospodarowanieprzestrzenne/app/ObszarUzupelnieniaZabudowy/PL.ZIPPZP.10797/060306-POG/1POG-6OUZ/20250613T112452
regulacja	https://www.gov.pl/zagospodarowanieprzestrzenne/app/ObszarUzupelnieniaZabudowy/PL.ZIPPZP.10797/060306-POG/1POG-7OUZ/20250613T112452
regulacja	https://www.gov.pl/zagospodarowanieprzestrzenne/app/ObszarUzupelnieniaZabudowy/PL.ZIPPZP.10797/060306-POG/1POG-8OUZ/20250613T112452
regulacja	https://www.gov.pl/zagospodarowanieprzestrzenne/app/ObszarUzupelnieniaZabudowy/PL.ZIPPZP.10797/060306-POG/1POG-9OUZ/20250613T112452
regulacja	https://www.gov.pl/zagospodarowanieprzestrzenne/app/ObszarUzupelnieniaZabudowy/PL.ZIPPZP.10797/060306-POG/1POG-10OUZ/20250613T112452
regulacja	https://www.gov.pl/zagospodarowanieprzestrzenne/app/ObszarUzupelnieniaZabudowy/PL.ZIPPZP.10797/060306-POG/1POG-11OUZ/20250613T112452
regulacja	https://www.gov.pl/zagospodarowanieprzestrzenne/app/ObszarUzupelnieniaZabudowy/PL.ZIPPZP.10797/060306-POG/1POG-12OUZ/20250915T121054
regulacja	https://www.gov.pl/zagospodarowanieprzestrzenne/app/ObszarUzupelnieniaZabudowy/PL.ZIPPZP.10797/060306-POG/1POG-13OUZ/20250613T112452
regulacja	https://www.gov.pl/zagospodarowanieprzestrzenne/app/ObszarUzupelnieniaZabudowy/PL.ZIPPZP.10797/060306-POG/1POG-14OUZ/20250613T112452
regulacja	https://www.gov.pl/zagospodarowanieprzestrzenne/app/ObszarUzupelnieniaZabudowy/PL.ZIPPZP.10797/060306-POG/1POG-15OUZ/20250613T112452

regulacja	https://www.gov.pl/zagospodarowanieprzestrzenne/app/ObszarUzupelnieniaZabudowy/PL.ZIPPZP.10797/060306-POG/1POG-16OUZ/20250613T112452
regulacja	https://www.gov.pl/zagospodarowanieprzestrzenne/app/ObszarUzupelnieniaZabudowy/PL.ZIPPZP.10797/060306-POG/1POG-17OUZ/20250613T112452
regulacja	https://www.gov.pl/zagospodarowanieprzestrzenne/app/ObszarUzupelnieniaZabudowy/PL.ZIPPZP.10797/060306-POG/1POG-18OUZ/20250613T112452
regulacja	https://www.gov.pl/zagospodarowanieprzestrzenne/app/ObszarUzupelnieniaZabudowy/PL.ZIPPZP.10797/060306-POG/1POG-19OUZ/20250613T112452
regulacja	https://www.gov.pl/zagospodarowanieprzestrzenne/app/ObszarUzupelnieniaZabudowy/PL.ZIPPZP.10797/060306-POG/1POG-20OUZ/20250613T112452
regulacja	https://www.gov.pl/zagospodarowanieprzestrzenne/app/ObszarUzupelnieniaZabudowy/PL.ZIPPZP.10797/060306-POG/1POG-21OUZ/20250613T112452
regulacja	https://www.gov.pl/zagospodarowanieprzestrzenne/app/ObszarUzupelnieniaZabudowy/PL.ZIPPZP.10797/060306-POG/1POG-22OUZ/20250613T112452
regulacja	https://www.gov.pl/zagospodarowanieprzestrzenne/app/ObszarUzupelnieniaZabudowy/PL.ZIPPZP.10797/060306-POG/1POG-23OUZ/20250613T112452
regulacja	https://www.gov.pl/zagospodarowanieprzestrzenne/app/ObszarUzupelnieniaZabudowy/PL.ZIPPZP.10797/060306-POG/1POG-24OUZ/20250613T112452
regulacja	https://www.gov.pl/zagospodarowanieprzestrzenne/app/ObszarUzupelnieniaZabudowy/PL.ZIPPZP.10797/060306-POG/1POG-25OUZ/20250613T112452
regulacja	https://www.gov.pl/zagospodarowanieprzestrzenne/app/ObszarUzupelnieniaZabudowy/PL.ZIPPZP.10797/060306-POG/1POG-26OUZ/20250613T112452
regulacja	https://www.gov.pl/zagospodarowanieprzestrzenne/app/ObszarUzupelnieniaZabudowy/PL.ZIPPZP.10797/060306-POG/1POG-27OUZ/20250613T112452
regulacja	https://www.gov.pl/zagospodarowanieprzestrzenne/app/ObszarUzupelnieniaZabudowy/PL.ZIPPZP.10797/060306-POG/1POG-28OUZ/20250613T112452
regulacja	https://www.gov.pl/zagospodarowanieprzestrzenne/app/ObszarUzupelnieniaZabudowy/PL.ZIPPZP.10797/060306-POG/1POG-29OUZ/20250613T112452
regulacja	https://www.gov.pl/zagospodarowanieprzestrzenne/app/ObszarUzupelnieniaZabudowy/PL.ZIPPZP.10797/060306-POG/1POG-30OUZ/20250613T112452
regulacja	https://www.gov.pl/zagospodarowanieprzestrzenne/app/ObszarUzupelnieniaZabudowy/PL.ZIPPZP.10797/060306-POG/1POG-31OUZ/20250613T112452
regulacja	https://www.gov.pl/zagospodarowanieprzestrzenne/app/ObszarUzupelnieniaZabudowy/PL.ZIPPZP.10797/060306-POG/1POG-32OUZ/20250613T112452

regulacja	https://www.gov.pl/zagospodarowanieprzestrzenne/app/ObszarUzupelnieniaZabudowy/PL.ZIPPZP.10797/060306-POG/1POG-33OUZ/20250613T112452
regulacja	https://www.gov.pl/zagospodarowanieprzestrzenne/app/ObszarUzupelnieniaZabudowy/PL.ZIPPZP.10797/060306-POG/1POG-34OUZ/20250613T112452
regulacja	https://www.gov.pl/zagospodarowanieprzestrzenne/app/ObszarUzupelnieniaZabudowy/PL.ZIPPZP.10797/060306-POG/1POG-35OUZ/20250613T112452
regulacja	https://www.gov.pl/zagospodarowanieprzestrzenne/app/ObszarUzupelnieniaZabudowy/PL.ZIPPZP.10797/060306-POG/1POG-36OUZ/20250613T112452
regulacja	https://www.gov.pl/zagospodarowanieprzestrzenne/app/ObszarUzupelnieniaZabudowy/PL.ZIPPZP.10797/060306-POG/1POG-37OUZ/20250613T112452
regulacja	https://www.gov.pl/zagospodarowanieprzestrzenne/app/ObszarUzupelnieniaZabudowy/PL.ZIPPZP.10797/060306-POG/1POG-38OUZ/20250613T112452
regulacja	https://www.gov.pl/zagospodarowanieprzestrzenne/app/ObszarUzupelnieniaZabudowy/PL.ZIPPZP.10797/060306-POG/1POG-39OUZ/20250613T112452
regulacja	https://www.gov.pl/zagospodarowanieprzestrzenne/app/ObszarUzupelnieniaZabudowy/PL.ZIPPZP.10797/060306-POG/1POG-40OUZ/20250613T112452
regulacja	https://www.gov.pl/zagospodarowanieprzestrzenne/app/ObszarUzupelnieniaZabudowy/PL.ZIPPZP.10797/060306-POG/1POG-41OUZ/20250613T112452
regulacja	https://www.gov.pl/zagospodarowanieprzestrzenne/app/ObszarUzupelnieniaZabudowy/PL.ZIPPZP.10797/060306-POG/1POG-42OUZ/20250613T112452
regulacja	https://www.gov.pl/zagospodarowanieprzestrzenne/app/ObszarUzupelnieniaZabudowy/PL.ZIPPZP.10797/060306-POG/1POG-43OUZ/20250613T112452
regulacja	https://www.gov.pl/zagospodarowanieprzestrzenne/app/ObszarUzupelnieniaZabudowy/PL.ZIPPZP.10797/060306-POG/1POG-44OUZ/20250613T112452
regulacja	https://www.gov.pl/zagospodarowanieprzestrzenne/app/ObszarUzupelnieniaZabudowy/PL.ZIPPZP.10797/060306-POG/1POG-45OUZ/20250613T112452
regulacja	https://www.gov.pl/zagospodarowanieprzestrzenne/app/ObszarUzupelnieniaZabudowy/PL.ZIPPZP.10797/060306-POG/1POG-46OUZ/20250613T112452
regulacja	https://www.gov.pl/zagospodarowanieprzestrzenne/app/ObszarUzupelnieniaZabudowy/PL.ZIPPZP.10797/060306-POG/1POG-47OUZ/20250613T112452
regulacja	https://www.gov.pl/zagospodarowanieprzestrzenne/app/ObszarUzupelnieniaZabudowy/PL.ZIPPZP.10797/060306-POG/1POG-48OUZ/20250613T112452
regulacja	https://www.gov.pl/zagospodarowanieprzestrzenne/app/ObszarUzupelnieniaZabudowy/PL.ZIPPZP.10797/060306-POG/1POG-49OUZ/20250613T112452

regulacja	https://www.gov.pl/zagospodarowanieprzestrzenne/app/ObszarUzupelnieniaZabudowy/PL.ZIPPZP.10797/060306-POG/1POG-50OUZ/20250613T112452
regulacja	https://www.gov.pl/zagospodarowanieprzestrzenne/app/ObszarUzupelnieniaZabudowy/PL.ZIPPZP.10797/060306-POG/1POG-51OUZ/20250613T112452
regulacja	https://www.gov.pl/zagospodarowanieprzestrzenne/app/ObszarUzupelnieniaZabudowy/PL.ZIPPZP.10797/060306-POG/1POG-52OUZ/20250613T112452
regulacja	https://www.gov.pl/zagospodarowanieprzestrzenne/app/ObszarUzupelnieniaZabudowy/PL.ZIPPZP.10797/060306-POG/1POG-53OUZ/20250613T112452
regulacja	https://www.gov.pl/zagospodarowanieprzestrzenne/app/ObszarUzupelnieniaZabudowy/PL.ZIPPZP.10797/060306-POG/1POG-54OUZ/20250613T112452
regulacja	https://www.gov.pl/zagospodarowanieprzestrzenne/app/ObszarUzupelnieniaZabudowy/PL.ZIPPZP.10797/060306-POG/1POG-55OUZ/20250613T112452
regulacja	https://www.gov.pl/zagospodarowanieprzestrzenne/app/ObszarUzupelnieniaZabudowy/PL.ZIPPZP.10797/060306-POG/1POG-56OUZ/20250613T112452
regulacja	https://www.gov.pl/zagospodarowanieprzestrzenne/app/ObszarUzupelnieniaZabudowy/PL.ZIPPZP.10797/060306-POG/1POG-57OUZ/20250613T112452
regulacja	https://www.gov.pl/zagospodarowanieprzestrzenne/app/ObszarUzupelnieniaZabudowy/PL.ZIPPZP.10797/060306-POG/1POG-58OUZ/20250613T112452
regulacja	https://www.gov.pl/zagospodarowanieprzestrzenne/app/ObszarUzupelnieniaZabudowy/PL.ZIPPZP.10797/060306-POG/1POG-59OUZ/20250613T112452
regulacja	https://www.gov.pl/zagospodarowanieprzestrzenne/app/ObszarUzupelnieniaZabudowy/PL.ZIPPZP.10797/060306-POG/1POG-60OUZ/20250613T112452
regulacja	https://www.gov.pl/zagospodarowanieprzestrzenne/app/ObszarUzupelnieniaZabudowy/PL.ZIPPZP.10797/060306-POG/1POG-61OUZ/20250613T112452
regulacja	https://www.gov.pl/zagospodarowanieprzestrzenne/app/ObszarUzupelnieniaZabudowy/PL.ZIPPZP.10797/060306-POG/1POG-62OUZ/20250613T112452
regulacja	https://www.gov.pl/zagospodarowanieprzestrzenne/app/ObszarUzupelnieniaZabudowy/PL.ZIPPZP.10797/060306-POG/1POG-63OUZ/20250613T112452
regulacja	https://www.gov.pl/zagospodarowanieprzestrzenne/app/ObszarUzupelnieniaZabudowy/PL.ZIPPZP.10797/060306-POG/1POG-64OUZ/20250613T112452
regulacja	https://www.gov.pl/zagospodarowanieprzestrzenne/app/ObszarUzupelnieniaZabudowy/PL.ZIPPZP.10797/060306-POG/1POG-65OUZ/20250613T112452
regulacja	https://www.gov.pl/zagospodarowanieprzestrzenne/app/ObszarUzupelnieniaZabudowy/PL.ZIPPZP.10797/060306-POG/1POG-66OUZ/20250613T112452

regulacja	https://www.gov.pl/zagospodarowanieprzestrzenne/app/ObszarUzupelnieniaZabudowy/PL.ZIPPZP.10797/060306-POG/1POG-67OUZ/20250613T112452
regulacja	https://www.gov.pl/zagospodarowanieprzestrzenne/app/ObszarUzupelnieniaZabudowy/PL.ZIPPZP.10797/060306-POG/1POG-68OUZ/20250613T112452
regulacja	https://www.gov.pl/zagospodarowanieprzestrzenne/app/ObszarUzupelnieniaZabudowy/PL.ZIPPZP.10797/060306-POG/1POG-69OUZ/20250613T112452
regulacja	https://www.gov.pl/zagospodarowanieprzestrzenne/app/ObszarUzupelnieniaZabudowy/PL.ZIPPZP.10797/060306-POG/1POG-70OUZ/20250613T112452
regulacja	https://www.gov.pl/zagospodarowanieprzestrzenne/app/ObszarUzupelnieniaZabudowy/PL.ZIPPZP.10797/060306-POG/1POG-71OUZ/20250613T112452
regulacja	https://www.gov.pl/zagospodarowanieprzestrzenne/app/ObszarUzupelnieniaZabudowy/PL.ZIPPZP.10797/060306-POG/1POG-72OUZ/20250613T112452
regulacja	https://www.gov.pl/zagospodarowanieprzestrzenne/app/ObszarUzupelnieniaZabudowy/PL.ZIPPZP.10797/060306-POG/1POG-73OUZ/20250613T112452
regulacja	https://www.gov.pl/zagospodarowanieprzestrzenne/app/ObszarUzupelnieniaZabudowy/PL.ZIPPZP.10797/060306-POG/1POG-74OUZ/20250613T112452
regulacja	https://www.gov.pl/zagospodarowanieprzestrzenne/app/ObszarUzupelnieniaZabudowy/PL.ZIPPZP.10797/060306-POG/1POG-75OUZ/20250613T112452
regulacja	https://www.gov.pl/zagospodarowanieprzestrzenne/app/ObszarUzupelnieniaZabudowy/PL.ZIPPZP.10797/060306-POG/1POG-76OUZ/20250613T112452
regulacja	https://www.gov.pl/zagospodarowanieprzestrzenne/app/ObszarUzupelnieniaZabudowy/PL.ZIPPZP.10797/060306-POG/1POG-77OUZ/20250613T112452
regulacja	https://www.gov.pl/zagospodarowanieprzestrzenne/app/ObszarUzupelnieniaZabudowy/PL.ZIPPZP.10797/060306-POG/1POG-78OUZ/20250613T112452
regulacja	https://www.gov.pl/zagospodarowanieprzestrzenne/app/ObszarUzupelnieniaZabudowy/PL.ZIPPZP.10797/060306-POG/1POG-79OUZ/20250613T112452
regulacja	https://www.gov.pl/zagospodarowanieprzestrzenne/app/ObszarUzupelnieniaZabudowy/PL.ZIPPZP.10797/060306-POG/1POG-80OUZ/20250613T112452
regulacja	https://www.gov.pl/zagospodarowanieprzestrzenne/app/ObszarUzupelnieniaZabudowy/PL.ZIPPZP.10797/060306-POG/1POG-81OUZ/20250925T130048
regulacja	https://www.gov.pl/zagospodarowanieprzestrzenne/app/ObszarUzupelnieniaZabudowy/PL.ZIPPZP.10797/060306-POG/1POG-82OUZ/20250925T130123
regulacja	https://www.gov.pl/zagospodarowanieprzestrzenne/app/ObszarUzupelnieniaZabudowy/PL.ZIPPZP.10797/060306-POG/1POG-83OUZ/20250925T130211

regulacja	https://www.gov.pl/zagospodarowanieprzestrzenne/app/ObszarUzupelnieniaZabudowy/PL.ZIPPZP.10797/060306-POG/1POG-84OUZ/20250925T130544
regulacja	https://www.gov.pl/zagospodarowanieprzestrzenne/app/ObszarUzupelnieniaZabudowy/PL.ZIPPZP.10797/060306-POG/1POG-148OUZ/20250925T125923
regulacja	https://www.gov.pl/zagospodarowanieprzestrzenne/app/ObszarUzupelnieniaZabudowy/PL.ZIPPZP.10797/060306-POG/1POG-86OUZ/20250613T112452
regulacja	https://www.gov.pl/zagospodarowanieprzestrzenne/app/ObszarUzupelnieniaZabudowy/PL.ZIPPZP.10797/060306-POG/1POG-87OUZ/20250613T112452
regulacja	https://www.gov.pl/zagospodarowanieprzestrzenne/app/ObszarUzupelnieniaZabudowy/PL.ZIPPZP.10797/060306-POG/1POG-88OUZ/20250613T112452
regulacja	https://www.gov.pl/zagospodarowanieprzestrzenne/app/ObszarUzupelnieniaZabudowy/PL.ZIPPZP.10797/060306-POG/1POG-89OUZ/20250613T112452
regulacja	https://www.gov.pl/zagospodarowanieprzestrzenne/app/ObszarUzupelnieniaZabudowy/PL.ZIPPZP.10797/060306-POG/1POG-90OUZ/20250613T112452
regulacja	https://www.gov.pl/zagospodarowanieprzestrzenne/app/ObszarUzupelnieniaZabudowy/PL.ZIPPZP.10797/060306-POG/1POG-91OUZ/20250613T112452
regulacja	https://www.gov.pl/zagospodarowanieprzestrzenne/app/ObszarUzupelnieniaZabudowy/PL.ZIPPZP.10797/060306-POG/1POG-92OUZ/20250613T112452
regulacja	https://www.gov.pl/zagospodarowanieprzestrzenne/app/ObszarUzupelnieniaZabudowy/PL.ZIPPZP.10797/060306-POG/1POG-93OUZ/20250613T112452
regulacja	https://www.gov.pl/zagospodarowanieprzestrzenne/app/ObszarUzupelnieniaZabudowy/PL.ZIPPZP.10797/060306-POG/1POG-94OUZ/20250613T112452
regulacja	https://www.gov.pl/zagospodarowanieprzestrzenne/app/ObszarUzupelnieniaZabudowy/PL.ZIPPZP.10797/060306-POG/1POG-95OUZ/20250613T112452
regulacja	https://www.gov.pl/zagospodarowanieprzestrzenne/app/ObszarUzupelnieniaZabudowy/PL.ZIPPZP.10797/060306-POG/1POG-96OUZ/20250613T112452
regulacja	https://www.gov.pl/zagospodarowanieprzestrzenne/app/ObszarUzupelnieniaZabudowy/PL.ZIPPZP.10797/060306-POG/1POG-97OUZ/20250613T112452
regulacja	https://www.gov.pl/zagospodarowanieprzestrzenne/app/ObszarUzupelnieniaZabudowy/PL.ZIPPZP.10797/060306-POG/1POG-98OUZ/20250613T112452
regulacja	https://www.gov.pl/zagospodarowanieprzestrzenne/app/ObszarUzupelnieniaZabudowy/PL.ZIPPZP.10797/060306-POG/1POG-99OUZ/20250613T112452
regulacja	https://www.gov.pl/zagospodarowanieprzestrzenne/app/ObszarUzupelnieniaZabudowy/PL.ZIPPZP.10797/060306-POG/1POG-100OUZ/20250613T112452

regulacja	https://www.gov.pl/zagospodarowanieprzestrzenne/app/ObszarUzupelnieniaZabudowy/PL.ZIPPZP.10797/060306-POG/1POG-101OUZ/20250613T112452
regulacja	https://www.gov.pl/zagospodarowanieprzestrzenne/app/ObszarUzupelnieniaZabudowy/PL.ZIPPZP.10797/060306-POG/1POG-102OUZ/20250613T112452
regulacja	https://www.gov.pl/zagospodarowanieprzestrzenne/app/ObszarUzupelnieniaZabudowy/PL.ZIPPZP.10797/060306-POG/1POG-103OUZ/20250613T112452
regulacja	https://www.gov.pl/zagospodarowanieprzestrzenne/app/ObszarUzupelnieniaZabudowy/PL.ZIPPZP.10797/060306-POG/1POG-104OUZ/20250613T112452
regulacja	https://www.gov.pl/zagospodarowanieprzestrzenne/app/ObszarUzupelnieniaZabudowy/PL.ZIPPZP.10797/060306-POG/1POG-105OUZ/20250613T112452
regulacja	https://www.gov.pl/zagospodarowanieprzestrzenne/app/ObszarUzupelnieniaZabudowy/PL.ZIPPZP.10797/060306-POG/1POG-106OUZ/20250613T112452
regulacja	https://www.gov.pl/zagospodarowanieprzestrzenne/app/ObszarUzupelnieniaZabudowy/PL.ZIPPZP.10797/060306-POG/1POG-107OUZ/20250613T112452
regulacja	https://www.gov.pl/zagospodarowanieprzestrzenne/app/ObszarUzupelnieniaZabudowy/PL.ZIPPZP.10797/060306-POG/1POG-108OUZ/20250613T112452
regulacja	https://www.gov.pl/zagospodarowanieprzestrzenne/app/ObszarUzupelnieniaZabudowy/PL.ZIPPZP.10797/060306-POG/1POG-109OUZ/20250613T112452
regulacja	https://www.gov.pl/zagospodarowanieprzestrzenne/app/ObszarUzupelnieniaZabudowy/PL.ZIPPZP.10797/060306-POG/1POG-110OUZ/20250613T112452
regulacja	https://www.gov.pl/zagospodarowanieprzestrzenne/app/ObszarUzupelnieniaZabudowy/PL.ZIPPZP.10797/060306-POG/1POG-111OUZ/20250613T112452
regulacja	https://www.gov.pl/zagospodarowanieprzestrzenne/app/ObszarUzupelnieniaZabudowy/PL.ZIPPZP.10797/060306-POG/1POG-112OUZ/20250613T112452
regulacja	https://www.gov.pl/zagospodarowanieprzestrzenne/app/ObszarUzupelnieniaZabudowy/PL.ZIPPZP.10797/060306-POG/1POG-113OUZ/20250613T112452
regulacja	https://www.gov.pl/zagospodarowanieprzestrzenne/app/ObszarUzupelnieniaZabudowy/PL.ZIPPZP.10797/060306-POG/1POG-114OUZ/20250613T112452
regulacja	https://www.gov.pl/zagospodarowanieprzestrzenne/app/ObszarUzupelnieniaZabudowy/PL.ZIPPZP.10797/060306-POG/1POG-115OUZ/20250613T112452
regulacja	https://www.gov.pl/zagospodarowanieprzestrzenne/app/ObszarUzupelnieniaZabudowy/PL.ZIPPZP.10797/060306-POG/1POG-116OUZ/20250613T112452
regulacja	https://www.gov.pl/zagospodarowanieprzestrzenne/app/ObszarUzupelnieniaZabudowy/PL.ZIPPZP.10797/060306-POG/1POG-117OUZ/20250613T112452

regulacja	https://www.gov.pl/zagospodarowanieprzestrzenne/app/ObszarUzupelnieniaZabudowy/PL.ZIPPZP.10797/060306-POG/1POG-118OUZ/20250613T112452
regulacja	https://www.gov.pl/zagospodarowanieprzestrzenne/app/ObszarUzupelnieniaZabudowy/PL.ZIPPZP.10797/060306-POG/1POG-119OUZ/20250613T112452
regulacja	https://www.gov.pl/zagospodarowanieprzestrzenne/app/ObszarUzupelnieniaZabudowy/PL.ZIPPZP.10797/060306-POG/1POG-120OUZ/20250613T112452
regulacja	https://www.gov.pl/zagospodarowanieprzestrzenne/app/ObszarUzupelnieniaZabudowy/PL.ZIPPZP.10797/060306-POG/1POG-121OUZ/20250613T112452
regulacja	https://www.gov.pl/zagospodarowanieprzestrzenne/app/ObszarUzupelnieniaZabudowy/PL.ZIPPZP.10797/060306-POG/1POG-122OUZ/20250613T112452
regulacja	https://www.gov.pl/zagospodarowanieprzestrzenne/app/ObszarUzupelnieniaZabudowy/PL.ZIPPZP.10797/060306-POG/1POG-123OUZ/20250613T112452
regulacja	https://www.gov.pl/zagospodarowanieprzestrzenne/app/ObszarUzupelnieniaZabudowy/PL.ZIPPZP.10797/060306-POG/1POG-124OUZ/20250613T112452
regulacja	https://www.gov.pl/zagospodarowanieprzestrzenne/app/ObszarUzupelnieniaZabudowy/PL.ZIPPZP.10797/060306-POG/1POG-125OUZ/20250613T112452
regulacja	https://www.gov.pl/zagospodarowanieprzestrzenne/app/ObszarUzupelnieniaZabudowy/PL.ZIPPZP.10797/060306-POG/1POG-126OUZ/20250613T112452
regulacja	https://www.gov.pl/zagospodarowanieprzestrzenne/app/ObszarUzupelnieniaZabudowy/PL.ZIPPZP.10797/060306-POG/1POG-127OUZ/20250613T112452
regulacja	https://www.gov.pl/zagospodarowanieprzestrzenne/app/ObszarUzupelnieniaZabudowy/PL.ZIPPZP.10797/060306-POG/1POG-128OUZ/20250613T112452
regulacja	https://www.gov.pl/zagospodarowanieprzestrzenne/app/ObszarUzupelnieniaZabudowy/PL.ZIPPZP.10797/060306-POG/1POG-129OUZ/20250613T112452
regulacja	https://www.gov.pl/zagospodarowanieprzestrzenne/app/ObszarUzupelnieniaZabudowy/PL.ZIPPZP.10797/060306-POG/1POG-130OUZ/20250613T112452
regulacja	https://www.gov.pl/zagospodarowanieprzestrzenne/app/ObszarUzupelnieniaZabudowy/PL.ZIPPZP.10797/060306-POG/1POG-131OUZ/20250613T112452
regulacja	https://www.gov.pl/zagospodarowanieprzestrzenne/app/ObszarUzupelnieniaZabudowy/PL.ZIPPZP.10797/060306-POG/1POG-132OUZ/20250613T112452
regulacja	https://www.gov.pl/zagospodarowanieprzestrzenne/app/ObszarUzupelnieniaZabudowy/PL.ZIPPZP.10797/060306-POG/1POG-133OUZ/20250613T112452
regulacja	https://www.gov.pl/zagospodarowanieprzestrzenne/app/ObszarUzupelnieniaZabudowy/PL.ZIPPZP.10797/060306-POG/1POG-134OUZ/20250915T122018

regulacja	https://www.gov.pl/zagospodarowanieprzestrzenne/app/ObszarUzupelnieniaZabudowy/PL.ZIPPZP.10797/060306-POG/1POG-135OUZ/20250613T112452
regulacja	https://www.gov.pl/zagospodarowanieprzestrzenne/app/ObszarUzupelnieniaZabudowy/PL.ZIPPZP.10797/060306-POG/1POG-136OUZ/20250613T112452
regulacja	https://www.gov.pl/zagospodarowanieprzestrzenne/app/ObszarUzupelnieniaZabudowy/PL.ZIPPZP.10797/060306-POG/1POG-137OUZ/20250613T112452
regulacja	https://www.gov.pl/zagospodarowanieprzestrzenne/app/ObszarUzupelnieniaZabudowy/PL.ZIPPZP.10797/060306-POG/1POG-138OUZ/20250613T112452
regulacja	https://www.gov.pl/zagospodarowanieprzestrzenne/app/ObszarUzupelnieniaZabudowy/PL.ZIPPZP.10797/060306-POG/1POG-139OUZ/20250613T112452
regulacja	https://www.gov.pl/zagospodarowanieprzestrzenne/app/ObszarUzupelnieniaZabudowy/PL.ZIPPZP.10797/060306-POG/1POG-140OUZ/20250613T112452
regulacja	https://www.gov.pl/zagospodarowanieprzestrzenne/app/ObszarUzupelnieniaZabudowy/PL.ZIPPZP.10797/060306-POG/1POG-141OUZ/20250613T112452
regulacja	https://www.gov.pl/zagospodarowanieprzestrzenne/app/ObszarUzupelnieniaZabudowy/PL.ZIPPZP.10797/060306-POG/1POG-142OUZ/20250613T112452
regulacja	https://www.gov.pl/zagospodarowanieprzestrzenne/app/ObszarUzupelnieniaZabudowy/PL.ZIPPZP.10797/060306-POG/1POG-143OUZ/20250613T112452
regulacja	https://www.gov.pl/zagospodarowanieprzestrzenne/app/ObszarUzupelnieniaZabudowy/PL.ZIPPZP.10797/060306-POG/1POG-144OUZ/20250613T112452
regulacja	https://www.gov.pl/zagospodarowanieprzestrzenne/app/ObszarUzupelnieniaZabudowy/PL.ZIPPZP.10797/060306-POG/1POG-145OUZ/20250613T112452
regulacja	https://www.gov.pl/zagospodarowanieprzestrzenne/app/ObszarUzupelnieniaZabudowy/PL.ZIPPZP.10797/060306-POG/1POG-146OUZ/20250613T112452
regulacja	https://www.gov.pl/zagospodarowanieprzestrzenne/app/ObszarUzupelnieniaZabudowy/PL.ZIPPZP.10797/060306-POG/1POG-85OUZ/20250613T112452
regulacja	https://www.gov.pl/zagospodarowanieprzestrzenne/app/ObszarUzupelnieniaZabudowy/PL.ZIPPZP.10797/060306-POG/1POG-147OUZ/20250925T125914
regulacja	https://www.gov.pl/zagospodarowanieprzestrzenne/app/ObszarUzupelnieniaZabudowy/PL.ZIPPZP.10797/060306-POG/1POG-149OUZ/20250925T125931
regulacja	https://www.gov.pl/zagospodarowanieprzestrzenne/app/ObszarUzupelnieniaZabudowy/PL.ZIPPZP.10797/060306-POG/1POG-150OUZ/20250925T125937
regulacja	https://www.gov.pl/zagospodarowanieprzestrzenne/app/ObszarUzupelnieniaZabudowy/PL.ZIPPZP.10797/060306-POG/1POG-151OUZ/20250925T125943

regulacja	https://www.gov.pl/zagospodarowanieprzestrzenne/app/ObszarUzupelnieniaZabudowy/PL.ZIPPZP.10797/060306-POG/1POG-152OUZ/20250925T130103
regulacja	https://www.gov.pl/zagospodarowanieprzestrzenne/app/ObszarUzupelnieniaZabudowy/PL.ZIPPZP.10797/060306-POG/1POG-153OUZ/20250925T130614
regulacja	https://www.gov.pl/zagospodarowanieprzestrzenne/app/ObszarUzupelnieniaZabudowy/PL.ZIPPZP.10797/060306-POG/1POG-154OUZ/20250925T130619
regulacja	https://www.gov.pl/zagospodarowanieprzestrzenne/app/ObszarUzupelnieniaZabudowy/PL.ZIPPZP.10797/060306-POG/1POG-155OUZ/20250925T130624
dokument formalny	PL.ZIPPZP.10797_060306-POG_DOC1
identyfier	https://www.gov.pl/zagospodarowanieprzestrzenne/app/DokumentFormalny/PL.ZIPPZP.10797/060306-POG/DOC1
przestrzen nazw	PL.ZIPPZP.10797/060306-POG
lokalny id	DOC1
tytul	Uchwała NR V/27/2024 Rady Gminy Kamień w sprawie przystąpienia do sporządzania planu ogólnego gminy Kamień
nazwa skrocona	POG gminy Kamień
relacja wzgledem app	przystąpienie
data	2025-09-12 utworzenie
lacze	https://ugkamien.bip.lubelskie.pl/upload/pliki/uchwala.v.27.2024.2024-09-25.pdf
przystapienie	https://www.gov.pl/zagospodarowanieprzestrzenne/app/AktPlanowaniaPrzestrzennego/PL.ZIPPZP.10797/060306-POG/1POG
strefa planistyczna	PL.ZIPPZP.10797_060306-POG_1POG-1SI_20250924T123433
identyfier	https://www.gov.pl/zagospodarowanieprzestrzenne/app/StrefaPlanistyczna/PL.ZIPPZP.10797/060306-POG/1POG-1SI/20250924T123433
przestrzen nazw	PL.ZIPPZP.10797/060306-POG
lokalny id	1POG-1SI
wersja id	20250924T123433
poczatek wersji obiektu	2025-09-24T12:34:33
nazwa	strefa infrastrukturalna
oznaczenie	1SI
symbol	SI
obowiazuje od	2025-06-10
obowiazuje do	obecnie
status	w opracowaniu https://inspire.ec.europa.eu/codelist/ProcessStepGeneralValue/elaboration
charakter ustalenia	ogólnie wiążące https://inspire.ec.europa.eu/codelist/RegulationNatureValue/generallyBinding

profil podstawowy	teren infrastruktury technicznej teren komunikacji teren ogrodów działkowych
minimalny udział powierzchni biologicznie czynnej	20%
geometria	
plan	https://www.gov.pl/zagospodarowanieprzestrzenne/app/AktPlanowaniaPrzestrzennego/PL.ZIPPZP.10797/060306-POG/1POG
strefa planistyczna	PL.ZIPPZP.10797_060306-POG_1POG-1SZ_20251118T084731
identyfier	https://www.gov.pl/zagospodarowanieprzestrzenne/app/StrefaPlanistyczna/PL.ZIPPZP.10797/060306-POG/1POG-1SZ/20251118T084731
przestrzen nazw	PL.ZIPPZP.10797/060306-POG
lokalny id	1POG-1SZ
wersja id	20251118T084731
początek wersji obiektu	2025-11-18T08:47:31
nazwa	strefa wielofunkcyjna z zabudową zagrodową
oznaczenie	1SZ
symbol	SZ
obowiązuje od	2025-06-10
obowiązuje do	obecnie
status	w opracowaniu https://inspire.ec.europa.eu/codelist/ProcessStepGeneralValue/elaboration
charakter ustalenia	ogólnie wiążące https://inspire.ec.europa.eu/codelist/RegulationNatureValue/generallyBinding
profil podstawowy	teren zabudowy zagrodowej teren produkcji w gospodarstwach rolnych teren akwakultury i obsługi rybactwa teren komunikacji teren zieleni urządzonej teren ogrodów działkowych teren infrastruktury technicznej
profil dodatkowy	teren usług teren zieleni naturalnej teren lasu teren wód

maksymalna nadziemna intensywnosc zabudowy 0.5

maksymalny udzial powierzchni zabudowy 40%

maksymalna wysokosc zabudowy 10.0 m

minimalny udzial powierzchni biologicznie czynnej 40%

geometria



plan <https://www.gov.pl/zagospodarowanieprzestrzenne/app/AktPlanowaniaPrzestrzennego/PL.ZIPPZP.10797/060306-POG/1POG>

strefa planistyczna PL.ZIPPZP.10797_060306-POG_1POG-1SU_20250612T080000

identyfier <https://www.gov.pl/zagospodarowanieprzestrzenne/app/StrefaPlanistyczna/PL.ZIPPZP.10797/060306-POG/1POG-1SU/20250612T080000>

przestrzen nazw PL.ZIPPZP.10797/060306-POG

lokalny id 1POG-1SU

wersja id 20250612T080000

poczatek wersji obiektu 2025-06-12T08:00

nazwa strefa usługowa

oznaczenie 1SU

symbol SU

obowiazuje od 2025-06-10


obowiazuje do obecnie


status w opracowaniu
<https://inspire.ec.europa.eu/codelist/ProcessStepGeneralValue/elaboration>

charakter ustalenia ogólnie wiążące
<https://inspire.ec.europa.eu/codelist/RegulationNatureValue/generallyBinding>

profil podstawowy teren usług
teren komunikacji
teren zieleni urządzonej
teren ogrodów działkowych
teren infrastruktury technicznej

profil dodatkowy teren składów i magazynów
teren elektrowni słonecznej
teren zieleni naturalnej

	teren lasu teren wód
maksymalna nadziemna intensywnosc zabudowy	1
maksymalny udzial powierzchni zabudowy	50%
maksymalna wysokosc zabudowy	12.0 m
minimalny udzial powierzchni biologicznie czynnej	30%
geometria	
plan	https://www.gov.pl/zagospodarowanieprzestrzenne/app/AktPlanowaniaPrzestrzennego/PL.ZIPPZP.10797/060306-POG/1POG
strefa planistyczna	PL.ZIPPZP.10797_060306-POG_1POG-1SP_20250612T080000
identfier	https://www.gov.pl/zagospodarowanieprzestrzenne/app/StrefaPlanistyczna/PL.ZIPPZP.10797/060306-POG/1POG-1SP/20250612T080000
przestrzen nazw	PL.ZIPPZP.10797/060306-POG
lokalny id	1POG-1SP
wersja id	20250612T080000
poczatek wersji obiektu	2025-06-12T08:00
nazwa	strefa gospodarcza
oznaczenie	1SP
symbol	SP
obowiazuje od	2025-06-09
obowiazuje do	obecnie
status	w opracowaniu https://inspire.ec.europa.eu/codelist/ProcessStepGeneralValue/elaboration
charakter ustalenia	ogólnie wiążące https://inspire.ec.europa.eu/codelist/RegulationNatureValue/generallyBinding
profil podstawowy	teren produkcji teren komunikacji teren zieleni urządzonej teren ogrodów działkowych teren infrastruktury technicznej
profil dodatkowy	teren usług

	teren zieleni naturalnej teren lasu teren wód
maksymalna nadziemna intensywnosc zabudowy	1.5
maksymalny udzial powierzchni zabudowy	60%
maksymalna wysokosc zabudowy	12.0 m
minimalny udzial powierzchni biologicznie czynnej	20%
geometria	
plan	https://www.gov.pl/zagospodarowanieprzestrzenne/app/AktPlanowaniaPrzestrzennego/PL.ZIPPZP.10797/060306-POG/1POG
strefa planistyczna	PL.ZIPPZP.10797_060306-POG_1POG-1SJ_20250912T095402
identfier	https://www.gov.pl/zagospodarowanieprzestrzenne/app/StrefaPlanistyczna/PL.ZIPPZP.10797/060306-POG/1POG-1SJ/20250912T095402
przestrzen nazw	PL.ZIPPZP.10797/060306-POG
lokalny id	1POG-1SJ
wersja id	20250912T095402
poczatek wersji obiektu	2025-09-12T09:54:02
nazwa	strefa wielofunkcyjna z zabudową mieszkaniową jednorodzinną
oznaczenie	1SJ
symbol	SJ
obowiazuje od	2025-06-10
obowiazuje do	obecnie
status	w opracowaniu https://inspire.ec.europa.eu/codelist/ProcessStepGeneralValue/elaboration
charakter ustalenia	ogólnie wiążące https://inspire.ec.europa.eu/codelist/RegulationNatureValue/generallyBinding
profil podstawowy	teren zabudowy mieszkaniowej jednorodzinnej teren usług teren komunikacji teren zieleni urządzonej teren ogrodów działkowych teren infrastruktury technicznej

profil dodatkowy	teren zabudowy letniskowej lub rekreacji indywidualnej teren zieleni naturalnej teren lasu teren wód
-------------------------	---

maksymalna nadziemna intensywnosc zabudowy	1.2
---	-----

maksymalny udzial powierzchni zabudowy	40%
---	-----

maksymalna wysokosc zabudowy	10.0 m
-------------------------------------	--------

minimalny udzial powierzchni biologicznie czynnej	30%
--	-----

geometria	
------------------	--



plan	https://www.gov.pl/zagospodarowanieprzestrzenne/app/AktPlanowaniaPrzestrzennego/PL.ZIPPZP.10797/060306-POG/1POG
-------------	---

strefa planistyczna	PL.ZIPPZP.10797_060306-POG_1POG-1SC_20250912T125313
----------------------------	---

identfier	https://www.gov.pl/zagospodarowanieprzestrzenne/app/StrefaPlanistyczna/PL.ZIPPZP.10797/060306-POG/1POG-1SC/20250912T125313
------------------	---

przestrzen nazw	PL.ZIPPZP.10797/060306-POG
------------------------	----------------------------

lokalny id	1POG-1SC
-------------------	----------

wersja id	20250912T125313
------------------	-----------------

poczatek wersji obiektu	2025-09-12T12:53:13
--------------------------------	---------------------

nazwa	strefa cmentarzy
--------------	------------------

oznaczenie	1SC
-------------------	-----

symbol	SC
---------------	----

obowiazuje od	2025-06-10
----------------------	------------

obowiazuje do	obecnie
----------------------	---------

status	w opracowaniu https://inspire.ec.europa.eu/codelist/ProcessStepGeneralValue/elaboration
---------------	--

charakter ustalenia	ogólnie wiążące https://inspire.ec.europa.eu/codelist/RegulationNatureValue/generallyBinding
----------------------------	--

profil podstawowy	teren cmentarza teren komunikacji teren zieleni urządzonej
--------------------------	--

	teren ogrodów działkowych teren infrastruktury technicznej
profil dodatkowy	teren usług kultu religijnego
minimalny udział powierzchni biologicznie czynnej	30%
geometria	
plan	https://www.gov.pl/zagospodarowanieprzestrzenne/app/AktPlanowaniaPrzestrzennego/PL.ZIPPZP.10797/060306-POG/1POG
strefa planistyczna	PL.ZIPPZP.10797_060306-POG_1POG-1SR_20250612T080000
identyfier	https://www.gov.pl/zagospodarowanieprzestrzenne/app/StrefaPlanistyczna/PL.ZIPPZP.10797/060306-POG/1POG-1SR/20250612T080000
przestrzen nazw	PL.ZIPPZP.10797/060306-POG
lokalny id	1POG-1SR
wersja id	20250612T080000
początek wersji obiektu	2025-06-12T08:00
nazwa	strefa produkcji rolniczej
oznaczenie	1SR
symbol	SR
obowiązuje od	2025-06-10
obowiązuje do	obecnie
status	w opracowaniu https://inspire.ec.europa.eu/codelist/ProcessStepGeneralValue/elaboration
charakter ustalenia	ogólnie wiążące https://inspire.ec.europa.eu/codelist/RegulationNatureValue/generallyBinding
profil podstawowy	teren produkcji w gospodarstwach rolnych teren wielkotowarowej produkcji rolnej teren akwakultury i obsługi rybactwa teren komunikacji teren ogrodów działkowych teren infrastruktury technicznej
maksymalna nadziemna intensywność zabudowy	0.8
maksymalny udział powierzchni zabudowy	60%

maksymalna wysokość zabudowy 15.0 m

minimalny udział powierzchni biologicznie czynnej 30%

geometria



plan <https://www.gov.pl/zagospodarowanieprzestrzenne/app/AktPlanowaniaPrzestrzennego/PL.ZIPPZP.10797/060306-POG/1POG>

strefa planistyczna PL.ZIPPZP.10797_060306-POG_1POG-1SO_20250612T080000

identyfikator <https://www.gov.pl/zagospodarowanieprzestrzenne/app/StrefaPlanistyczna/PL.ZIPPZP.10797/060306-POG/1POG-1SO/20250612T080000>

przestrzeń nazw PL.ZIPPZP.10797/060306-POG

lokalny id 1POG-1SO

wersja id 20250612T080000

początek wersji obiektu 2025-06-12T08:00

nazwa strefa otwarta

oznaczenie 1SO

symbol SO

obowiązuje od 2025-06-10

obowiązuje do obecnie

status w opracowaniu
<https://inspire.ec.europa.eu/codelist/ProcessStepGeneralValue/elaboration>

charakter ustalenia ogólnie wiążące
<https://inspire.ec.europa.eu/codelist/RegulationNatureValue/generallyBinding>

profil podstawowy teren rolnictwa z zakazem zabudowy
teren lasu
teren zieleni naturalnej
teren wód
teren komunikacji
teren ogrodów działkowych
teren infrastruktury technicznej

profil dodatkowy teren zieleni urządzonej

geometria



plan <https://www.gov.pl/zagospodarowanieprzestrzenne/app/AktPlanowaniaPrzestrzennego/PL.ZIPPZP.10797/060306-POG/1POG>

strefa planistyczna PL.ZIPPZP.10797_060306-POG_1POG-1SW_20250612T080000

identyfier <https://www.gov.pl/zagospodarowanieprzestrzenne/app/StrefaPlanistyczna/PL.ZIPPZP.10797/060306-POG/1POG-1SW/20250612T080000>

przestrzen nazw PL.ZIPPZP.10797/060306-POG

lokalny id 1POG-1SW

wersja id 20250612T080000

początek wersji obiektu 2025-06-12T08:00

nazwa strefa wielofunkcyjna z zabudową mieszkaniową wielorodzinną

oznaczenie 1SW

symbol SW

obowiązuje od 2025-06-10

obowiązuje do obecnie

status w opracowaniu
<https://inspire.ec.europa.eu/codelist/ProcessStepGeneralValue/elaboration>

charakter ustalenia ogólnie wiążące
<https://inspire.ec.europa.eu/codelist/RegulationNatureValue/generallyBinding>

profil podstawowy teren zabudowy mieszkaniowej wielorodzinnej
teren usług
teren komunikacji
teren zieleni urządzonej
teren ogrodów działkowych
teren infrastruktury technicznej

profil dodatkowy teren zabudowy mieszkaniowej jednorodzinnej

maksymalna nadziemna intensywność zabudowy 1

maksymalny udział powierzchni zabudowy 60%

maksymalna wysokość zabudowy 12.0 m

minimalny udział powierzchni biologicznie czynnej 30%

geometria



plan <https://www.gov.pl/zagospodarowanieprzestrzenne/app/AktPlanowaniaPrzestrzennego/PL.ZIPPZP.10797/060306-POG/1POG>

strefa planistyczna PL.ZIPPZP.10797_060306-POG_1POG-1SN_20250612T080000

identyfier <https://www.gov.pl/zagospodarowanieprzestrzenne/app/StrefaPlanistyczna/PL.ZIPPZP.10797/060306-POG/1POG-1SN/20250612T080000>

przestrzen nazw PL.ZIPPZP.10797/060306-POG

lokalny id 1POG-1SN

wersja id 20250612T080000

poczatek wersji obiektu 2025-06-12T08:00

nazwa strefa zieleni i rekreacji

oznaczenie 1SN

symbol SN

obowiazuje od 2025-06-09

obowiazuje do obecnie

status w opracowaniu
<https://inspire.ec.europa.eu/codelist/ProcessStepGeneralValue/elaboration>

charakter ustalenia ogólnie wiążące
<https://inspire.ec.europa.eu/codelist/RegulationNatureValue/generallyBinding>

profil podstawowy teren zieleni urządzonej
teren plaży
teren wód
teren komunikacji
teren ogrodów działkowych
teren infrastruktury technicznej

profil dodatkowy teren usług sportu i rekreacji
teren usług kultury i rozrywki
teren usług handlu detalicznego
teren usług gastronomii
teren usług turystyki
teren usług nauki
teren usług edukacji
teren usług zdrowia i pomocy społecznej
teren zieleni naturalnej
teren lasu

minimalny udział powierzchni 50%

biologicznie czynnej

geometria



plan

<https://www.gov.pl/zagospodarowanieprzestrzenne/app/AktPlanowaniaPrzestrzennego/PL.ZIPPZP.10797/060306-POG/1POG>

strefa planistyczna

PL.ZIPPZP.10797_060306-POG_1POG-1SK_20250924T134427

identyfier

<https://www.gov.pl/zagospodarowanieprzestrzenne/app/StrefaPlanistyczna/PL.ZIPPZP.10797/060306-POG/1POG-1SK/20250924T134427>

przestrzen nazw

PL.ZIPPZP.10797/060306-POG

lokalny id

1POG-1SK

wersja id

20250924T134427

początek wersji obiektu

2025-09-24T13:44:27

nazwa

strefa komunikacyjna

oznaczenie

1SK

symbol

SK

obowiązuje od

2025-06-10

obowiązuje do

obecnie

status

w opracowaniu
<https://inspire.ec.europa.eu/codelist/ProcessStepGeneralValue/elaboration>

charakter ustalenia

ogólnie wiążące
<https://inspire.ec.europa.eu/codelist/RegulationNatureValue/generallyBinding>

profil podstawowy

teren autostrady
teren drogi ekspresowej
teren drogi głównej ruchu przyspieszonego
teren drogi głównej
teren komunikacji kolejowej i szynowej
teren komunikacji kolei linowej
teren komunikacji wodnej
teren komunikacji lotniczej
teren obsługi komunikacji
teren ogrodów działkowych
teren infrastruktury technicznej

geometria



plan

<https://www.gov.pl/zagospodarowanieprzestrzenne/app/AktPlanowaniaPrzestrzennego/PL.ZIPPZP.10797/060306-POG/1POG>

strefa planistyczna

PL.ZIPPZP.10797_060306-POG_1POG-1SG_20250924T121006

identyfier

<https://www.gov.pl/zagospodarowanieprzestrzenne/app/StrefaPlanistyczna/PL.ZIPPZP.10797/060306-POG/1POG-1SG/20250924T121006>

przestrzen nazw

PL.ZIPPZP.10797/060306-POG

lokalny id

1POG-1SG

wersja id

20250924T121006

początek wersji obiektu

2025-09-24T12:10:06

nazwa

strefa górnictwa

oznaczenie

1SG

symbol

SG

obowiązuje od

2024-09-25

obowiązuje do

obecnie

status

w opracowaniu
<https://inspire.ec.europa.eu/codelist/ProcessStepGeneralValue/elaboration>

charakter ustalenia

ogólnie wiążące
<https://inspire.ec.europa.eu/codelist/RegulationNatureValue/generallyBinding>

profil podstawowy

teren górnictwa i wydobywania
teren komunikacji
teren ogrodów działkowych
teren infrastruktury technicznej

profil dodatkowy

teren produkcji
teren usług handlu
teren usług rzemieślniczych
teren usług gastronomii
teren usług biurowych i administracji
teren usług nauki
teren zieleni urządzonej
teren zieleni naturalnej
teren lasu
teren wód

geometria



plan <https://www.gov.pl/zagospodarowanieprzestrzenne/app/AktPlanowaniaPrzestrzennego/PL.ZIPPZP.10797/060306-POG/1POG>

strefa planistyczna PL.ZIPPZP.10797_060306-POG_1POG-2SI_20250612T080000

identyfier <https://www.gov.pl/zagospodarowanieprzestrzenne/app/StrefaPlanistyczna/PL.ZIPPZP.10797/060306-POG/1POG-2SI/20250612T080000>

przestrzen nazw PL.ZIPPZP.10797/060306-POG

lokalny id 1POG-2SI

wersja id 20250612T080000

początek wersji obiektu 2025-06-12T08:00

nazwa strefa infrastrukturalna

oznaczenie 2SI

symbol SI

obowiązuje od 2025-06-10

obowiązuje do obecnie

status w opracowaniu
<https://inspire.ec.europa.eu/codelist/ProcessStepGeneralValue/elaboration>

charakter ustalenia ogólnie wiążące
<https://inspire.ec.europa.eu/codelist/RegulationNatureValue/generallyBinding>

profil podstawowy teren infrastruktury technicznej
teren komunikacji
teren ogrodów działkowych

minimalny udział powierzchni biologicznie czynnej 20%

geometria



plan	https://www.gov.pl/zagospodarowanieprzestrzenne/app/AktPlanowaniaPrzestrzennego/PL.ZIPPZP.10797/060306-POG/1POG
strefa planistyczna	PL.ZIPPZP.10797_060306-POG_1POG-2SZ_20250612T080000
identyfier	https://www.gov.pl/zagospodarowanieprzestrzenne/app/StrefaPlanistyczna/PL.ZIPPZP.10797/060306-POG/1POG-2SZ/20250612T080000
przestrzen nazw	PL.ZIPPZP.10797/060306-POG
lokalny id	1POG-2SZ
wersja id	20250612T080000
początek wersji obiektu	2025-06-12T08:00
nazwa	strefa wielofunkcyjna z zabudową zagrodową
oznaczenie	2SZ
symbol	SZ
obowiązuje od	2025-06-10
obowiązuje do	obecnie
status	w opracowaniu https://inspire.ec.europa.eu/codelist/ProcessStepGeneralValue/elaboration
charakter ustalenia	ogólnie wiążące https://inspire.ec.europa.eu/codelist/RegulationNatureValue/generallyBinding
profil podstawowy	teren zabudowy zagrodowej teren produkcji w gospodarstwach rolnych teren akwakultury i obsługi rybactwa teren komunikacji teren zieleni urządzonej teren ogrodów działkowych teren infrastruktury technicznej
profil dodatkowy	teren usług teren zieleni naturalnej teren lasu teren wód
maksymalna nadziemna intensywność zabudowy	0.8
maksymalny udział powierzchni zabudowy	60%
maksymalna wysokość zabudowy	15.0 m
minimalny udział powierzchni biologicznie czynnej	30%
geometria	



plan

<https://www.gov.pl/zagospodarowanieprzestrzenne/app/AktPlanowaniaPrzestrzennego/PL.ZIPPZP.10797/060306-POG/1POG>

strefa planistyczna

PL.ZIPPZP.10797_060306-POG_1POG-2SU_20250612T080000

identyfier

<https://www.gov.pl/zagospodarowanieprzestrzenne/app/StrefaPlanistyczna/PL.ZIPPZP.10797/060306-POG/1POG-2SU/20250612T080000>

przestrzen nazw

PL.ZIPPZP.10797/060306-POG

lokalny id

1POG-2SU

wersja id

20250612T080000

poczatek wersji obiektu

2025-06-12T08:00

nazwa

strefa usługowa

oznaczenie

2SU

symbol

SU

obowiazuje od

2025-06-10

obowiazuje do

obecnie

status

w opracowaniu
<https://inspire.ec.europa.eu/codelist/ProcessStepGeneralValue/elaboration>

charakter ustalenia

ogólnie wiążące
<https://inspire.ec.europa.eu/codelist/RegulationNatureValue/generallyBinding>

profil podstawowy

teren usług
teren komunikacji
teren zieleni urządzonej
teren ogrodów działkowych
teren infrastruktury technicznej

maksymalna nadziemna intensywnosc zabudowy

1

maksymalny udzial powierzchni zabudowy

50%

maksymalna wysokosc zabudowy

12.0 m

minimalny udzial powierzchni biologicznie czynnej

30%

geometria



plan <https://www.gov.pl/zagospodarowanieprzestrzenne/app/AktPlanowaniaPrzestrzennego/PL.ZIPPZP.10797/060306-POG/1POG>

strefa planistyczna PL.ZIPPZP.10797_060306-POG_1POG-2SJ_20250612T080000

identyfier <https://www.gov.pl/zagospodarowanieprzestrzenne/app/StrefaPlanistyczna/PL.ZIPPZP.10797/060306-POG/1POG-2SJ/20250612T080000>

przestrzen nazw PL.ZIPPZP.10797/060306-POG

lokalny id 1POG-2SJ

wersja id 20250612T080000

poczatek wersji obiektu 2025-06-12T08:00

nazwa strefa wielofunkcyjna z zabudową mieszkaniową jednorodzinną

oznaczenie 2SJ

symbol SJ

obowiazuje od 2025-06-09

obowiazuje do obecnie

status w opracowaniu
<https://inspire.ec.europa.eu/codelist/ProcessStepGeneralValue/elaboration>

charakter ustalenia ogólnie wiążące
<https://inspire.ec.europa.eu/codelist/RegulationNatureValue/generallyBinding>

profil podstawowy teren zabudowy mieszkaniowej jednorodzinnej
teren usług
teren komunikacji
teren zieleni urządzonej
teren ogrodów działkowych
teren infrastruktury technicznej

profil dodatkowy teren zabudowy letniskowej lub rekreacji indywidualnej
teren zieleni naturalnej
teren lasu
teren wód

maksymalna nadziemna intensywnosc zabudowy 0.9

maksymalny udzial powierzchni zabudowy 40%

maksymalna wysokosc zabudowy 10.0 m

minimalny udzial powierzchni

biologicznie czynnej 30%

geometria



plan

<https://www.gov.pl/zagospodarowanieprzestrzenne/app/AktPlanowaniaPrzestrzennego/PL.ZIPPZP.10797/060306-POG/1POG>

strefa planistyczna

PL.ZIPPZP.10797_060306-POG_1POG-2SC_20250612T080000

identyfier

<https://www.gov.pl/zagospodarowanieprzestrzenne/app/StrefaPlanistyczna/PL.ZIPPZP.10797/060306-POG/1POG-2SC/20250612T080000>

przestrzen nazw

PL.ZIPPZP.10797/060306-POG

lokalny id

1POG-2SC

wersja id

20250612T080000

początek wersji obiektu

2025-06-12T08:00

nazwa

strefa cmentarzy

oznaczenie

2SC

symbol

SC

obowiązuje od

2025-06-10

obowiązuje do

obecnie

status

w opracowaniu
<https://inspire.ec.europa.eu/codelist/ProcessStepGeneralValue/elaboration>

charakter ustalenia

ogólnie wiążące
<https://inspire.ec.europa.eu/codelist/RegulationNatureValue/generallyBinding>

profil podstawowy

teren cmentarza
teren komunikacji
teren zieleni urządzonej
teren ogrodów działkowych
teren infrastruktury technicznej

minimalny udział powierzchni biologicznie czynnej

80%

geometria



plan <https://www.gov.pl/zagospodarowanieprzestrzenne/app/AktPlanowaniaPrzestrzennego/PL.ZIPPZP.10797/060306-POG/1POG>

strefa planistyczna PL.ZIPPZP.10797_060306-POG_1POG-2SO_20250924T092420

identyfier <https://www.gov.pl/zagospodarowanieprzestrzenne/app/StrefaPlanistyczna/PL.ZIPPZP.10797/060306-POG/1POG-2SO/20250924T092420>

przestrzen nazw PL.ZIPPZP.10797/060306-POG

lokalny id 1POG-2SO

wersja id 20250924T092420

poczatek wersji obiektu 2025-09-24T09:24:20

nazwa strefa otwarta

oznaczenie 2SO

symbol SO

obowiazuje od 2025-06-11

obowiazuje do obecnie

status w opracowaniu
<https://inspire.ec.europa.eu/codelist/ProcessStepGeneralValue/elaboration>

charakter ustalenia ogólnie wiążące
<https://inspire.ec.europa.eu/codelist/RegulationNatureValue/generallyBinding>

profil podstawowy teren rolnictwa z zakazem zabudowy
teren lasu
teren zieleni naturalnej
teren wód
teren komunikacji
teren ogrodów działkowych
teren infrastruktury technicznej

profil dodatkowy teren zieleni urządzonej

geometria



plan <https://www.gov.pl/zagospodarowanieprzestrzenne/app/AktPlanowaniaPrzestrzennego/PL.ZIPPZP.10797/060306-POG/1POG>

strefa planistyczna PL.ZIPPZP.10797_060306-POG_1POG-2SW_20250612T080000

identyfier <https://www.gov.pl/zagospodarowanieprzestrzenne/app/StrefaPlanistyczna/PL.ZIPPZP.10797/060306-POG/1POG-2SW/20250612T080000>

przestrzen nazw PL.ZIPPZP.10797/060306-POG

lokalny id 1POG-2SW

wersja id 20250612T080000

początek wersji obiektu 2025-06-12T08:00

nazwa strefa wielofunkcyjna z zabudową mieszkaniową wielorodzinną

oznaczenie 2SW

symbol SW

obowiązuje od 2025-06-10

obowiązuje do obecnie

status w opracowaniu
<https://inspire.ec.europa.eu/codelist/ProcessStepGeneralValue/elaboration>

charakter ustalenia ogólnie wiążące
<https://inspire.ec.europa.eu/codelist/RegulationNatureValue/generallyBinding>

profil podstawowy teren zabudowy mieszkaniowej wielorodzinnej
teren usług
teren komunikacji
teren zieleni urządzonej
teren ogrodów działkowych
teren infrastruktury technicznej

profil dodatkowy teren zabudowy mieszkaniowej jednorodzinnej

maksymalna nadziemna intensywność zabudowy 1

maksymalny udział powierzchni zabudowy 60%

maksymalna wysokość zabudowy 12.0 m

minimalny udział powierzchni biologicznie czynnej 30%

geometria



plan <https://www.gov.pl/zagospodarowanieprzestrzenne/app/AktPlanowaniaPrzestrzennego/PL.ZIPPZP.10797/060306-POG/1POG>

strefa planistyczna PL.ZIPPZP.10797_060306-POG_1POG-2SR_20250612T080000

identyfier <https://www.gov.pl/zagospodarowanieprzestrzenne/app/StrefaPlanistyczna/PL.ZIPPZP.10797/060306-POG/1POG-2SR/20250612T080000>

przestrzen nazw PL.ZIPPZP.10797/060306-POG

lokalny id 1POG-2SR

wersja id 20250612T080000

poczatek wersji obiektu 2025-06-12T08:00

nazwa strefa produkcji rolniczej

oznaczenie 2SR

symbol SR

obowiazuje od 2025-06-10

obowiazuje do obecnie

status w opracowaniu
<https://inspire.ec.europa.eu/codelist/ProcessStepGeneralValue/elaboration>

charakter ustalenia ogólnie wiążące
<https://inspire.ec.europa.eu/codelist/RegulationNatureValue/generallyBinding>

profil podstawowy teren produkcji w gospodarstwach rolnych
teren wielkotowarowej produkcji rolnej
teren akwakultury i obsługi rybactwa
teren komunikacji
teren ogrodów działkowych
teren infrastruktury technicznej

maksymalna nadziemna intensywnosc zabudowy 0.8

maksymalny udzial powierzchni zabudowy 60%

maksymalna wysokosc zabudowy 15.0 m

minimalny udzial powierzchni biologicznie czynnej 30%

geometria



plan <https://www.gov.pl/zagospodarowanieprzestrzenne/app/AktPlanowaniaPrzestrzennego/PL.ZIPPZP.10797/060306-POG/1POG>

strefa planistyczna PL.ZIPPZP.10797_060306-POG_1POG-2SP_20250612T080000

identyfier <https://www.gov.pl/zagospodarowanieprzestrzenne/app/StrefaPlanistyczna/PL.ZIPPZP.10797/060306-POG/1POG-2SP/20250612T080000>

przestrzen nazw PL.ZIPPZP.10797/060306-POG

lokalny id 1POG-2SP

wersja id 20250612T080000

poczatek wersji obiektu 2025-06-12T08:00

nazwa strefa gospodarcza

oznaczenie 2SP

symbol SP

obowiazuje od 2025-06-09

obowiazuje do obecnie

status w opracowaniu
<https://inspire.ec.europa.eu/codelist/ProcessStepGeneralValue/elaboration>

charakter ustalenia ogólnie wiążące
<https://inspire.ec.europa.eu/codelist/RegulationNatureValue/generallyBinding>

profil podstawowy teren produkcji
teren komunikacji
teren zieleni urządzonej
teren ogrodów działkowych
teren infrastruktury technicznej

profil dodatkowy teren usług
teren zieleni naturalnej
teren lasu
teren wód

maksymalna nadziemna intensywnosc zabudowy 1

maksymalny udzial powierzchni zabudowy 60%

maksymalna wysokosc zabudowy 15.0 m

minimalny udzial powierzchni biologicznie czynnej 20%

geometria



plan

<https://www.gov.pl/zagospodarowanieprzestrzenne/app/AktPlanowaniaPrzestrzennego/PL.ZIPPZP.10797/060306-POG/1POG>

strefa planistyczna

PL.ZIPPZP.10797_060306-POG_1POG-2SK_20250924T131442

identyfier

<https://www.gov.pl/zagospodarowanieprzestrzenne/app/StrefaPlanistyczna/PL.ZIPPZP.10797/060306-POG/1POG-2SK/20250924T131442>

przestrzen nazw

PL.ZIPPZP.10797/060306-POG

lokalny id

1POG-2SK

wersja id

20250924T131442

początek wersji obiektu

2025-09-24T13:14:42

nazwa

strefa komunikacyjna

oznaczenie

2SK

symbol

SK

obowiązuje od

2025-06-13

obowiązuje do

obecnie

status

w opracowaniu
<https://inspire.ec.europa.eu/codelist/ProcessStepGeneralValue/elaboration>

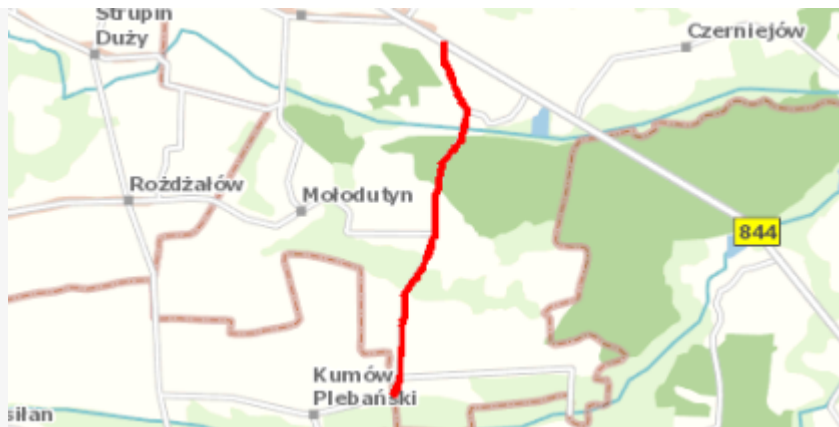
charakter ustalenia

ogólnie wiążące
<https://inspire.ec.europa.eu/codelist/RegulationNatureValue/generallyBinding>

profil podstawowy

teren autostrady
teren drogi ekspresowej
teren drogi głównej ruchu przyspieszonego
teren drogi głównej
teren komunikacji kolejowej i szynowej
teren komunikacji kolei linowej
teren komunikacji wodnej
teren komunikacji lotniczej
teren obsługi komunikacji
teren ogrodów działkowych
teren infrastruktury technicznej

geometria



plan

<https://www.gov.pl/zagospodarowanieprzestrzenne/app/AktPlanowaniaPrzestrzennego/PL.ZIPPZP.10797/060306-POG/1POG>

strefa planistyczna

PL.ZIPPZP.10797_060306-POG_1POG-2SN_20250612T080000

identyfier

<https://www.gov.pl/zagospodarowanieprzestrzenne/app/StrefaPlanistyczna/PL.ZIPPZP.10797/060306-POG/1POG-2SN/20250612T080000>

przestrzen nazw

PL.ZIPPZP.10797/060306-POG

lokalny id

1POG-2SN

wersja id

20250612T080000

początek wersji obiektu

2025-06-12T08:00

nazwa

strefa zieleni i rekreacji

oznaczenie

2SN

symbol

SN

obowiązuje od

2025-06-10

obowiązuje do

obecnie

status

w opracowaniu
<https://inspire.ec.europa.eu/codelist/ProcessStepGeneralValue/elaboration>

charakter ustalenia

ogólnie wiążące
<https://inspire.ec.europa.eu/codelist/RegulationNatureValue/generallyBinding>

profil podstawowy

teren zieleni urządzonej
teren plaży
teren wód
teren komunikacji
teren ogrodów działkowych
teren infrastruktury technicznej

profil dodatkowy

teren zieleni naturalnej

minimalny udział powierzchni biologicznie czynnej

80%

geometria



plan <https://www.gov.pl/zagospodarowanieprzestrzenne/app/AktPlanowaniaPrzestrzennego/PL.ZIPPZP.10797/060306-POG/1POG>

strefa planistyczna PL.ZIPPZP.10797_060306-POG_1POG-3SI_20250612T080000

identyfier <https://www.gov.pl/zagospodarowanieprzestrzenne/app/StrefaPlanistyczna/PL.ZIPPZP.10797/060306-POG/1POG-3SI/20250612T080000>

przestrzen nazw PL.ZIPPZP.10797/060306-POG

lokalny id 1POG-3SI

wersja id 20250612T080000

początek wersji obiektu 2025-06-12T08:00

nazwa strefa infrastrukturalna

oznaczenie 3SI

symbol SI

obowiązuje od 2025-06-10

obowiązuje do obecnie

status w opracowaniu
<https://inspire.ec.europa.eu/codelist/ProcessStepGeneralValue/elaboration>

charakter ustalenia ogólnie wiążące
<https://inspire.ec.europa.eu/codelist/RegulationNatureValue/generallyBinding>

profil podstawowy teren infrastruktury technicznej
teren komunikacji
teren ogrodów działkowych

maksymalna nadziemna intensywność zabudowy 0.9

maksymalny udział powierzchni zabudowy 50%

maksymalna wysokość zabudowy 9.0 m

minimalny udział powierzchni biologicznie czynnej 20%

geometria



plan <https://www.gov.pl/zagospodarowanieprzestrzenne/app/AktPlanowaniaPrzestrzennego/PL.ZIPPZP.10797/060306-POG/1POG>

strefa planistyczna PL.ZIPPZP.10797_060306-POG_1POG-3SU_20250612T080000

identyfier <https://www.gov.pl/zagospodarowanieprzestrzenne/app/StrefaPlanistyczna/PL.ZIPPZP.10797/060306-POG/1POG-3SU/20250612T080000>

przestrzen nazw PL.ZIPPZP.10797/060306-POG

lokalny id 1POG-3SU

wersja id 20250612T080000

poczatek wersji obiektu 2025-06-12T08:00

nazwa strefa usługowa

oznaczenie 3SU

symbol SU

obowiazuje od 2025-06-10

obowiazuje do obecnie

status w opracowaniu
<https://inspire.ec.europa.eu/codelist/ProcessStepGeneralValue/elaboration>

charakter ustalenia ogólnie wiążące
<https://inspire.ec.europa.eu/codelist/RegulationNatureValue/generallyBinding>

profil podstawowy teren usług
teren komunikacji
teren zieleni urządzonej
teren ogrodów działkowych
teren infrastruktury technicznej

maksymalna nadziemna intensywnosc zabudowy 1

maksymalny udzial powierzchni zabudowy 60%

maksymalna wysokosc zabudowy 12.0 m

minimalny udzial powierzchni biologicznie czynnej 30%

geometria



plan <https://www.gov.pl/zagospodarowanieprzestrzenne/app/AktPlanowaniaPrzestrzennego/PL.ZIPPZP.10797/060306-POG/1POG>

strefa planistyczna PL.ZIPPZP.10797_060306-POG_1POG-3SZ_20250612T080000

identfier <https://www.gov.pl/zagospodarowanieprzestrzenne/app/StrefaPlanistyczna/PL.ZIPPZP.10797/060306-POG/1POG-3SZ/20250612T080000>

przestrzen nazw PL.ZIPPZP.10797/060306-POG

lokalny id 1POG-3SZ

wersja id 20250612T080000

początek wersji obiektu 2025-06-12T08:00

nazwa strefa wielofunkcyjna z zabudową zagrodową

oznaczenie 3SZ

symbol SZ

obowiązuje od 2025-06-09

obowiązuje do obecnie

status w opracowaniu
<https://inspire.ec.europa.eu/codelist/ProcessStepGeneralValue/elaboration>

charakter ustalenia ogólnie wiążące
<https://inspire.ec.europa.eu/codelist/RegulationNatureValue/generallyBinding>

profil podstawowy teren zabudowy zagrodowej
teren produkcji w gospodarstwach rolnych
teren akwakultury i obsługi rybactwa
teren komunikacji
teren zieleni urządzonej
teren ogrodów działkowych
teren infrastruktury technicznej

profil dodatkowy teren usług
teren zieleni naturalnej
teren lasu
teren wód

maksymalna nadziemna intensywnosc zabudowy 0.8

maksymalny udział powierzchni zabudowy 60%

maksymalna wysokosc zabudowy 15.0 m

minimalny udział powierzchni biologicznie czynnej 30%

geometria



plan <https://www.gov.pl/zagospodarowanieprzestrzenne/app/AktPlanowaniaPrzestrzennego/PL.ZIPPZP.10797/060306-POG/1POG>

strefa planistyczna PL.ZIPPZP.10797_060306-POG_1POG-3SJ_20250612T080000

identyfier <https://www.gov.pl/zagospodarowanieprzestrzenne/app/StrefaPlanistyczna/PL.ZIPPZP.10797/060306-POG/1POG-3SJ/20250612T080000>

przestrzen nazw PL.ZIPPZP.10797/060306-POG

lokalny id 1POG-3SJ

wersja id 20250612T080000

początek wersji obiektu 2025-06-12T08:00

nazwa strefa wielofunkcyjna z zabudową mieszkaniową jednorodzinną

oznaczenie 3SJ

symbol SJ

obowiązuje od 2025-06-09

obowiązuje do obecnie

status w opracowaniu
<https://inspire.ec.europa.eu/codelist/ProcessStepGeneralValue/elaboration>

charakter ustalenia ogólnie wiążące
<https://inspire.ec.europa.eu/codelist/RegulationNatureValue/generallyBinding>

profil podstawowy teren zabudowy mieszkaniowej jednorodzinnej
teren usług
teren komunikacji
teren zieleni urządzonej
teren ogrodów działkowych
teren infrastruktury technicznej

profil dodatkowy teren zabudowy letniskowej lub rekreacji indywidualnej
teren zieleni naturalnej
teren lasu
teren wód

maksymalna nadziemna intensywność zabudowy 0.9

maksymalny udział powierzchni zabudowy 40%

maksymalna wysokosc zabudowy 10.0 m

minimalny udzial powierzchni biologicznie czynnej 30%

geometria



plan <https://www.gov.pl/zagospodarowanieprzestrzenne/app/AktPlanowaniaPrzestrzennego/PL.ZIPPZP.10797/060306-POG/1POG>

strefa planistyczna PL.ZIPPZP.10797_060306-POG_1POG-3SC_20250612T080000

identfier <https://www.gov.pl/zagospodarowanieprzestrzenne/app/StrefaPlanistyczna/PL.ZIPPZP.10797/060306-POG/1POG-3SC/20250612T080000>

przestrzen nazw PL.ZIPPZP.10797/060306-POG

lokalny id 1POG-3SC

wersja id 20250612T080000

poczatek wersji obiektu 2025-06-12T08:00

nazwa strefa cmentarzy

oznaczenie 3SC

symbol SC

obowiazuje od 2025-06-10

obowiazuje do obecnie

status w opracowaniu
<https://inspire.ec.europa.eu/codelist/ProcessStepGeneralValue/elaboration>

charakter ustalenia ogólnie wiążące
<https://inspire.ec.europa.eu/codelist/RegulationNatureValue/generallyBinding>

profil podstawowy teren cmentarza
teren komunikacji
teren zieleni urządzonej
teren ogrodów działkowych
teren infrastruktury technicznej

minimalny udzial powierzchni biologicznie czynnej 80%

geometria



plan <https://www.gov.pl/zagospodarowanieprzestrzenne/app/AktPlanowaniaPrzestrzennego/PL.ZIPPZP.10797/060306-POG/1POG>

strefa planistyczna PL.ZIPPZP.10797_060306-POG_1POG-3SP_20250612T080000

identyfier <https://www.gov.pl/zagospodarowanieprzestrzenne/app/StrefaPlanistyczna/PL.ZIPPZP.10797/060306-POG/1POG-3SP/20250612T080000>

przestrzen nazw PL.ZIPPZP.10797/060306-POG

lokalny id 1POG-3SP

wersja id 20250612T080000

poczatek wersji obiektu 2025-06-12T08:00

nazwa strefa gospodarcza

oznaczenie 3SP

symbol SP

obowiazuje od 2025-06-09

obowiazuje do obecnie

status w opracowaniu
<https://inspire.ec.europa.eu/codelist/ProcessStepGeneralValue/elaboration>

charakter ustalenia ogólnie wiążące
<https://inspire.ec.europa.eu/codelist/RegulationNatureValue/generallyBinding>

profil podstawowy teren produkcji
teren komunikacji
teren zieleni urządzonej
teren ogrodów działkowych
teren infrastruktury technicznej

profil dodatkowy teren usług
teren zieleni naturalnej
teren lasu
teren wód

maksymalna nadziemna intensywnosc zabudowy 0.8

maksymalny udzial powierzchni zabudowy 60%

maksymalna wysokosc zabudowy 10.0 m

minimalny udzial powierzchni biologicznie czynnej 20%

geometria



plan

<https://www.gov.pl/zagospodarowanieprzestrzenne/app/AktPlanowaniaPrzestrzennego/PL.ZIPPZP.10797/060306-POG/1POG>

strefa planistyczna

PL.ZIPPZP.10797_060306-POG_1POG-3SO_20250612T080000

identyfier

<https://www.gov.pl/zagospodarowanieprzestrzenne/app/StrefaPlanistyczna/PL.ZIPPZP.10797/060306-POG/1POG-3SO/20250612T080000>

przestrzen nazw

PL.ZIPPZP.10797/060306-POG

lokalny id

1POG-3SO

wersja id

20250612T080000

początek wersji obiektu

2025-06-12T08:00

nazwa

strefa otwarta

oznaczenie

3SO

symbol

SO

obowiązuje od

2025-06-11

obowiązuje do

obecnie

status

w opracowaniu
<https://inspire.ec.europa.eu/codelist/ProcessStepGeneralValue/elaboration>

charakter ustalenia

ogólnie wiążące
<https://inspire.ec.europa.eu/codelist/RegulationNatureValue/generallyBinding>

profil podstawowy

teren rolnictwa z zakazem zabudowy
teren lasu
teren zieleni naturalnej
teren wód
teren komunikacji
teren ogrodów działkowych
teren infrastruktury technicznej

profil dodatkowy

teren zieleni urządzonej

geometria



plan <https://www.gov.pl/zagospodarowanieprzestrzenne/app/AktPlanowaniaPrzestrzennego/PL.ZIPPZP.10797/060306-POG/1POG>

strefa planistyczna PL.ZIPPZP.10797_060306-POG_1POG-3SN_20250612T080000

identyfier <https://www.gov.pl/zagospodarowanieprzestrzenne/app/StrefaPlanistyczna/PL.ZIPPZP.10797/060306-POG/1POG-3SN/20250612T080000>

przestrzen nazw PL.ZIPPZP.10797/060306-POG

lokalny id 1POG-3SN

wersja id 20250612T080000

poczatek wersji obiektu 2025-06-12T08:00

nazwa strefa zieleni i rekreacji

oznaczenie 3SN

symbol SN

obowiazuje od 2025-06-10

obowiazuje do obecnie

status w opracowaniu
<https://inspire.ec.europa.eu/codelist/ProcessStepGeneralValue/elaboration>

charakter ustalenia ogólnie wiążące
<https://inspire.ec.europa.eu/codelist/RegulationNatureValue/generallyBinding>

profil podstawowy teren zieleni urządzonej
teren plaży
teren wód
teren komunikacji
teren ogrodów działkowych
teren infrastruktury technicznej

profil dodatkowy teren zieleni naturalnej

minimalny udział powierzchni biologicznie czynnej 80%

geometria



plan <https://www.gov.pl/zagospodarowanieprzestrzenne/app/AktPlanowaniaPrzestrzennego/PL.ZIPPZP.10797/060306-POG/1POG>

strefa planistyczna PL.ZIPPZP.10797_060306-POG_1POG-3SK_20260317T084328

identyfier <https://www.gov.pl/zagospodarowanieprzestrzenne/app/StrefaPlanistyczna/PL.ZIPPZP.10797/060306-POG/1POG-3SK/20260317T084328>

przestrzen nazw PL.ZIPPZP.10797/060306-POG

lokalny id 1POG-3SK

wersja id 20260317T084328

poczatek wersji obiektu 2026-03-17T08:43:28

nazwa strefa komunikacyjna

oznaczenie 3SK

symbol SK

obowiazuje od 2024-09-25

obowiazuje do obecnie

status w opracowaniu
<https://inspire.ec.europa.eu/codelist/ProcessStepGeneralValue/elaboration>

charakter ustalenia ogólnie wiążące
<https://inspire.ec.europa.eu/codelist/RegulationNatureValue/generallyBinding>

profil podstawowy teren autostrady
teren drogi ekspresowej
teren drogi głównej ruchu przyspieszonego
teren drogi głównej
teren komunikacji kolejowej i szynowej
teren komunikacji kolei linowej
teren komunikacji wodnej
teren komunikacji lotniczej
teren obsługi komunikacji
teren ogrodów działkowych
teren infrastruktury technicznej

geometria



plan <https://www.gov.pl/zagospodarowanieprzestrzenne/app/AktPlanowaniaPrzestrzennego/PL.ZIPPZP.10797/060306-POG/1POG>

strefa planistyczna PL.ZIPPZP.10797_060306-POG_1POG-3SR_20260310T102900

identyfier <https://www.gov.pl/zagospodarowanieprzestrzenne/app/StrefaPlanistyczna/PL.ZIPPZP.10797/060306-POG/1POG-3SR/20260310T102900>

przestrzen nazw PL.ZIPPZP.10797/060306-POG

lokalny id 1POG-3SR

wersja id 20260310T102900

poczatek wersji obiektu 2026-03-10T10:29

nazwa strefa produkcji rolniczej

oznaczenie 3SR

symbol SR

obowiazuje od 2024-09-25

obowiazuje do obecnie

status w opracowaniu
<https://inspire.ec.europa.eu/codelist/ProcessStepGeneralValue/elaboration>

charakter ustalenia ogólnie wiążące
<https://inspire.ec.europa.eu/codelist/RegulationNatureValue/generallyBinding>

profil podstawowy
 teren produkcji w gospodarstwach rolnych
 teren wielkotowarowej produkcji rolnej
 teren akwakultury i obsługi rybactwa
 teren komunikacji
 teren ogrodów działkowych
 teren infrastruktury technicznej

profil dodatkowy
 teren rolnictwa z zakazem zabudowy
 teren biogazowni
 teren elektrowni słonecznej
 teren zieleni urządzonej
 teren zieleni naturalnej
 teren lasu
 teren wód

maksymalna nadziemna intensywnosc zabudowy 0.4

maksymalny udzial powierzchni zabudowy 40%

maksymalna wysokość zabudowy 12.0 m

minimalny udział powierzchni biologicznie czynnej 30%

geometria



plan <https://www.gov.pl/zagospodarowanieprzestrzenne/app/AktPlanowaniaPrzestrzennego/PL.ZIPPZP.10797/060306-POG/1POG>

strefa planistyczna PL.ZIPPZP.10797_060306-POG_1POG-4SI_20251118T130747

identyfikator <https://www.gov.pl/zagospodarowanieprzestrzenne/app/StrefaPlanistyczna/PL.ZIPPZP.10797/060306-POG/1POG-4SI/20251118T130747>

przestrzeń nazw PL.ZIPPZP.10797/060306-POG

lokalny id 1POG-4SI

wersja id 20251118T130747

początek wersji obiektu 2025-11-18T13:07:47

nazwa strefa infrastrukturalna

oznaczenie 4SI

symbol SI

obowiązuje od 2025-06-10

obowiązuje do obecnie

status w opracowaniu
<https://inspire.ec.europa.eu/codelist/ProcessStepGeneralValue/elaboration>

charakter ustalenia ogólnie wiążące
<https://inspire.ec.europa.eu/codelist/RegulationNatureValue/generallyBinding>

profil podstawowy teren infrastruktury technicznej
teren komunikacji
teren ogrodów działkowych

profil dodatkowy teren usług
teren produkcji
teren zieleni urządzonej
teren zieleni naturalnej
teren lasu
teren wód

maksymalna nadziemna intensywność zabudowy 0.6

maksymalny udział powierzchni zabudowy 60%

maksymalna wysokość zabudowy 12.0 m

minimalny udział powierzchni biologicznie czynnej 20%

geometria



plan <https://www.gov.pl/zagospodarowanieprzestrzenne/app/AktPlanowaniaPrzestrzennego/PL.ZIPPZP.10797/060306-POG/1POG>

strefa planistyczna PL.ZIPPZP.10797_060306-POG_1POG-4SZ_20250612T080000

identyfikator <https://www.gov.pl/zagospodarowanieprzestrzenne/app/StrefaPlanistyczna/PL.ZIPPZP.10797/060306-POG/1POG-4SZ/20250612T080000>

przestrzeń nazw PL.ZIPPZP.10797/060306-POG

lokalny id 1POG-4SZ

wersja id 20250612T080000

początek wersji obiektu 2025-06-12T08:00

nazwa strefa wielofunkcyjna z zabudową zagrodową

oznaczenie 4SZ

symbol SZ

obowiązuje od 2025-06-09

obowiązuje do obecnie

status w opracowaniu
<https://inspire.ec.europa.eu/codelist/ProcessStepGeneralValue/elaboration>

charakter ustalenia ogólnie wiążące
<https://inspire.ec.europa.eu/codelist/RegulationNatureValue/generallyBinding>

profil podstawowy teren zabudowy zagrodowej
teren produkcji w gospodarstwach rolnych
teren akwakultury i obsługi rybactwa
teren komunikacji
teren zieleni urządzonej
teren ogrodów działkowych
teren infrastruktury technicznej

profil dodatkowy teren usług
teren zieleni naturalnej
teren lasu
teren wód

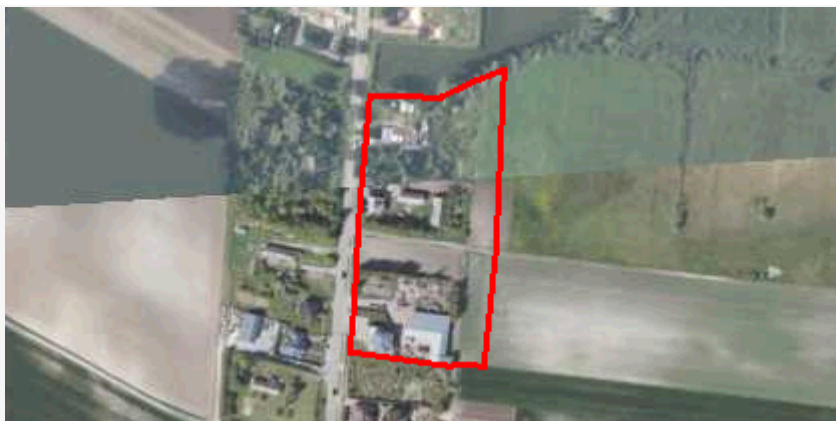
maksymalna nadziemna intensywność zabudowy 0.8

maksymalny udział powierzchni zabudowy 60%

maksymalna wysokość zabudowy 15.0 m

minimalny udział powierzchni biologicznie czynnej 30%

geometria



plan <https://www.gov.pl/zagospodarowanieprzestrzenne/app/AktPlanowaniaPrzestrzennego/PL.ZIPPZP.10797/060306-POG/1POG>

strefa planistyczna PL.ZIPPZP.10797_060306-POG_1POG-4SU_20250924T073857

identyfikator <https://www.gov.pl/zagospodarowanieprzestrzenne/app/StrefaPlanistyczna/PL.ZIPPZP.10797/060306-POG/1POG-4SU/20250924T073857>

przestrzeń nazw PL.ZIPPZP.10797/060306-POG

lokalny id 1POG-4SU

wersja id 20250924T073857

początek wersji obiektu 2025-09-24T07:38:57

nazwa strefa usługowa

oznaczenie 4SU

symbol SU

obowiązuje od 2025-06-09

obowiązuje do obecnie

status w opracowaniu
<https://inspire.ec.europa.eu/codelist/ProcessStepGeneralValue/elaboration>

charakter ustalenia ogólnie wiążące
<https://inspire.ec.europa.eu/codelist/RegulationNatureValue/generallyBinding>

profil podstawowy teren usług
teren komunikacji
teren zieleni urządzonej
teren ogrodów działkowych
teren infrastruktury technicznej

maksymalna nadziemna intensywność zabudowy 1

maksymalny udział powierzchni zabudowy 50%

maksymalna wysokość zabudowy 12.0 m

minimalny udział powierzchni biologicznie czynnej 30%

geometria



plan <https://www.gov.pl/zagospodarowanieprzestrzenne/app/AktPlanowaniaPrzestrzennego/PL.ZIPPZP.10797/060306-POG/1POG>

strefa planistyczna PL.ZIPPZP.10797_060306-POG_1POG-4SJ_20250612T080000

identyfier <https://www.gov.pl/zagospodarowanieprzestrzenne/app/StrefaPlanistyczna/PL.ZIPPZP.10797/060306-POG/1POG-4SJ/20250612T080000>

przestrzen nazw PL.ZIPPZP.10797/060306-POG

lokalny id 1POG-4SJ

wersja id 20250612T080000

początek wersji obiektu 2025-06-12T08:00

nazwa strefa wielofunkcyjna z zabudową mieszkaniową jednorodzinną

oznaczenie 4SJ

symbol SJ

obowiązuje od 2025-06-09

obowiązuje do obecnie

status w opracowaniu
<https://inspire.ec.europa.eu/codelist/ProcessStepGeneralValue/elaboration>

charakter ustalenia ogólnie wiążące
<https://inspire.ec.europa.eu/codelist/RegulationNatureValue/generallyBinding>

profil podstawowy teren zabudowy mieszkaniowej jednorodzinnej
teren usług
teren komunikacji
teren zieleni urządzonej
teren ogrodów działkowych
teren infrastruktury technicznej

profil dodatkowy teren zabudowy letniskowej lub rekreacji indywidualnej
teren zieleni naturalnej
teren lasu
teren wód

maksymalna nadziemna intensywność zabudowy 0.9

maksymalny udział powierzchni zabudowy 40%

maksymalna wysokość zabudowy 10.0 m

minimalny udział powierzchni biologicznie czynnej 30%

geometria



plan <https://www.gov.pl/zagospodarowanieprzestrzenne/app/AktPlanowaniaPrzestrzennego/PL.ZIPPZP.10797/060306-POG/1POG>

strefa planistyczna PL.ZIPPZP.10797_060306-POG_1POG-4SC_20250923T123543

identyfikator <https://www.gov.pl/zagospodarowanieprzestrzenne/app/StrefaPlanistyczna/PL.ZIPPZP.10797/060306-POG/1POG-4SC/20250923T123543>

przestrzeń nazw PL.ZIPPZP.10797/060306-POG

lokalny id 1POG-4SC

wersja id 20250923T123543

początek wersji obiektu 2025-09-23T12:35:43

nazwa strefa cmentarzy

oznaczenie 4SC

symbol SC

obowiązuje od 2025-06-10

obowiązuje do obecnie

status w opracowaniu
<https://inspire.ec.europa.eu/codelist/ProcessStepGeneralValue/elaboration>

charakter ustalenia ogólnie wiążące
<https://inspire.ec.europa.eu/codelist/RegulationNatureValue/generallyBinding>

profil podstawowy teren cmentarza
teren komunikacji
teren zieleni urządzonej
teren ogrodów działkowych
teren infrastruktury technicznej

profil dodatkowy teren usług kultu religijnego

minimalny udział powierzchni biologicznie czynnej 70%

geometria



plan <https://www.gov.pl/zagospodarowanieprzestrzenne/app/AktPlanowaniaPrzestrzennego/PL.ZIPPZP.10797/060306-POG/1POG>

strefa planistyczna PL.ZIPPZP.10797_060306-POG_1POG-4SO_20250612T080000

identyfier <https://www.gov.pl/zagospodarowanieprzestrzenne/app/StrefaPlanistyczna/PL.ZIPPZP.10797/060306-POG/1POG-4SO/20250612T080000>

przestrzen nazw PL.ZIPPZP.10797/060306-POG

lokalny id 1POG-4SO

wersja id 20250612T080000

poczatek wersji obiektu 2025-06-12T08:00

nazwa strefa otwarta

oznaczenie 4SO

symbol SO

obowiazuje od 2025-06-10

obowiazuje do obecnie

status w opracowaniu
<https://inspire.ec.europa.eu/codelist/ProcessStepGeneralValue/elaboration>

charakter ustalenia ogólnie wiążące
<https://inspire.ec.europa.eu/codelist/RegulationNatureValue/generallyBinding>

profil podstawowy teren rolnictwa z zakazem zabudowy
teren lasu
teren zieleni naturalnej
teren wód
teren komunikacji
teren ogrodów działkowych
teren infrastruktury technicznej

profil dodatkowy teren zieleni urządzonej

geometria



plan <https://www.gov.pl/zagospodarowanieprzestrzenne/app/AktPlanowaniaPrzestrzennego/PL.ZIPPZP.10797/060306-POG/1POG>

strefa planistyczna PL.ZIPPZP.10797_060306-POG_1POG-4SN_20250612T080000

identyfier <https://www.gov.pl/zagospodarowanieprzestrzenne/app/StrefaPlanistyczna/PL.ZIPPZP.10797/060306-POG/1POG-4SN/20250612T080000>

przestrzen nazw PL.ZIPPZP.10797/060306-POG

lokalny id 1POG-4SN

wersja id 20250612T080000

poczatek wersji obiektu 2025-06-12T08:00

nazwa strefa zieleni i rekreacji

oznaczenie 4SN

symbol SN

obowiazuje od 2025-06-13

obowiazuje do obecnie

status w opracowaniu
<https://inspire.ec.europa.eu/codelist/ProcessStepGeneralValue/elaboration>

charakter ustalenia ogólnie wiążące
<https://inspire.ec.europa.eu/codelist/RegulationNatureValue/generallyBinding>

profil podstawowy teren zieleni urządzonej
teren plaży
teren wód
teren komunikacji
teren ogrodów działkowych
teren infrastruktury technicznej

profil dodatkowy teren zieleni naturalnej
teren lasu

minimalny udział powierzchni biologicznie czynnej 50%

geometria



plan <https://www.gov.pl/zagospodarowanieprzestrzenne/app/AktPlanowaniaPrzestrzennego/PL.ZIPPZP.10797/060306-POG/1POG>

strefa planistyczna PL.ZIPPZP.10797_060306-POG_1POG-4SP_20260108T104649

identyfier <https://www.gov.pl/zagospodarowanieprzestrzenne/app/StrefaPlanistyczna/PL.ZIPPZP.10797/060306-POG/1POG-4SP/20260108T104649>

przestrzen nazw PL.ZIPPZP.10797/060306-POG

lokalny id 1POG-4SP

wersja id 20260108T104649

poczatek wersji obiektu 2026-01-08T10:46:49

nazwa strefa gospodarcza

oznaczenie 4SP

symbol SP

obowiazuje od 2024-09-25

obowiazuje do obecnie

status w opracowaniu
<https://inspire.ec.europa.eu/codelist/ProcessStepGeneralValue/elaboration>

charakter ustalenia ogólnie wiążące
<https://inspire.ec.europa.eu/codelist/RegulationNatureValue/generallyBinding>

profil podstawowy teren produkcji
teren komunikacji
teren zieleni urządzonej
teren ogrodów działkowych
teren infrastruktury technicznej

profil dodatkowy teren usług
teren zieleni naturalnej
teren lasu
teren wód

maksymalna nadziemna intensywnosc zabudowy 1.5

maksymalny udzial powierzchni zabudowy 60%

maksymalna wysokosc zabudowy 12.0 m

minimalny udzial powierzchni biologicznie czynnej 20%

geometria



plan

<https://www.gov.pl/zagospodarowanieprzestrzenne/app/AktPlanowaniaPrzestrzennego/PL.ZIPPZP.10797/060306-POG/1POG>

strefa planistyczna

PL.ZIPPZP.10797_060306-POG_1POG-4SK_20260108T120704

identyfier

<https://www.gov.pl/zagospodarowanieprzestrzenne/app/StrefaPlanistyczna/PL.ZIPPZP.10797/060306-POG/1POG-4SK/20260108T120704>

przestrzen nazw

PL.ZIPPZP.10797/060306-POG

lokalny id

1POG-4SK

wersja id

20260108T120704

początek wersji obiektu

2026-01-08T12:07:04

nazwa

strefa komunikacyjna

oznaczenie

4SK

symbol

SK

obowiązuje od

2024-09-25

obowiązuje do

obecnie

status

w opracowaniu
<https://inspire.ec.europa.eu/codelist/ProcessStepGeneralValue/elaboration>

charakter ustalenia

ogólnie wiążące
<https://inspire.ec.europa.eu/codelist/RegulationNatureValue/generallyBinding>

profil podstawowy

teren autostrady
teren drogi ekspresowej
teren drogi głównej ruchu przyspieszonego
teren drogi głównej
teren komunikacji kolejowej i szynowej
teren komunikacji kolei linowej
teren komunikacji wodnej
teren komunikacji lotniczej
teren obsługi komunikacji
teren ogrodów działkowych
teren infrastruktury technicznej

geometria



plan <https://www.gov.pl/zagospodarowanieprzestrzenne/app/AktPlanowaniaPrzestrzennego/PL.ZIPPZP.10797/060306-POG/1POG>

strefa planistyczna PL.ZIPPZP.10797_060306-POG_1POG-4SR_20260320T083441

identyfier <https://www.gov.pl/zagospodarowanieprzestrzenne/app/StrefaPlanistyczna/PL.ZIPPZP.10797/060306-POG/1POG-4SR/20260320T083441>

przestrzen nazw PL.ZIPPZP.10797/060306-POG

lokalny id 1POG-4SR

wersja id 20260320T083441

początek wersji obiektu 2026-03-20T08:34:41

nazwa strefa produkcji rolniczej

oznaczenie 4SR

symbol SR

obowiązuje od 2025-06-09

obowiązuje do obecnie

status w opracowaniu
<https://inspire.ec.europa.eu/codelist/ProcessStepGeneralValue/elaboration>

charakter ustalenia ogólnie wiążące
<https://inspire.ec.europa.eu/codelist/RegulationNatureValue/generallyBinding>

profil podstawowy teren produkcji w gospodarstwach rolnych
teren wielkotowarowej produkcji rolnej
teren akwakultury i obsługi rybactwa
teren komunikacji
teren ogrodów działkowych
teren infrastruktury technicznej

profil dodatkowy teren rolnictwa z zakazem zabudowy
teren zieleni urządzonej
teren zieleni naturalnej
teren lasu
teren wód

maksymalna nadziemna intensywność zabudowy 0.8

maksymalny udział powierzchni zabudowy 60%

maksymalna wysokość zabudowy 15.0 m

minimalny udział powierzchni biologicznie czynnej 30%

geometria



plan <https://www.gov.pl/zagospodarowanieprzestrzenne/app/AktPlanowaniaPrzestrzennego/PL.ZIPPZP.10797/060306-POG/1POG>

strefa planistyczna PL.ZIPPZP.10797_060306-POG_1POG-5SI_20251118T143316

identyfier <https://www.gov.pl/zagospodarowanieprzestrzenne/app/StrefaPlanistyczna/PL.ZIPPZP.10797/060306-POG/1POG-5SI/20251118T143316>

przestrzen nazw PL.ZIPPZP.10797/060306-POG

lokalny id 1POG-5SI

wersja id 20251118T143316

początek wersji obiektu 2025-11-18T14:33:16

nazwa strefa infrastrukturalna

oznaczenie 5SI

symbol SI

obowiązuje od 2025-06-10

obowiązuje do obecnie

status w opracowaniu
<https://inspire.ec.europa.eu/codelist/ProcessStepGeneralValue/elaboration>

charakter ustalenia ogólnie wiążące
<https://inspire.ec.europa.eu/codelist/RegulationNatureValue/generallyBinding>

profil podstawowy teren infrastruktury technicznej
teren komunikacji
teren ogrodów działkowych

maksymalna nadziemna intensywność zabudowy 0.4

maksymalny udział powierzchni zabudowy 40%

maksymalna wysokość zabudowy 6.0 m

minimalny udział powierzchni biologicznie czynnej 20%

geometria



plan <https://www.gov.pl/zagospodarowanieprzestrzenne/app/AktPlanowaniaPrzestrzennego/PL.ZIPPZP.10797/060306-POG/1POG>

strefa planistyczna PL.ZIPPZP.10797_060306-POG_1POG-5SZ_20250612T080000

identyfier <https://www.gov.pl/zagospodarowanieprzestrzenne/app/StrefaPlanistyczna/PL.ZIPPZP.10797/060306-POG/1POG-5SZ/20250612T080000>

przestrzen nazw PL.ZIPPZP.10797/060306-POG

lokalny id 1POG-5SZ

wersja id 20250612T080000

początek wersji obiektu 2025-06-12T08:00

nazwa strefa wielofunkcyjna z zabudową zagrodową

oznaczenie 5SZ

symbol SZ

obowiązuje od 2025-06-10

obowiązuje do obecnie

status w opracowaniu
<https://inspire.ec.europa.eu/codelist/ProcessStepGeneralValue/elaboration>

charakter ustalenia ogólnie wiążące
<https://inspire.ec.europa.eu/codelist/RegulationNatureValue/generallyBinding>

profil podstawowy teren zabudowy zagrodowej
teren produkcji w gospodarstwach rolnych
teren akwakultury i obsługi rybactwa
teren komunikacji
teren zieleni urządzonej
teren ogrodów działkowych
teren infrastruktury technicznej

profil dodatkowy teren wielkotowarowej produkcji rolnej
teren usług
teren zieleni naturalnej
teren lasu
teren wód

maksymalna nadziemna intensywność zabudowy 0.6

maksymalny udział powierzchni zabudowy 50%

maksymalna wysokość zabudowy 15.0 m

minimalny udział powierzchni biologicznie czynnej 35%

geometria



plan <https://www.gov.pl/zagospodarowanieprzestrzenne/app/AktPlanowaniaPrzestrzennego/PL.ZIPPZP.10797/060306-POG/1POG>

strefa planistyczna PL.ZIPPZP.10797_060306-POG_1POG-5SU_20250612T080000

identyfikator <https://www.gov.pl/zagospodarowanieprzestrzenne/app/StrefaPlanistyczna/PL.ZIPPZP.10797/060306-POG/1POG-5SU/20250612T080000>

przestrzeń nazw PL.ZIPPZP.10797/060306-POG

lokalny id 1POG-5SU

wersja id 20250612T080000

początek wersji obiektu 2025-06-12T08:00

nazwa strefa usługowa

oznaczenie 5SU

symbol SU

obowiązuje od 2025-06-10

obowiązuje do obecnie

status w opracowaniu
<https://inspire.ec.europa.eu/codelist/ProcessStepGeneralValue/elaboration>

charakter ustalenia ogólnie wiążące
<https://inspire.ec.europa.eu/codelist/RegulationNatureValue/generallyBinding>

profil podstawowy teren usług
teren komunikacji
teren zieleni urządzonej
teren ogrodów działkowych
teren infrastruktury technicznej

profil dodatkowy teren elektrowni słonecznej

maksymalna nadziemna intensywność zabudowy 1.5

maksymalny udział powierzchni zabudowy 50%

maksymalna wysokość zabudowy 16.0 m

minimalny udział powierzchni

biologicznie czynnej 30%

geometria



plan <https://www.gov.pl/zagospodarowanieprzestrzenne/app/AktPlanowaniaPrzestrzennego/PL.ZIPPZP.10797/060306-POG/1POG>

strefa planistyczna PL.ZIPPZP.10797_060306-POG_1POG-5SJ_20250924T083833

identfier <https://www.gov.pl/zagospodarowanieprzestrzenne/app/StrefaPlanistyczna/PL.ZIPPZP.10797/060306-POG/1POG-5SJ/20250924T083833>

przestrzen nazw PL.ZIPPZP.10797/060306-POG

lokalny id 1POG-5SJ

wersja id 20250924T083833

początek wersji obiektu 2025-09-24T08:38:33

nazwa strefa wielofunkcyjna z zabudową mieszkaniową jednorodzinną

oznaczenie 5SJ

symbol SJ

obowiązuje od 2025-06-10

obowiązuje do obecnie

status w opracowaniu
<https://inspire.ec.europa.eu/codelist/ProcessStepGeneralValue/elaboration>

charakter ustalenia ogólnie wiążące
<https://inspire.ec.europa.eu/codelist/RegulationNatureValue/generallyBinding>

profil podstawowy teren zabudowy mieszkaniowej jednorodzinnej
teren usług
teren komunikacji
teren zieleni urządzonej
teren ogrodów działkowych
teren infrastruktury technicznej

profil dodatkowy teren zabudowy letniskowej lub rekreacji indywidualnej
teren zieleni naturalnej
teren lasu
teren wód

maksymalna nadziemna intensywnosc zabudowy 1.2

maksymalny udział powierzchni zabudowy 40%

maksymalna wysokosc zabudowy 10.0 m

minimalny udział powierzchni biologicznie czynnej 30%

geometria



plan <https://www.gov.pl/zagospodarowanieprzestrzenne/app/AktPlanowaniaPrzestrzennego/PL.ZIPPZP.10797/060306-POG/1POG>

strefa planistyczna PL.ZIPPZP.10797_060306-POG_1POG-5SC_20250612T080000

identyfikator <https://www.gov.pl/zagospodarowanieprzestrzenne/app/StrefaPlanistyczna/PL.ZIPPZP.10797/060306-POG/1POG-5SC/20250612T080000>

przestrzeń nazw PL.ZIPPZP.10797/060306-POG

lokalny id 1POG-5SC

wersja id 20250612T080000

początek wersji obiektu 2025-06-12T08:00

nazwa strefa cmentarza

oznaczenie 5SC

symbol SC

obowiązuje od 2025-06-10

obowiązuje do obecnie

status w opracowaniu
<https://inspire.ec.europa.eu/codelist/ProcessStepGeneralValue/elaboration>

charakter ustalenia ogólnie wiążące
<https://inspire.ec.europa.eu/codelist/RegulationNatureValue/generallyBinding>

profil podstawowy teren cmentarza
teren komunikacji
teren zieleni urządzonej
teren ogrodów działkowych
teren infrastruktury technicznej

minimalny udział powierzchni biologicznie czynnej 80%

geometria



plan <https://www.gov.pl/zagospodarowanieprzestrzenne/app/AktPlanowaniaPrzestrzennego/PL.ZIPPZP.10797/060306-POG/1POG>

strefa planistyczna PL.ZIPPZP.10797_060306-POG_1POG-5SN_20250924T093248

identyfier <https://www.gov.pl/zagospodarowanieprzestrzenne/app/StrefaPlanistyczna/PL.ZIPPZP.10797/060306-POG/1POG-5SN/20250924T093248>

przestrzen nazw PL.ZIPPZP.10797/060306-POG

lokalny id 1POG-5SN

wersja id 20250924T093248

poczatek wersji obiektu 2025-09-24T09:32:48

nazwa strefa zieleni i rekreacji

oznaczenie 5SN

symbol SN

obowiazuje od 2025-06-13

obowiazuje do obecnie

status w opracowaniu
<https://inspire.ec.europa.eu/codelist/ProcessStepGeneralValue/elaboration>

charakter ustalenia ogólnie wiążące
<https://inspire.ec.europa.eu/codelist/RegulationNatureValue/generallyBinding>

profil podstawowy teren zieleni urządzonej
teren plaży
teren wód
teren komunikacji
teren ogrodów działkowych
teren infrastruktury technicznej

profil dodatkowy teren usług sportu i rekreacji
teren usług kultury i rozrywki
teren usług handlu detalicznego
teren usług gastronomii
teren usług turystyki
teren usług nauki
teren usług edukacji
teren usług zdrowia i pomocy społecznej
teren zieleni naturalnej
teren lasu

maksymalna wysokosc zabudowy 6.0 m

minimalny udział powierzchni biologicznie czynnej 50%

geometria



plan <https://www.gov.pl/zagospodarowanieprzestrzenne/app/AktPlanowaniaPrzestrzennego/PL.ZIPPZP.10797/060306-POG/1POG>

strefa planistyczna PL.ZIPPZP.10797_060306-POG_1POG-5SK_20250924T132106

identyfier <https://www.gov.pl/zagospodarowanieprzestrzenne/app/StrefaPlanistyczna/PL.ZIPPZP.10797/060306-POG/1POG-5SK/20250924T132106>

przestrzen nazw PL.ZIPPZP.10797/060306-POG

lokalny id 1POG-5SK

wersja id 20250924T132106

poczatek wersji obiektu 2025-09-24T13:21:06

nazwa strefa komunikacyjna

oznaczenie 5SK

symbol SK

obowiazuje od 2025-09-12

obowiazuje do obecnie

status w opracowaniu
<https://inspire.ec.europa.eu/codelist/ProcessStepGeneralValue/elaboration>

charakter ustalenia ogólnie wiążące
<https://inspire.ec.europa.eu/codelist/RegulationNatureValue/generallyBinding>

profil podstawowy

- teren autostrady
- teren drogi ekspresowej
- teren drogi głównej ruchu przyspieszonego
- teren drogi głównej
- teren komunikacji kolejowej i szynowej
- teren komunikacji kolei linowej
- teren komunikacji wodnej
- teren komunikacji lotniczej
- teren obsługi komunikacji
- teren ogrodów działkowych
- teren infrastruktury technicznej

geometria



plan <https://www.gov.pl/zagospodarowanieprzestrzenne/app/AktPlanowaniaPrzestrzennego/PL.ZIPPZP.10797/060306-POG/1POG>

strefa planistyczna PL.ZIPPZP.10797_060306-POG_1POG-5SO_20251118T125809

identyfier <https://www.gov.pl/zagospodarowanieprzestrzenne/app/StrefaPlanistyczna/PL.ZIPPZP.10797/060306-POG/1POG-5SO/20251118T125809>

przestrzen nazw PL.ZIPPZP.10797/060306-POG

lokalny id 1POG-5SO

wersja id 20251118T125809

poczatek wersji obiektu 2025-11-18T12:58:09

nazwa strefa otwarta

oznaczenie 5SO

symbol SO

obowiazuje od 2024-09-25

obowiazuje do obecnie

status w opracowaniu
<https://inspire.ec.europa.eu/codelist/ProcessStepGeneralValue/elaboration>

charakter ustalenia ogólnie wiążące
<https://inspire.ec.europa.eu/codelist/RegulationNatureValue/generallyBinding>

profil podstawowy teren rolnictwa z zakazem zabudowy
teren lasu
teren zieleni naturalnej
teren wód
teren komunikacji
teren ogrodów działkowych
teren infrastruktury technicznej

profil dodatkowy teren zieleni urządzonej

geometria



plan <https://www.gov.pl/zagospodarowanieprzestrzenne/app/AktPlanowaniaPrzestrzennego/PL.ZIPPZP.10797/060306-POG/1POG>

strefa planistyczna PL.ZIPPZP.10797_060306-POG_1POG-6SI_20251118T130805

identyfier <https://www.gov.pl/zagospodarowanieprzestrzenne/app/StrefaPlanistyczna/PL.ZIPPZP.10797/060306-POG/1POG-6SI/20251118T130805>

przestrzen nazw PL.ZIPPZP.10797/060306-POG

lokalny id 1POG-6SI

wersja id 20251118T130805

poczatek wersji obiektu 2025-11-18T13:08:05

nazwa strefa infrastrukturalna

oznaczenie 6SI

symbol SI

obowiazuje od 2025-06-10

obowiazuje do obecnie

status w opracowaniu
<https://inspire.ec.europa.eu/codelist/ProcessStepGeneralValue/elaboration>

charakter ustalenia ogólnie wiążące
<https://inspire.ec.europa.eu/codelist/RegulationNatureValue/generallyBinding>

profil podstawowy teren infrastruktury technicznej
teren komunikacji
teren ogrodów działkowych

profil dodatkowy teren usług
teren produkcji
teren zieleni urządzonej
teren zieleni naturalnej
teren lasu
teren wód

maksymalna nadziemna intensywnosc zabudowy 0.6

maksymalny udzial powierzchni zabudowy 60%

maksymalna wysokosc zabudowy 12.0 m

minimalny udzial powierzchni biologicznie czynnej 20%

geometria



plan

<https://www.gov.pl/zagospodarowanieprzestrzenne/app/AktPlanowaniaPrzestrzennego/PL.ZIPPZP.10797/060306-POG/1POG>

strefa planistyczna

PL.ZIPPZP.10797_060306-POG_1POG-6SZ_20250612T080000

identyfier

<https://www.gov.pl/zagospodarowanieprzestrzenne/app/StrefaPlanistyczna/PL.ZIPPZP.10797/060306-POG/1POG-6SZ/20250612T080000>

przestrzen nazw

PL.ZIPPZP.10797/060306-POG

lokalny id

1POG-6SZ

wersja id

20250612T080000

początek wersji obiektu

2025-06-12T08:00

nazwa

strefa wielofunkcyjna z zabudową zagrodową

oznaczenie

6SZ

symbol

SZ

obowiązuje od

2025-06-09

obowiązuje do

obecnie

status

w opracowaniu
<https://inspire.ec.europa.eu/codelist/ProcessStepGeneralValue/elaboration>

charakter ustalenia

ogólnie wiążące
<https://inspire.ec.europa.eu/codelist/RegulationNatureValue/generallyBinding>

profil podstawowy

teren zabudowy zagrodowej
teren produkcji w gospodarstwach rolnych
teren akwakultury i obsługi rybactwa
teren komunikacji
teren zieleni urządzonej
teren ogrodów działkowych
teren infrastruktury technicznej

profil dodatkowy

teren usług
teren zieleni naturalnej
teren lasu
teren wód

maksymalna nadziemna intensywność zabudowy

0.8

maksymalny udział powierzchni zabudowy

60%

maksymalna wysokość zabudowy

15.0 m

minimalny udział powierzchni biologicznie czynnej 30%

geometria



plan <https://www.gov.pl/zagospodarowanieprzestrzenne/app/AktPlanowaniaPrzestrzennego/PL.ZIPPZP.10797/060306-POG/1POG>

strefa planistyczna PL.ZIPPZP.10797_060306-POG_1POG-6SJ_20250612T080000

identyfier <https://www.gov.pl/zagospodarowanieprzestrzenne/app/StrefaPlanistyczna/PL.ZIPPZP.10797/060306-POG/1POG-6SJ/20250612T080000>

przestrzen nazw PL.ZIPPZP.10797/060306-POG

lokalny id 1POG-6SJ

wersja id 20250612T080000

początek wersji obiektu 2025-06-12T08:00

nazwa strefa wielofunkcyjna z zabudową mieszkaniową jednorodzinną

oznaczenie 6SJ

symbol SJ

obowiązuje od 2025-06-10

obowiązuje do obecnie

status w opracowaniu
<https://inspire.ec.europa.eu/codelist/ProcessStepGeneralValue/elaboration>

charakter ustalenia ogólnie wiążące
<https://inspire.ec.europa.eu/codelist/RegulationNatureValue/generallyBinding>

profil podstawowy teren zabudowy mieszkaniowej jednorodzinnej
teren usług
teren komunikacji
teren zieleni urządzonej
teren ogrodów działkowych
teren infrastruktury technicznej

profil dodatkowy teren zabudowy letniskowej lub rekreacji indywidualnej
teren zieleni naturalnej
teren lasu
teren wód

maksymalna nadziemna intensywność zabudowy 1.2

maksymalny udział powierzchni zabudowy 40%

maksymalna wysokosc zabudowy 10.0 m

minimalny udzial powierzchni biologicznie czynnej 30%

geometria



plan <https://www.gov.pl/zagospodarowanieprzestrzenne/app/AktPlanowaniaPrzestrzennego/PL.ZIPPZP.10797/060306-POG/1POG>

strefa planistyczna PL.ZIPPZP.10797_060306-POG_1POG-6SU_20250924T091841

identfier <https://www.gov.pl/zagospodarowanieprzestrzenne/app/StrefaPlanistyczna/PL.ZIPPZP.10797/060306-POG/1POG-6SU/20250924T091841>

przestrzen nazw PL.ZIPPZP.10797/060306-POG

lokalny id 1POG-6SU

wersja id 20250924T091841

początek wersji obiektu 2025-09-24T09:18:41

nazwa strefa usługowa

oznaczenie 6SU

symbol SU

obowiązuje od 2025-06-09

obowiązuje do obecnie

status w opracowaniu
<https://inspire.ec.europa.eu/codelist/ProcessStepGeneralValue/elaboration>

charakter ustalenia ogólnie wiążące
<https://inspire.ec.europa.eu/codelist/RegulationNatureValue/generallyBinding>

profil podstawowy teren usług
teren komunikacji
teren zieleni urządzonej
teren ogrodów działkowych
teren infrastruktury technicznej

profil dodatkowy teren składów i magazynów
teren elektrowni słonecznej
teren zieleni naturalnej
teren lasu
teren wód

maksymalna nadziemna intensywnosc zabudowy 1

maksymalny udzial powierzchni

zabudowy	50%
maksymalna wysokość zabudowy	12.0 m
minimalny udział powierzchni biologicznie czynnej	30%

geometria



plan	https://www.gov.pl/zagospodarowanieprzestrzenne/app/AktPlanowaniaPrzestrzennego/PL.ZIPPZP.10797/060306-POG/1POG
-------------	---

strefa planistyczna	PL.ZIPPZP.10797_060306-POG_1POG-6SC_20250612T080000
----------------------------	---

identyfikator	https://www.gov.pl/zagospodarowanieprzestrzenne/app/StrefaPlanistyczna/PL.ZIPPZP.10797/060306-POG/1POG-6SC/20250612T080000
----------------------	---

przestrzeń nazw	PL.ZIPPZP.10797/060306-POG
------------------------	----------------------------

lokalny id	1POG-6SC
-------------------	----------

wersja id	20250612T080000
------------------	-----------------

początek wersji obiektu	2025-06-12T08:00
--------------------------------	------------------

nazwa	strefa cmentarzy
--------------	------------------

oznaczenie	6SC
-------------------	-----

symbol	SC
---------------	----

obowiązuje od	2025-06-09
----------------------	------------

obowiązuje do	obecnie
----------------------	---------


status	w opracowaniu https://inspire.ec.europa.eu/codelist/ProcessStepGeneralValue/elaboration
---------------	--

charakter ustalenia	ogólnie wiążące https://inspire.ec.europa.eu/codelist/RegulationNatureValue/generallyBinding
----------------------------	--

profil podstawowy	teren cmentarza teren komunikacji teren zieleni urządzonej teren ogrodów działkowych teren infrastruktury technicznej
--------------------------	---

minimalny udział powierzchni biologicznie czynnej	80%
--	-----

geometria



plan <https://www.gov.pl/zagospodarowanieprzestrzenne/app/AktPlanowaniaPrzestrzennego/PL.ZIPPZP.10797/060306-POG/1POG>

strefa planistyczna PL.ZIPPZP.10797_060306-POG_1POG-6SN_20250925T131308

identyfier <https://www.gov.pl/zagospodarowanieprzestrzenne/app/StrefaPlanistyczna/PL.ZIPPZP.10797/060306-POG/1POG-6SN/20250925T131308>

przestrzen nazw PL.ZIPPZP.10797/060306-POG

lokalny id 1POG-6SN

wersja id 20250925T131308

poczatek wersji obiektu 2025-09-25T13:13:08

nazwa strefa zieleni i rekreacji

oznaczenie 6SN

symbol SN

obowiazuje od 2025-06-10

obowiazuje do obecnie

status w opracowaniu
<https://inspire.ec.europa.eu/codelist/ProcessStepGeneralValue/elaboration>

charakter ustalenia ogólnie wiążące
<https://inspire.ec.europa.eu/codelist/RegulationNatureValue/generallyBinding>

profil podstawowy teren zieleni urządzonej
teren plaży
teren wód
teren komunikacji
teren ogrodów działkowych
teren infrastruktury technicznej

profil dodatkowy teren usług sportu i rekreacji
teren usług kultury i rozrywki
teren usług handlu detalicznego
teren usług gastronomii
teren usług turystyki
teren usług nauki
teren usług edukacji
teren usług zdrowia i pomocy społecznej
teren zieleni naturalnej
teren lasu

maksymalna wysokosc zabudowy 6.0 m

minimalny udział powierzchni biologicznie czynnej 50%

geometria



plan

<https://www.gov.pl/zagospodarowanieprzestrzenne/app/AktPlanowaniaPrzestrzennego/PL.ZIPPZP.10797/060306-POG/1POG>

strefa planistyczna PL.ZIPPZP.10797_060306-POG_1POG-6SO_20260108T115004

identyfier <https://www.gov.pl/zagospodarowanieprzestrzenne/app/StrefaPlanistyczna/PL.ZIPPZP.10797/060306-POG/1POG-6SO/20260108T115004>

przestrzen nazw PL.ZIPPZP.10797/060306-POG

lokalny id 1POG-6SO

wersja id 20260108T115004

poczatek wersji obiektu 2026-01-08T11:50:04

nazwa strefa otwarta

oznaczenie 6SO

symbol SO

obowiazuje od 2024-09-25

obowiazuje do obecnie

status w opracowaniu
<https://inspire.ec.europa.eu/codelist/ProcessStepGeneralValue/elaboration>

charakter ustalenia ogólnie wiążące
<https://inspire.ec.europa.eu/codelist/RegulationNatureValue/generallyBinding>

profil podstawowy teren rolnictwa z zakazem zabudowy
teren lasu
teren zieleni naturalnej
teren wód
teren komunikacji
teren ogrodów działkowych
teren infrastruktury technicznej

profil dodatkowy teren zieleni urządzonej

geometria



plan

<https://www.gov.pl/zagospodarowanieprzestrzenne/app/AktPlanowaniaPrzestrzennego/PL.ZIPPZP.10797/060306-POG/1POG>

strefa planistyczna

PL.ZIPPZP.10797_060306-POG_1POG-7SI_20251118T143208

identyfier

<https://www.gov.pl/zagospodarowanieprzestrzenne/app/StrefaPlanistyczna/PL.ZIPPZP.10797/060306-POG/1POG-7SI/20251118T143208>

przestrzen nazw

PL.ZIPPZP.10797/060306-POG

lokalny id

1POG-7SI

wersja id

20251118T143208

początek wersji obiektu

2025-11-18T14:32:08

nazwa

strefa infrastrukturalna

oznaczenie

7SI

symbol

SI

obowiązuje od

2025-06-09

obowiązuje do

obecnie

status

w opracowaniu
<https://inspire.ec.europa.eu/codelist/ProcessStepGeneralValue/elaboration>

charakter ustalenia

ogólnie wiążące
<https://inspire.ec.europa.eu/codelist/RegulationNatureValue/generallyBinding>

profil podstawowy

teren infrastruktury technicznej
teren komunikacji
teren ogrodów działkowych

maksymalna nadziemna intensywność zabudowy

0.4

maksymalny udział powierzchni zabudowy

40%

maksymalna wysokość zabudowy

6.0 m

minimalny udział powierzchni biologicznie czynnej

20%

geometria



plan <https://www.gov.pl/zagospodarowanieprzestrzenne/app/AktPlanowaniaPrzestrzennego/PL.ZIPPZP.10797/060306-POG/1POG>

strefa planistyczna PL.ZIPPZP.10797_060306-POG_1POG-7SZ_20250924T073514

identyfier <https://www.gov.pl/zagospodarowanieprzestrzenne/app/StrefaPlanistyczna/PL.ZIPPZP.10797/060306-POG/1POG-7SZ/20250924T073514>

przestrzen nazw PL.ZIPPZP.10797/060306-POG

lokalny id 1POG-7SZ

wersja id 20250924T073514

poczatek wersji obiektu 2025-09-24T07:35:14

nazwa strefa wielofunkcyjna z zabudową zagrodową

oznaczenie 7SZ

symbol SZ

obowiazuje od 2025-06-09

obowiazuje do obecnie

status w opracowaniu
<https://inspire.ec.europa.eu/codelist/ProcessStepGeneralValue/elaboration>

charakter ustalenia ogólnie wiążące
<https://inspire.ec.europa.eu/codelist/RegulationNatureValue/generallyBinding>

profil podstawowy teren zabudowy zagrodowej
teren produkcji w gospodarstwach rolnych
teren akwakultury i obsługi rybactwa
teren komunikacji
teren zieleni urządzonej
teren ogrodów działkowych
teren infrastruktury technicznej

profil dodatkowy teren usług
teren zieleni naturalnej
teren lasu
teren wód

maksymalna nadziemna intensywnosc zabudowy 0.8

maksymalny udzial powierzchni zabudowy 60%

maksymalna wysokosc zabudowy 15.0 m

minimalny udział powierzchni biologicznie czynnej 30%

geometria



plan <https://www.gov.pl/zagospodarowanieprzestrzenne/app/AktPlanowaniaPrzestrzennego/PL.ZIPPZP.10797/060306-POG/1POG>

strefa planistyczna PL.ZIPPZP.10797_060306-POG_1POG-7SJ_20250612T080000

identyfier <https://www.gov.pl/zagospodarowanieprzestrzenne/app/StrefaPlanistyczna/PL.ZIPPZP.10797/060306-POG/1POG-7SJ/20250612T080000>

przestrzen nazw PL.ZIPPZP.10797/060306-POG

lokalny id 1POG-7SJ

wersja id 20250612T080000

początek wersji obiektu 2025-06-12T08:00

nazwa strefa wielofunkcyjna z zabudową mieszkaniową jednorodzinną

oznaczenie 7SJ

symbol SJ

obowiązuje od 2025-06-10

obowiązuje do obecnie

status w opracowaniu
<https://inspire.ec.europa.eu/codelist/ProcessStepGeneralValue/elaboration>

charakter ustalenia ogólnie wiążące
<https://inspire.ec.europa.eu/codelist/RegulationNatureValue/generallyBinding>

profil podstawowy teren zabudowy mieszkaniowej jednorodzinnej
teren usług
teren komunikacji
teren zieleni urządzonej
teren ogrodów działkowych
teren infrastruktury technicznej

profil dodatkowy teren zabudowy letniskowej lub rekreacji indywidualnej
teren zieleni naturalnej
teren lasu
teren wód

maksymalna nadziemna intensywność zabudowy 0.6

maksymalny udział powierzchni zabudowy 40%

maksymalna wysokosc zabudowy 10.0 m

minimalny udzial powierzchni biologicznie czynnej 30%

geometria



plan <https://www.gov.pl/zagospodarowanieprzestrzenne/app/AktPlanowaniaPrzestrzennego/PL.ZIPPZP.10797/060306-POG/1POG>

strefa planistyczna PL.ZIPPZP.10797_060306-POG_1POG-7SU_20250612T080000

identfier <https://www.gov.pl/zagospodarowanieprzestrzenne/app/StrefaPlanistyczna/PL.ZIPPZP.10797/060306-POG/1POG-7SU/20250612T080000>

przestrzen nazw PL.ZIPPZP.10797/060306-POG

lokalny id 1POG-7SU

wersja id 20250612T080000

początek wersji obiektu 2025-06-12T08:00

nazwa strefa usługowa

oznaczenie 7SU

symbol SU

obowiązuje od 2025-06-10

obowiązuje do obecnie

status w opracowaniu
<https://inspire.ec.europa.eu/codelist/ProcessStepGeneralValue/elaboration>

charakter ustalenia ogólnie wiążące
<https://inspire.ec.europa.eu/codelist/RegulationNatureValue/generallyBinding>

profil podstawowy teren usług
teren komunikacji
teren zieleni urządzonej
teren ogrodów działkowych
teren infrastruktury technicznej

profil dodatkowy teren zieleni naturalnej
teren lasu
teren wód

maksymalna nadziemna intensywnosc zabudowy 1

maksymalny udzial powierzchni zabudowy 50%

maksymalna wysokosc zabudowy 12.0 m

minimalny udzial powierzchni biologicznie czynnej 30%

geometria



plan <https://www.gov.pl/zagospodarowanieprzestrzenne/app/AktPlanowaniaPrzestrzennego/PL.ZIPPZP.10797/060306-POG/1POG>

strefa planistyczna PL.ZIPPZP.10797_060306-POG_1POG-7SC_20250612T080000

identfier <https://www.gov.pl/zagospodarowanieprzestrzenne/app/StrefaPlanistyczna/PL.ZIPPZP.10797/060306-POG/1POG-7SC/20250612T080000>

przestrzen nazw PL.ZIPPZP.10797/060306-POG

lokalny id 1POG-7SC

wersja id 20250612T080000

początek wersji obiektu 2025-06-12T08:00

nazwa strefa cmentarzy

oznaczenie 7SC

symbol SC

obowiązuje od 2025-06-09

obowiązuje do obecnie

status w opracowaniu
<https://inspire.ec.europa.eu/codelist/ProcessStepGeneralValue/elaboration>

charakter ustalenia ogólnie wiążące
<https://inspire.ec.europa.eu/codelist/RegulationNatureValue/generallyBinding>

profil podstawowy teren cmentarza
teren komunikacji
teren zieleni urządzonej
teren ogrodów działkowych
teren infrastruktury technicznej

minimalny udzial powierzchni biologicznie czynnej 80%

geometria



plan <https://www.gov.pl/zagospodarowanieprzestrzenne/app/AktPlanowaniaPrzestrzennego/PL.ZIPPZP.10797/060306-POG/1POG>

strefa planistyczna PL.ZIPPZP.10797_060306-POG_1POG-7SN_20250924T074719

identyfier <https://www.gov.pl/zagospodarowanieprzestrzenne/app/StrefaPlanistyczna/PL.ZIPPZP.10797/060306-POG/1POG-7SN/20250924T074719>

przestrzen nazw PL.ZIPPZP.10797/060306-POG

lokalny id 1POG-7SN

wersja id 20250924T074719

poczatek wersji obiektu 2025-09-24T07:47:19

nazwa strefa zieleni i rekreacji

oznaczenie 7SN

symbol SN

obowiazuje od 2024-09-25

obowiazuje do obecnie

status w opracowaniu
<https://inspire.ec.europa.eu/codelist/ProcessStepGeneralValue/elaboration>

charakter ustalenia ogólnie wiążące
<https://inspire.ec.europa.eu/codelist/RegulationNatureValue/generallyBinding>

profil podstawowy teren zieleni urządzonej
teren plaży
teren wód
teren komunikacji
teren ogrodów działkowych
teren infrastruktury technicznej

profil dodatkowy teren usług sportu i rekreacji
teren usług kultury i rozrywki
teren usług nauki
teren usług edukacji
teren zieleni naturalnej

minimalny udział powierzchni biologicznie czynnej 80%

geometria



plan <https://www.gov.pl/zagospodarowanieprzestrzenne/app/AktPlanowaniaPrzestrzennego/PL.ZIPPZP.10797/060306-POG/1POG>

strefa planistyczna PL.ZIPPZP.10797_060306-POG_1POG-7SO_20260317T084552

identyfier <https://www.gov.pl/zagospodarowanieprzestrzenne/app/StrefaPlanistyczna/PL.ZIPPZP.10797/060306-POG/1POG-7SO/20260317T084552>

przestrzen nazw PL.ZIPPZP.10797/060306-POG

lokalny id 1POG-7SO

wersja id 20260317T084552

poczatek wersji obiektu 2026-03-17T08:45:52

nazwa strefa otwarta

oznaczenie 7SO

symbol SO

obowiazuje od 2024-09-25

obowiazuje do obecnie

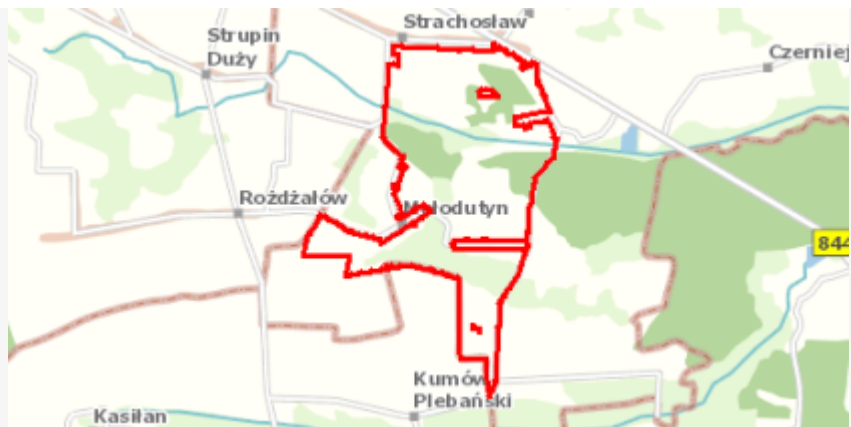
status w opracowaniu
<https://inspire.ec.europa.eu/codelist/ProcessStepGeneralValue/elaboration>

charakter ustalenia ogólnie wiążące
<https://inspire.ec.europa.eu/codelist/RegulationNatureValue/generallyBinding>

profil podstawowy teren rolnictwa z zakazem zabudowy
teren lasu
teren zieleni naturalnej
teren wód
teren komunikacji
teren ogrodów działkowych
teren infrastruktury technicznej

profil dodatkowy teren zieleni urządzonej

geometria



plan <https://www.gov.pl/zagospodarowanieprzestrzenne/app/AktPlanowaniaPrzestrzennego/PL.ZIPPZP.10797/060306-POG/1POG>

strefa planistyczna PL.ZIPPZP.10797_060306-POG_1POG-8SI_20251118T143110

identyfier <https://www.gov.pl/zagospodarowanieprzestrzenne/app/StrefaPlanistyczna/PL.ZIPPZP.10797/060306-POG/1POG-8SI/20251118T143110>

przestrzen nazw PL.ZIPPZP.10797/060306-POG

lokalny id 1POG-8SI

wersja id 20251118T143110

początek wersji obiektu 2025-11-18T14:31:10

nazwa strefa infrastrukturalna

oznaczenie 8SI

symbol SI

obowiązuje od 2025-06-10

obowiązuje do obecnie

status w opracowaniu
<https://inspire.ec.europa.eu/codelist/ProcessStepGeneralValue/elaboration>

charakter ustalenia ogólnie wiążące
<https://inspire.ec.europa.eu/codelist/RegulationNatureValue/generallyBinding>

profil podstawowy teren infrastruktury technicznej
teren komunikacji
teren ogrodów działkowych

profil dodatkowy teren usług
teren produkcji
teren zieleni urządzonej
teren zieleni naturalnej
teren lasu
teren wód

maksymalna nadziemna intensywność zabudowy 0.4

maksymalny udział powierzchni zabudowy 40%

maksymalna wysokość zabudowy 10.0 m

minimalny udział powierzchni biologicznie czynnej 20%

geometria



plan

<https://www.gov.pl/zagospodarowanieprzestrzenne/app/AktPlanowaniaPrzestrzennego/PL.ZIPPZP.10797/060306-POG/1POG>

strefa planistyczna

PL.ZIPPZP.10797_060306-POG_1POG-8SZ_20250612T080000

identyfier

<https://www.gov.pl/zagospodarowanieprzestrzenne/app/StrefaPlanistyczna/PL.ZIPPZP.10797/060306-POG/1POG-8SZ/20250612T080000>

przestrzen nazw

PL.ZIPPZP.10797/060306-POG

lokalny id

1POG-8SZ

wersja id

20250612T080000

początek wersji obiektu

2025-06-12T08:00

nazwa

strefa wielofunkcyjna z zabudową zagrodową

oznaczenie

8SZ

symbol

SZ

obowiązuje od

2025-06-09

obowiązuje do

obecnie

status

w opracowaniu
<https://inspire.ec.europa.eu/codelist/ProcessStepGeneralValue/elaboration>

charakter ustalenia

ogólnie wiążące
<https://inspire.ec.europa.eu/codelist/RegulationNatureValue/generallyBinding>

profil podstawowy

teren zabudowy zagrodowej
teren produkcji w gospodarstwach rolnych
teren akwakultury i obsługi rybactwa
teren komunikacji
teren zieleni urządzonej
teren ogrodów działkowych
teren infrastruktury technicznej

profil dodatkowy

teren usług
teren zieleni naturalnej
teren lasu
teren wód

maksymalna nadziemna intensywność zabudowy

0.8

maksymalny udział powierzchni zabudowy

60%

maksymalna wysokość zabudowy

15.0 m

minimalny udział powierzchni biologicznie czynnej 30%

geometria



plan <https://www.gov.pl/zagospodarowanieprzestrzenne/app/AktPlanowaniaPrzestrzennego/PL.ZIPPZP.10797/060306-POG/1POG>

strefa planistyczna PL.ZIPPZP.10797_060306-POG_1POG-8SJ_20250612T080000

identyfier <https://www.gov.pl/zagospodarowanieprzestrzenne/app/StrefaPlanistyczna/PL.ZIPPZP.10797/060306-POG/1POG-8SJ/20250612T080000>

przestrzen nazw PL.ZIPPZP.10797/060306-POG

lokalny id 1POG-8SJ

wersja id 20250612T080000

początek wersji obiektu 2025-06-12T08:00

nazwa strefa wielofunkcyjna z zabudową mieszkaniową jednorodzinną

oznaczenie 8SJ

symbol SJ

obowiązuje od 2025-06-10

obowiązuje do obecnie

status w opracowaniu
<https://inspire.ec.europa.eu/codelist/ProcessStepGeneralValue/elaboration>

charakter ustalenia ogólnie wiążące
<https://inspire.ec.europa.eu/codelist/RegulationNatureValue/generallyBinding>

profil podstawowy teren zabudowy mieszkaniowej jednorodzinnej
teren usług
teren komunikacji
teren zieleni urządzonej
teren ogrodów działkowych
teren infrastruktury technicznej

profil dodatkowy teren zabudowy letniskowej lub rekreacji indywidualnej
teren zieleni naturalnej
teren lasu
teren wód

maksymalna nadziemna intensywność zabudowy 0.9

maksymalny udział powierzchni zabudowy 40%

maksymalna wysokosc zabudowy 10.0 m

minimalny udzial powierzchni biologicznie czynnej 30%

geometria



plan <https://www.gov.pl/zagospodarowanieprzestrzenne/app/AktPlanowaniaPrzestrzennego/PL.ZIPPZP.10797/060306-POG/1POG>

strefa planistyczna PL.ZIPPZP.10797_060306-POG_1POG-8SU_20250612T080000

identfier <https://www.gov.pl/zagospodarowanieprzestrzenne/app/StrefaPlanistyczna/PL.ZIPPZP.10797/060306-POG/1POG-8SU/20250612T080000>

przestrzen nazw PL.ZIPPZP.10797/060306-POG

lokalny id 1POG-8SU

wersja id 20250612T080000

początek wersji obiektu 2025-06-12T08:00

nazwa strefa usługowa

oznaczenie 8SU

symbol SU

obowiązuje od 2025-06-09

obowiązuje do obecnie

status w opracowaniu
<https://inspire.ec.europa.eu/codelist/ProcessStepGeneralValue/elaboration>

charakter ustalenia ogólnie wiążące
<https://inspire.ec.europa.eu/codelist/RegulationNatureValue/generallyBinding>

profil podstawowy teren usług
teren komunikacji
teren zieleni urządzonej
teren ogrodów działkowych
teren infrastruktury technicznej

maksymalna nadziemna intensywnosc zabudowy 1.2

maksymalny udzial powierzchni zabudowy 40%

maksymalna wysokosc zabudowy 10.0 m

minimalny udzial powierzchni biologicznie czynnej 30%

geometria



plan

<https://www.gov.pl/zagospodarowanieprzestrzenne/app/AktPlanowaniaPrzestrzennego/PL.ZIPPZP.10797/060306-POG/1POG>

strefa planistyczna

PL.ZIPPZP.10797_060306-POG_1POG-8SN_20250924T074745

identyfier

<https://www.gov.pl/zagospodarowanieprzestrzenne/app/StrefaPlanistyczna/PL.ZIPPZP.10797/060306-POG/1POG-8SN/20250924T074745>

przestrzen nazw

PL.ZIPPZP.10797/060306-POG

lokalny id

1POG-8SN

wersja id

20250924T074745

poczatek wersji obiektu

2025-09-24T07:47:45

nazwa

strefa zieleni i rekreacji

oznaczenie

8SN

symbol

SN

obowiazuje od

2025-06-10

obowiazuje do

obecnie

status

w opracowaniu
<https://inspire.ec.europa.eu/codelist/ProcessStepGeneralValue/elaboration>

charakter ustalenia

ogólnie wiążące
<https://inspire.ec.europa.eu/codelist/RegulationNatureValue/generallyBinding>

profil podstawowy

teren zieleni urządzonej
teren plaży
teren wód
teren komunikacji
teren ogrodów działkowych
teren infrastruktury technicznej

profil dodatkowy

teren usług sportu i rekreacji
teren usług kultury i rozrywki
teren usług handlu detalicznego
teren usług gastronomii
teren usług turystyki
teren usług nauki
teren usług edukacji
teren usług zdrowia i pomocy społecznej
teren zieleni naturalnej
teren lasu

minimalny udział powierzchni

50%

biologicznie czynnej

geometria



plan

<https://www.gov.pl/zagospodarowanieprzestrzenne/app/AktPlanowaniaPrzestrzennego/PL.ZIPPZP.10797/060306-POG/1POG>

strefa planistyczna

PL.ZIPPZP.10797_060306-POG_1POG-8SC_20250612T080000

identyfier

<https://www.gov.pl/zagospodarowanieprzestrzenne/app/StrefaPlanistyczna/PL.ZIPPZP.10797/060306-POG/1POG-8SC/20250612T080000>

przestrzen nazw

PL.ZIPPZP.10797/060306-POG

lokalny id

1POG-8SC

wersja id

20250612T080000

początek wersji obiektu

2025-06-12T08:00

nazwa

strefa cmentarzy

oznaczenie

8SC

symbol

SC

obowiązuje od

2025-06-10

obowiązuje do

obecnie

status

w opracowaniu
<https://inspire.ec.europa.eu/codelist/ProcessStepGeneralValue/elaboration>

charakter ustalenia

ogólnie wiążące
<https://inspire.ec.europa.eu/codelist/RegulationNatureValue/generallyBinding>

profil podstawowy

teren cmentarza
teren komunikacji
teren zieleni urządzonej
teren ogrodów działkowych
teren infrastruktury technicznej

minimalny udział powierzchni biologicznie czynnej

80%

geometria



plan <https://www.gov.pl/zagospodarowanieprzestrzenne/app/AktPlanowaniaPrzestrzennego/PL.ZIPPZP.10797/060306-POG/1POG>

strefa planistyczna PL.ZIPPZP.10797_060306-POG_1POG-8SO_20260113T114028

identyfier <https://www.gov.pl/zagospodarowanieprzestrzenne/app/StrefaPlanistyczna/PL.ZIPPZP.10797/060306-POG/1POG-8SO/20260113T114028>

przestrzen nazw PL.ZIPPZP.10797/060306-POG

lokalny id 1POG-8SO

wersja id 20260113T114028

poczatek wersji obiektu 2026-01-13T11:40:28

nazwa strefa otwarta

oznaczenie 8SO

symbol SO

obowiazuje od 2024-09-25

obowiazuje do obecnie

status w opracowaniu
<https://inspire.ec.europa.eu/codelist/ProcessStepGeneralValue/elaboration>

charakter ustalenia ogólnie wiążące
<https://inspire.ec.europa.eu/codelist/RegulationNatureValue/generallyBinding>

profil podstawowy teren rolnictwa z zakazem zabudowy
teren lasu
teren zieleni naturalnej
teren wód
teren komunikacji
teren ogrodów działkowych
teren infrastruktury technicznej

profil dodatkowy teren elektrowni geotermalnej
teren zieleni urządzonej

geometria



plan <https://www.gov.pl/zagospodarowanieprzestrzenne/app/AktPlanowaniaPrzestrzennego/PL.ZIPPZP.10797/060306-POG/1POG>

strefa planistyczna PL.ZIPPZP.10797_060306-POG_1POG-9SJ_20250612T080000

identyfier <https://www.gov.pl/zagospodarowanieprzestrzenne/app/StrefaPlanistyczna/PL.ZIPPZP.10797/060306-POG/1POG-9SJ/20250612T080000>

przestrzen nazw PL.ZIPPZP.10797/060306-POG

lokalny id 1POG-9SJ

wersja id 20250612T080000

poczatek wersji obiektu 2025-06-12T08:00

nazwa strefa wielofunkcyjna z zabudową mieszkaniową jednorodzinną

oznaczenie 9SJ

symbol SJ

obowiazuje od 2025-06-09

obowiazuje do obecnie

status w opracowaniu
<https://inspire.ec.europa.eu/codelist/ProcessStepGeneralValue/elaboration>

charakter ustalenia ogólnie wiążące
<https://inspire.ec.europa.eu/codelist/RegulationNatureValue/generallyBinding>

profil podstawowy teren zabudowy mieszkaniowej jednorodzinnej
teren usług
teren komunikacji
teren zieleni urządzonej
teren ogrodów działkowych
teren infrastruktury technicznej

profil dodatkowy teren zabudowy letniskowej lub rekreacji indywidualnej
teren zieleni naturalnej
teren lasu
teren wód

maksymalna nadziemna intensywnosc zabudowy 0.9

maksymalny udzial powierzchni zabudowy 35%

maksymalna wysokosc zabudowy 10.0 m

minimalny udzial powierzchni

biologicznie czynnej 35%

geometria



plan

<https://www.gov.pl/zagospodarowanieprzestrzenne/app/AktPlanowaniaPrzestrzennego/PL.ZIPPZP.10797/060306-POG/1POG>

strefa planistyczna

PL.ZIPPZP.10797_060306-POG_1POG-9SZ_20250924T091835

identfier

<https://www.gov.pl/zagospodarowanieprzestrzenne/app/StrefaPlanistyczna/PL.ZIPPZP.10797/060306-POG/1POG-9SZ/20250924T091835>

przestrzen nazw

PL.ZIPPZP.10797/060306-POG

lokalny id

1POG-9SZ

wersja id

20250924T091835

początek wersji obiektu

2025-09-24T09:18:35

nazwa

strefa wielofunkcyjna z zabudową zagrodową

oznaczenie

9SZ

symbol

SZ

obowiązuje od

2025-06-09

obowiązuje do

obecnie

status

w opracowaniu
<https://inspire.ec.europa.eu/codelist/ProcessStepGeneralValue/elaboration>

charakter ustalenia

ogólnie wiążące
<https://inspire.ec.europa.eu/codelist/RegulationNatureValue/generallyBinding>

profil podstawowy

teren zabudowy zagrodowej
teren produkcji w gospodarstwach rolnych
teren akwakultury i obsługi rybactwa
teren komunikacji
teren zieleni urządzonej
teren ogrodów działkowych
teren infrastruktury technicznej

profil dodatkowy

teren usług
teren zieleni naturalnej
teren lasu
teren wód

maksymalna nadziemna intensywnosc zabudowy

0.8

maksymalny udział powierzchni zabudowy

60%

maksymalna wysokość zabudowy 15.0 m

minimalny udział powierzchni biologicznie czynnej 30%

geometria



plan <https://www.gov.pl/zagospodarowanieprzestrzenne/app/AktPlanowaniaPrzestrzennego/PL.ZIPPZP.10797/060306-POG/1POG>

strefa planistyczna PL.ZIPPZP.10797_060306-POG_1POG-9SU_20250924T092855

identyfikator <https://www.gov.pl/zagospodarowanieprzestrzenne/app/StrefaPlanistyczna/PL.ZIPPZP.10797/060306-POG/1POG-9SU/20250924T092855>

przestrzeń nazw PL.ZIPPZP.10797/060306-POG

lokalny id 1POG-9SU

wersja id 20250924T092855

początek wersji obiektu 2025-09-24T09:28:55

nazwa strefa usługowa

oznaczenie 9SU

symbol SU

obowiązuje od 2025-06-10

obowiązuje do obecnie

status w opracowaniu
<https://inspire.ec.europa.eu/codelist/ProcessStepGeneralValue/elaboration>

charakter ustalenia ogólnie wiążące
<https://inspire.ec.europa.eu/codelist/RegulationNatureValue/generallyBinding>

profil podstawowy teren usług
teren komunikacji
teren zieleni urządzonej
teren ogrodów działkowych
teren infrastruktury technicznej

profil dodatkowy teren elektrowni słonecznej
teren zieleni naturalnej
teren lasu
teren wód

maksymalna nadziemna intensywność zabudowy 1

maksymalny udział powierzchni zabudowy 50%

maksymalna wysokość zabudowy 12.0 m

minimalny udział powierzchni biologicznie czynnej 30%

geometria



plan <https://www.gov.pl/zagospodarowanieprzestrzenne/app/AktPlanowaniaPrzestrzennego/PL.ZIPPZP.10797/060306-POG/1POG>

strefa planistyczna PL.ZIPPZP.10797_060306-POG_1POG-9SI_20251118T143023

identyfikator <https://www.gov.pl/zagospodarowanieprzestrzenne/app/StrefaPlanistyczna/PL.ZIPPZP.10797/060306-POG/1POG-9SI/20251118T143023>

przestrzeń nazw PL.ZIPPZP.10797/060306-POG

lokalny id 1POG-9SI

wersja id 20251118T143023

początek wersji obiektu 2025-11-18T14:30:23

nazwa strefa infrastrukturalna

oznaczenie 9SI

symbol SI

obowiązuje od 2025-06-10

obowiązuje do obecnie

status w opracowaniu
<https://inspire.ec.europa.eu/codelist/ProcessStepGeneralValue/elaboration>

charakter ustalenia ogólnie wiążące
<https://inspire.ec.europa.eu/codelist/RegulationNatureValue/generallyBinding>

profil podstawowy teren infrastruktury technicznej
teren komunikacji
teren ogrodów działkowych

minimalny udział powierzchni biologicznie czynnej 20%

geometria



plan <https://www.gov.pl/zagospodarowanieprzestrzenne/app/AktPlanowaniaPrzestrzennego/PL.ZIPPZP.10797/060306-POG/1POG>

strefa planistyczna PL.ZIPPZP.10797_060306-POG_1POG-9SO_20250924T090914

identyfier <https://www.gov.pl/zagospodarowanieprzestrzenne/app/StrefaPlanistyczna/PL.ZIPPZP.10797/060306-POG/1POG-9SO/20250924T090914>

przestrzen nazw PL.ZIPPZP.10797/060306-POG

lokalny id 1POG-9SO

wersja id 20250924T090914

poczatek wersji obiektu 2025-09-24T09:09:14

nazwa strefa otwarta

oznaczenie 9SO

symbol SO

obowiazuje od 2025-09-11

obowiazuje do obecnie

status w opracowaniu
<https://inspire.ec.europa.eu/codelist/ProcessStepGeneralValue/elaboration>

charakter ustalenia ogólnie wiążące
<https://inspire.ec.europa.eu/codelist/RegulationNatureValue/generallyBinding>

profil podstawowy teren rolnictwa z zakazem zabudowy
teren lasu
teren zieleni naturalnej
teren wód
teren komunikacji
teren ogrodów działkowych
teren infrastruktury technicznej

geometria



plan <https://www.gov.pl/zagospodarowanieprzestrzenne/app/AktPlanowaniaPrzestrzennego/PL.ZIPPZP.10797/060306-POG/1POG>

strefa planistyczna PL.ZIPPZP.10797_060306-POG_1POG-10SZ_20250612T080000

identyfier <https://www.gov.pl/zagospodarowanieprzestrzenne/app/StrefaPlanistyczna/PL.ZIPPZP.10797/060306-POG/1POG-10SZ/20250612T080000>

przestrzen nazw PL.ZIPPZP.10797/060306-POG

lokalny id 1POG-10SZ

wersja id 20250612T080000

poczatek wersji obiektu 2025-06-12T08:00

nazwa strefa wielofunkcyjna z zabudową zagrodową

oznaczenie 10SZ

symbol SZ

obowiazuje od 2025-06-09

obowiazuje do obecnie

status w opracowaniu
<https://inspire.ec.europa.eu/codelist/ProcessStepGeneralValue/elaboration>

charakter ustalenia ogólnie wiążące
<https://inspire.ec.europa.eu/codelist/RegulationNatureValue/generallyBinding>

profil podstawowy teren zabudowy zagrodowej
teren produkcji w gospodarstwach rolnych
teren akwakultury i obsługi rybactwa
teren komunikacji
teren zieleni urządzonej
teren ogrodów działkowych
teren infrastruktury technicznej

profil dodatkowy teren usług
teren zieleni naturalnej
teren lasu
teren wód

maksymalna nadziemna intensywnosc zabudowy 0.8

maksymalny udzial powierzchni zabudowy 60%

maksymalna wysokosc zabudowy 15.0 m

minimalny udział powierzchni biologicznie czynnej 30%

geometria



plan <https://www.gov.pl/zagospodarowanieprzestrzenne/app/AktPlanowaniaPrzestrzennego/PL.ZIPPZP.10797/060306-POG/1POG>

strefa planistyczna PL.ZIPPZP.10797_060306-POG_1POG-10SU_20250612T080000

identyfier <https://www.gov.pl/zagospodarowanieprzestrzenne/app/StrefaPlanistyczna/PL.ZIPPZP.10797/060306-POG/1POG-10SU/20250612T080000>

przestrzen nazw PL.ZIPPZP.10797/060306-POG

lokalny id 1POG-10SU

wersja id 20250612T080000

początek wersji obiektu 2025-06-12T08:00

nazwa strefa usługowa

oznaczenie 10SU

symbol SU

obowiązuje od 2025-06-10

obowiązuje do obecnie

status w opracowaniu
<https://inspire.ec.europa.eu/codelist/ProcessStepGeneralValue/elaboration>

charakter ustalenia ogólnie wiążące
<https://inspire.ec.europa.eu/codelist/RegulationNatureValue/generallyBinding>

profil podstawowy teren usług
teren komunikacji
teren zieleni urządzonej
teren ogrodów działkowych
teren infrastruktury technicznej

profil dodatkowy teren składów i magazynów
teren elektrowni słonecznej
teren zieleni naturalnej
teren lasu
teren wód


maksymalna nadziemna intensywność zabudowy 1

maksymalny udział powierzchni zabudowy 50%

maksymalna wysokosc zabudowy 12.0 m

minimalny udzial powierzchni biologicznie czynnej 30%

geometria



plan <https://www.gov.pl/zagospodarowanieprzestrzenne/app/AktPlanowaniaPrzestrzennego/PL.ZIPPZP.10797/060306-POG/1POG>

strefa planistyczna PL.ZIPPZP.10797_060306-POG_1POG-10SJ_20250612T080000

identfier <https://www.gov.pl/zagospodarowanieprzestrzenne/app/StrefaPlanistyczna/PL.ZIPPZP.10797/060306-POG/1POG-10SJ/20250612T080000>

przestrzen nazw PL.ZIPPZP.10797/060306-POG

lokalny id 1POG-10SJ

wersja id 20250612T080000

początek wersji obiektu 2025-06-12T08:00

nazwa strefa wielofunkcyjna z zabudową mieszkaniową jednorodzinną

oznaczenie 10SJ

symbol SJ

obowiązuje od 2025-06-10

obowiązuje do obecnie

status w opracowaniu
<https://inspire.ec.europa.eu/codelist/ProcessStepGeneralValue/elaboration>

charakter ustalenia ogólnie wiążące
<https://inspire.ec.europa.eu/codelist/RegulationNatureValue/generallyBinding>

profil podstawowy teren zabudowy mieszkaniowej jednorodzinnej
teren usług
teren komunikacji
teren zieleni urządzonej
teren ogrodów działkowych
teren infrastruktury technicznej

profil dodatkowy teren zabudowy letniskowej lub rekreacji indywidualnej
teren zieleni naturalnej
teren lasu
teren wód

maksymalna nadziemna intensywnosc zabudowy 0.4

maksymalny udzial powierzchni

zabudowy	35%
maksymalna wysokosc zabudowy	10.0 m
minimalny udzial powierzchni biologicznie czynnej	35%

geometria



plan	https://www.gov.pl/zagospodarowanieprzestrzenne/app/AktPlanowaniaPrzestrzennego/PL.ZIPPZP.10797/060306-POG/1POG
-------------	---

strefa planistyczna	PL.ZIPPZP.10797_060306-POG_1POG-10SI_20251118T142904
----------------------------	--

identfier	https://www.gov.pl/zagospodarowanieprzestrzenne/app/StrefaPlanistyczna/PL.ZIPPZP.10797/060306-POG/1POG-10SI/20251118T142904
------------------	---

przestrzen nazw	PL.ZIPPZP.10797/060306-POG
------------------------	----------------------------

lokalny id	1POG-10SI
-------------------	-----------

wersja id	20251118T142904
------------------	-----------------

poczatek wersji obiektu	2025-11-18T14:29:04
--------------------------------	---------------------

nazwa	strefa infrastrukturalna
--------------	--------------------------

oznaczenie	10SI
-------------------	------

symbol	SI
---------------	----

obowiazuje od	2025-06-09
----------------------	------------

obowiazuje do	obecnie
----------------------	---------

status	w opracowaniu https://inspire.ec.europa.eu/codelist/ProcessStepGeneralValue/elaboration
---------------	--

charakter ustalenia	ogólnie wiążące https://inspire.ec.europa.eu/codelist/RegulationNatureValue/generallyBinding
----------------------------	--

profil podstawowy	teren infrastruktury technicznej teren komunikacji teren ogrodów działkowych
--------------------------	--

profil dodatkowy	teren usług teren produkcji teren zieleni urządzonej teren zieleni naturalnej teren lasu teren wód
-------------------------	---

maksymalna nadziemna intensywnosc zabudowy	0.4
---	-----

maksymalny udział powierzchni zabudowy 40%

maksymalna wysokość zabudowy 10.0 m

minimalny udział powierzchni biologicznie czynnej 20%

geometria



plan <https://www.gov.pl/zagospodarowanieprzestrzenne/app/AktPlanowaniaPrzestrzennego/PL.ZIPPZP.10797/060306-POG/1POG>

strefa planistyczna PL.ZIPPZP.10797_060306-POG_1POG-10SO_20250612T080000

identyfikator <https://www.gov.pl/zagospodarowanieprzestrzenne/app/StrefaPlanistyczna/PL.ZIPPZP.10797/060306-POG/1POG-10SO/20250612T080000>

przestrzeń nazw PL.ZIPPZP.10797/060306-POG

lokalny id 1POG-10SO

wersja id 20250612T080000

początek wersji obiektu 2025-06-12T08:00

nazwa strefa otwarta

oznaczenie 10SO

symbol SO

obowiązuje od 2025-09-11

obowiązuje do obecnie

status w opracowaniu
<https://inspire.ec.europa.eu/codelist/ProcessStepGeneralValue/elaboration>

charakter ustalenia ogólnie wiążące
<https://inspire.ec.europa.eu/codelist/RegulationNatureValue/generallyBinding>

profil podstawowy teren rolnictwa z zakazem zabudowy
teren lasu
teren zieleni naturalnej
teren wód
teren komunikacji
teren ogrodów działkowych
teren infrastruktury technicznej

geometria



plan <https://www.gov.pl/zagospodarowanieprzestrzenne/app/AktPlanowaniaPrzestrzennego/PL.ZIPPZP.10797/060306-POG/1POG>

strefa planistyczna PL.ZIPPZP.10797_060306-POG_1POG-11SZ_20250612T080000

identyfier <https://www.gov.pl/zagospodarowanieprzestrzenne/app/StrefaPlanistyczna/PL.ZIPPZP.10797/060306-POG/1POG-11SZ/20250612T080000>

przestrzen nazw PL.ZIPPZP.10797/060306-POG

lokalny id 1POG-11SZ

wersja id 20250612T080000

poczatek wersji obiektu 2025-06-12T08:00

nazwa strefa wielofunkcyjna z zabudową zagrodową

oznaczenie 11SZ

symbol SZ

obowiazuje od 2025-06-10

obowiazuje do obecnie

status w opracowaniu
<https://inspire.ec.europa.eu/codelist/ProcessStepGeneralValue/elaboration>

charakter ustalenia ogólnie wiążące
<https://inspire.ec.europa.eu/codelist/RegulationNatureValue/generallyBinding>

profil podstawowy teren zabudowy zagrodowej
teren produkcji w gospodarstwach rolnych
teren akwakultury i obsługi rybactwa
teren komunikacji
teren zieleni urządzonej
teren ogrodów działkowych
teren infrastruktury technicznej

profil dodatkowy teren usług
teren zieleni naturalnej
teren lasu
teren wód

maksymalna nadziemna intensywnosc zabudowy 0.8

maksymalny udzial powierzchni zabudowy 60%

maksymalna wysokosc zabudowy 15.0 m

minimalny udział powierzchni biologicznie czynnej 30%

geometria



plan <https://www.gov.pl/zagospodarowanieprzestrzenne/app/AktPlanowaniaPrzestrzennego/PL.ZIPPZP.10797/060306-POG/1POG>

strefa planistyczna PL.ZIPPZP.10797_060306-POG_1POG-11SU_20250612T080000

identyfier <https://www.gov.pl/zagospodarowanieprzestrzenne/app/StrefaPlanistyczna/PL.ZIPPZP.10797/060306-POG/1POG-11SU/20250612T080000>

przestrzen nazw PL.ZIPPZP.10797/060306-POG

lokalny id 1POG-11SU

wersja id 20250612T080000

początek wersji obiektu 2025-06-12T08:00

nazwa strefa usługowa

oznaczenie 11SU

symbol SU

obowiązuje od 2025-06-10

obowiązuje do obecnie

status w opracowaniu
<https://inspire.ec.europa.eu/codelist/ProcessStepGeneralValue/elaboration>

charakter ustalenia ogólnie wiążące
<https://inspire.ec.europa.eu/codelist/RegulationNatureValue/generallyBinding>

profil podstawowy teren usług
teren komunikacji
teren zieleni urządzonej
teren ogrodów działkowych
teren infrastruktury technicznej

profil dodatkowy teren składów i magazynów
teren elektrowni słonecznej
teren zieleni naturalnej
teren lasu
teren wód

maksymalna nadziemna intensywność zabudowy 1

maksymalny udział powierzchni zabudowy 50%

maksymalna wysokosc zabudowy 12.0 m

minimalny udzial powierzchni biologicznie czynnej 30%

geometria



plan <https://www.gov.pl/zagospodarowanieprzestrzenne/app/AktPlanowaniaPrzestrzennego/PL.ZIPPZP.10797/060306-POG/1POG>

strefa planistyczna PL.ZIPPZP.10797_060306-POG_1POG-11SJ_20250924T080630

identfier <https://www.gov.pl/zagospodarowanieprzestrzenne/app/StrefaPlanistyczna/PL.ZIPPZP.10797/060306-POG/1POG-11SJ/20250924T080630>

przestrzen nazw PL.ZIPPZP.10797/060306-POG

lokalny id 1POG-11SJ

wersja id 20250924T080630

początek wersji obiektu 2025-09-24T08:06:30

nazwa strefa wielofunkcyjna z zabudową mieszkaniową jednorodzinną

oznaczenie 11SJ

symbol SJ

obowiązuje od 2025-06-10

obowiązuje do obecnie

status w opracowaniu
<https://inspire.ec.europa.eu/codelist/ProcessStepGeneralValue/elaboration>

charakter ustalenia ogólnie wiążące
<https://inspire.ec.europa.eu/codelist/RegulationNatureValue/generallyBinding>

profil podstawowy teren zabudowy mieszkaniowej jednorodzinnej
teren usług
teren komunikacji
teren zieleni urządzonej
teren ogrodów działkowych
teren infrastruktury technicznej

profil dodatkowy teren zabudowy letniskowej lub rekreacji indywidualnej
teren zieleni naturalnej
teren lasu
teren wód

maksymalna nadziemna intensywnosc zabudowy 0.4

maksymalny udzial powierzchni

zabudowy	35%
maksymalna wysokosc zabudowy	10.0 m
minimalny udzial powierzchni biologicznie czynnej	35%
geometria	
plan	https://www.gov.pl/zagospodarowanieprzestrzenne/app/AktPlanowaniaPrzestrzennego/PL.ZIPPZP.10797/060306-POG/1POG
strefa planistyczna	PL.ZIPPZP.10797_060306-POG_1POG-11SI_20251118T142742
identfier	https://www.gov.pl/zagospodarowanieprzestrzenne/app/StrefaPlanistyczna/PL.ZIPPZP.10797/060306-POG/1POG-11SI/20251118T142742
przestrzen nazw	PL.ZIPPZP.10797/060306-POG
lokalny id	1POG-11SI
wersja id	20251118T142742
poczatek wersji obiektu	2025-11-18T14:27:42
nazwa	strefa infrastrukturalna
oznaczenie	11SI
symbol	SI
obowiazuje od	2025-06-10
obowiazuje do	obecnie
status	w opracowaniu https://inspire.ec.europa.eu/codelist/ProcessStepGeneralValue/elaboration
charakter ustalenia	ogólnie wiążące https://inspire.ec.europa.eu/codelist/RegulationNatureValue/generallyBinding
profil podstawowy	teren infrastruktury technicznej teren komunikacji teren ogrodów działkowych
profil dodatkowy	teren usług teren zieleni urządzonej teren zieleni naturalnej teren lasu teren wód
maksymalna nadziemna intensywnosc zabudowy	0.4
maksymalny udzial powierzchni	

zabudowy 40%

maksymalna wysokość zabudowy 6.0 m

minimalny udział powierzchni biologicznie czynnej 20%

geometria



plan <https://www.gov.pl/zagospodarowanieprzestrzenne/app/AktPlanowaniaPrzestrzennego/PL.ZIPPZP.10797/060306-POG/1POG>

strefa planistyczna PL.ZIPPZP.10797_060306-POG_1POG-11SO_20250612T080000

identyfikator <https://www.gov.pl/zagospodarowanieprzestrzenne/app/StrefaPlanistyczna/PL.ZIPPZP.10797/060306-POG/1POG-11SO/20250612T080000>

przestrzeń nazw PL.ZIPPZP.10797/060306-POG

lokalny id 1POG-11SO

wersja id 20250612T080000

początek wersji obiektu 2025-06-12T08:00

nazwa strefa otwarta

oznaczenie 11SO

symbol SO

obowiązuje od 2025-09-11

obowiązuje do obecnie

status w opracowaniu
<https://inspire.ec.europa.eu/codelist/ProcessStepGeneralValue/elaboration>

charakter ustalenia ogólnie wiążące
<https://inspire.ec.europa.eu/codelist/RegulationNatureValue/generallyBinding>

profil podstawowy teren rolnictwa z zakazem zabudowy
teren lasu
teren zieleni naturalnej
teren wód
teren komunikacji
teren ogrodów działkowych
teren infrastruktury technicznej

geometria



plan <https://www.gov.pl/zagospodarowanieprzestrzenne/app/AktPlanowaniaPrzestrzennego/PL.ZIPPZP.10797/060306-POG/1POG>

strefa planistyczna PL.ZIPPZP.10797_060306-POG_1POG-12SZ_20250612T080000

identyfier <https://www.gov.pl/zagospodarowanieprzestrzenne/app/StrefaPlanistyczna/PL.ZIPPZP.10797/060306-POG/1POG-12SZ/20250612T080000>

przestrzen nazw PL.ZIPPZP.10797/060306-POG

lokalny id 1POG-12SZ

wersja id 20250612T080000

poczatek wersji obiektu 2025-06-12T08:00

nazwa strefa wielofunkcyjna z zabudową zagrodową

oznaczenie 12SZ

symbol SZ

obowiazuje od 2025-06-10

obowiazuje do obecnie

status w opracowaniu
<https://inspire.ec.europa.eu/codelist/ProcessStepGeneralValue/elaboration>

charakter ustalenia ogólnie wiążące
<https://inspire.ec.europa.eu/codelist/RegulationNatureValue/generallyBinding>

profil podstawowy teren zabudowy zagrodowej
teren produkcji w gospodarstwach rolnych
teren akwakultury i obsługi rybactwa
teren komunikacji
teren zieleni urządzonej
teren ogrodów działkowych
teren infrastruktury technicznej

profil dodatkowy teren usług
teren zieleni naturalnej
teren lasu
teren wód

maksymalna nadziemna intensywnosc zabudowy 0.6

maksymalny udzial powierzchni zabudowy 50%

maksymalna wysokosc zabudowy 15.0 m

minimalny udział powierzchni biologicznie czynnej 35%

geometria



plan <https://www.gov.pl/zagospodarowanieprzestrzenne/app/AktPlanowaniaPrzestrzennego/PL.ZIPPZP.10797/060306-POG/1POG>

strefa planistyczna PL.ZIPPZP.10797_060306-POG_1POG-12SU_20250612T080000

identyfier <https://www.gov.pl/zagospodarowanieprzestrzenne/app/StrefaPlanistyczna/PL.ZIPPZP.10797/060306-POG/1POG-12SU/20250612T080000>

przestrzen nazw PL.ZIPPZP.10797/060306-POG

lokalny id 1POG-12SU

wersja id 20250612T080000

początek wersji obiektu 2025-06-12T08:00

nazwa strefa usługowa

oznaczenie 12SU

symbol SU

obowiązuje od 2025-06-10

obowiązuje do obecnie

status w opracowaniu
<https://inspire.ec.europa.eu/codelist/ProcessStepGeneralValue/elaboration>

charakter ustalenia ogólnie wiążące
<https://inspire.ec.europa.eu/codelist/RegulationNatureValue/generallyBinding>

profil podstawowy teren usług
teren komunikacji
teren zieleni urządzonej
teren ogrodów działkowych
teren infrastruktury technicznej

profil dodatkowy teren składów i magazynów
teren elektrowni słonecznej
teren zieleni naturalnej
teren lasu
teren wód


maksymalna nadziemna intensywność zabudowy 1

maksymalny udział powierzchni zabudowy 50%

maksymalna wysokosc zabudowy 12.0 m

minimalny udzial powierzchni biologicznie czynnej 30%

geometria



plan <https://www.gov.pl/zagospodarowanieprzestrzenne/app/AktPlanowaniaPrzestrzennego/PL.ZIPPZP.10797/060306-POG/1POG>

strefa planistyczna PL.ZIPPZP.10797_060306-POG_1POG-12SJ_20250926T125808

identfier <https://www.gov.pl/zagospodarowanieprzestrzenne/app/StrefaPlanistyczna/PL.ZIPPZP.10797/060306-POG/1POG-12SJ/20250926T125808>

przestrzen nazw PL.ZIPPZP.10797/060306-POG

lokalny id 1POG-12SJ

wersja id 20250926T125808

początek wersji obiektu 2025-09-26T12:58:08

nazwa strefa wielofunkcyjna z zabudową mieszkaniową jednorodzinną

oznaczenie 12SJ

symbol SJ

obowiązuje od 2025-06-10

obowiązuje do obecnie

status w opracowaniu
<https://inspire.ec.europa.eu/codelist/ProcessStepGeneralValue/elaboration>

charakter ustalenia ogólnie wiążące
<https://inspire.ec.europa.eu/codelist/RegulationNatureValue/generallyBinding>

profil podstawowy teren zabudowy mieszkaniowej jednorodzinnej
teren usług
teren komunikacji
teren zieleni urządzonej
teren ogrodów działkowych
teren infrastruktury technicznej

profil dodatkowy teren zabudowy letniskowej lub rekreacji indywidualnej
teren zieleni naturalnej
teren lasu
teren wód

maksymalna nadziemna intensywnosc zabudowy 0.6

maksymalny udzial powierzchni

zabudowy	40%
maksymalna wysokosc zabudowy	10.0 m
minimalny udzial powierzchni biologicznie czynnej	30%

geometria



plan	https://www.gov.pl/zagospodarowanieprzestrzenne/app/AktPlanowaniaPrzestrzennego/PL.ZIPPZP.10797/060306-POG/1POG
-------------	---

strefa planistyczna	PL.ZIPPZP.10797_060306-POG_1POG-12SI_20251118T142656
----------------------------	--

identfier	https://www.gov.pl/zagospodarowanieprzestrzenne/app/StrefaPlanistyczna/PL.ZIPPZP.10797/060306-POG/1POG-12SI/20251118T142656
------------------	---

przestrzen nazw	PL.ZIPPZP.10797/060306-POG
------------------------	----------------------------

lokalny id	1POG-12SI
-------------------	-----------

wersja id	20251118T142656
------------------	-----------------

poczatek wersji obiektu	2025-11-18T14:26:56
--------------------------------	---------------------

nazwa	strefa infrastrukturalna
--------------	--------------------------

oznaczenie	12SI
-------------------	------

symbol	SI
---------------	----

obowiazuje od	2025-06-10
----------------------	------------

obowiazuje do	obecnie
----------------------	---------

status	w opracowaniu https://inspire.ec.europa.eu/codelist/ProcessStepGeneralValue/elaboration
---------------	--

charakter ustalenia	ogólnie wiążące https://inspire.ec.europa.eu/codelist/RegulationNatureValue/generallyBinding
----------------------------	--

profil podstawowy	teren infrastruktury technicznej teren komunikacji teren ogrodów działkowych
--------------------------	--

maksymalna nadziemna intensywnosc zabudowy	0.4
---	-----

maksymalny udzial powierzchni zabudowy	40%
---	-----

maksymalna wysokosc zabudowy	6.0 m
-------------------------------------	-------

minimalny udzial powierzchni biologicznie czynnej	20%
--	-----

geometria



plan

<https://www.gov.pl/zagospodarowanieprzestrzenne/app/AktPlanowaniaPrzestrzennego/PL.ZIPPZP.10797/060306-POG/1POG>

strefa planistyczna

PL.ZIPPZP.10797_060306-POG_1POG-12SO_20250612T080000

identyfier

<https://www.gov.pl/zagospodarowanieprzestrzenne/app/StrefaPlanistyczna/PL.ZIPPZP.10797/060306-POG/1POG-12SO/20250612T080000>

przestrzen nazw

PL.ZIPPZP.10797/060306-POG

lokalny id

1POG-12SO

wersja id

20250612T080000

poczatek wersji obiektu

2025-06-12T08:00

nazwa

strefa otwarta

oznaczenie

12SO

symbol

SO

obowiazuje od

2025-09-11

obowiazuje do

obecnie

status

w opracowaniu
<https://inspire.ec.europa.eu/codelist/ProcessStepGeneralValue/elaboration>

charakter ustalenia

ogólnie wiążące
<https://inspire.ec.europa.eu/codelist/RegulationNatureValue/generallyBinding>

profil podstawowy

teren rolnictwa z zakazem zabudowy
teren lasu
teren zieleni naturalnej
teren wód
teren komunikacji
teren ogrodów działkowych
teren infrastruktury technicznej

geometria



plan <https://www.gov.pl/zagospodarowanieprzestrzenne/app/AktPlanowaniaPrzestrzennego/PL.ZIPPZP.10797/060306-POG/1POG>

strefa planistyczna PL.ZIPPZP.10797_060306-POG_1POG-13SZ_20250612T080000

identyfier <https://www.gov.pl/zagospodarowanieprzestrzenne/app/StrefaPlanistyczna/PL.ZIPPZP.10797/060306-POG/1POG-13SZ/20250612T080000>

przestrzen nazw PL.ZIPPZP.10797/060306-POG

lokalny id 1POG-13SZ

wersja id 20250612T080000

początek wersji obiektu 2025-06-12T08:00

nazwa strefa wielofunkcyjna z zabudową zagrodową

oznaczenie 13SZ

symbol SZ

obowiązuje od 2025-06-10

obowiązuje do obecnie

status w opracowaniu
<https://inspire.ec.europa.eu/codelist/ProcessStepGeneralValue/elaboration>

charakter ustalenia ogólnie wiążące
<https://inspire.ec.europa.eu/codelist/RegulationNatureValue/generallyBinding>

profil podstawowy
teren zabudowy zagrodowej
teren produkcji w gospodarstwach rolnych
teren akwakultury i obsługi rybactwa
teren komunikacji
teren zieleni urządzonej
teren ogrodów działkowych
teren infrastruktury technicznej

profil dodatkowy
teren usług
teren zieleni naturalnej
teren lasu
teren wód


maksymalna nadziemna intensywność zabudowy 0.6

maksymalny udział powierzchni zabudowy 50%

maksymalna wysokość zabudowy 15.0 m

minimalny udział powierzchni biologicznie czynnej 35%

geometria



plan <https://www.gov.pl/zagospodarowanieprzestrzenne/app/AktPlanowaniaPrzestrzennego/PL.ZIPPZP.10797/060306-POG/1POG>

strefa planistyczna PL.ZIPPZP.10797_060306-POG_1POG-13SU_20250612T080000

identyfier <https://www.gov.pl/zagospodarowanieprzestrzenne/app/StrefaPlanistyczna/PL.ZIPPZP.10797/060306-POG/1POG-13SU/20250612T080000>

przestrzen nazw PL.ZIPPZP.10797/060306-POG

lokalny id 1POG-13SU

wersja id 20250612T080000

początek wersji obiektu 2025-06-12T08:00

nazwa strefa usługowa

oznaczenie 13SU

symbol SU

obowiązuje od 2025-06-10

obowiązuje do obecnie

status w opracowaniu
<https://inspire.ec.europa.eu/codelist/ProcessStepGeneralValue/elaboration>

charakter ustalenia ogólnie wiążące
<https://inspire.ec.europa.eu/codelist/RegulationNatureValue/generallyBinding>

profil podstawowy teren usług
teren komunikacji
teren zieleni urządzonej
teren ogrodów działkowych
teren infrastruktury technicznej

profil dodatkowy teren zieleni naturalnej
teren lasu
teren wód

maksymalna nadziemna intensywność zabudowy 1

maksymalny udział powierzchni zabudowy 50%

maksymalna wysokość zabudowy 12.0 m

minimalny udział powierzchni biologicznie czynnej 30%

geometria



plan <https://www.gov.pl/zagospodarowanieprzestrzenne/app/AktPlanowaniaPrzestrzennego/PL.ZIPPZP.10797/060306-POG/1POG>

strefa planistyczna PL.ZIPPZP.10797_060306-POG_1POG-13SJ_20250612T080000

identyfier <https://www.gov.pl/zagospodarowanieprzestrzenne/app/StrefaPlanistyczna/PL.ZIPPZP.10797/060306-POG/1POG-13SJ/20250612T080000>

przestrzen nazw PL.ZIPPZP.10797/060306-POG

lokalny id 1POG-13SJ

wersja id 20250612T080000

początek wersji obiektu 2025-06-12T08:00

nazwa strefa wielofunkcyjna z zabudową mieszkaniową jednorodzinną

oznaczenie 13SJ

symbol SJ

obowiązuje od 2025-06-10

obowiązuje do obecnie

status w opracowaniu
<https://inspire.ec.europa.eu/codelist/ProcessStepGeneralValue/elaboration>

charakter ustalenia ogólnie wiążące
<https://inspire.ec.europa.eu/codelist/RegulationNatureValue/generallyBinding>

profil podstawowy teren zabudowy mieszkaniowej jednorodzinnej
teren usług
teren komunikacji
teren zieleni urządzonej
teren ogrodów działkowych
teren infrastruktury technicznej

profil dodatkowy teren zabudowy letniskowej lub rekreacji indywidualnej
teren zieleni naturalnej
teren lasu
teren wód

maksymalna nadziemna intensywność zabudowy 0.6

maksymalny udział powierzchni zabudowy 40%

maksymalna wysokosc zabudowy 10.0 m

minimalny udzial powierzchni biologicznie czynnej 30%

geometria



plan <https://www.gov.pl/zagospodarowanieprzestrzenne/app/AktPlanowaniaPrzestrzennego/PL.ZIPPZP.10797/060306-POG/1POG>

strefa planistyczna PL.ZIPPZP.10797_060306-POG_1POG-13SI_20250612T080000

identfier <https://www.gov.pl/zagospodarowanieprzestrzenne/app/StrefaPlanistyczna/PL.ZIPPZP.10797/060306-POG/1POG-13SI/20250612T080000>

przestrzen nazw PL.ZIPPZP.10797/060306-POG

lokalny id 1POG-13SI

wersja id 20250612T080000

początek wersji obiektu 2025-06-12T08:00

nazwa strefa infrastrukturalna

oznaczenie 13SI

symbol SI

obowiązuje od 2025-06-09

obowiązuje do obecnie

status w opracowaniu
<https://inspire.ec.europa.eu/codelist/ProcessStepGeneralValue/elaboration>

charakter ustalenia ogólnie wiążące
<https://inspire.ec.europa.eu/codelist/RegulationNatureValue/generallyBinding>

profil podstawowy teren infrastruktury technicznej
teren komunikacji
teren ogrodów działkowych

maksymalna nadziemna intensywnosc zabudowy 0.4

maksymalny udzial powierzchni zabudowy 40%

maksymalna wysokosc zabudowy 6.0 m

minimalny udzial powierzchni biologicznie czynnej 20%

geometria



plan <https://www.gov.pl/zagospodarowanieprzestrzenne/app/AktPlanowaniaPrzestrzennego/PL.ZIPPZP.10797/060306-POG/1POG>

strefa planistyczna PL.ZIPPZP.10797_060306-POG_1POG-13SO_20250612T080000

identyfier <https://www.gov.pl/zagospodarowanieprzestrzenne/app/StrefaPlanistyczna/PL.ZIPPZP.10797/060306-POG/1POG-13SO/20250612T080000>

przestrzen nazw PL.ZIPPZP.10797/060306-POG

lokalny id 1POG-13SO

wersja id 20250612T080000

poczatek wersji obiektu 2025-06-12T08:00

nazwa strefa otwarta

oznaczenie 13SO

symbol SO

obowiazuje od 2025-09-11

obowiazuje do obecnie

status w opracowaniu
<https://inspire.ec.europa.eu/codelist/ProcessStepGeneralValue/elaboration>

charakter ustalenia ogólnie wiążące
<https://inspire.ec.europa.eu/codelist/RegulationNatureValue/generallyBinding>

profil podstawowy teren rolnictwa z zakazem zabudowy
teren lasu
teren zieleni naturalnej
teren wód
teren komunikacji
teren ogrodów działkowych
teren infrastruktury technicznej

geometria



plan <https://www.gov.pl/zagospodarowanieprzestrzenne/app/AktPlanowaniaPrzestrzennego/PL.ZIPPZP.10797/060306-POG/1POG>

strefa planistyczna PL.ZIPPZP.10797_060306-POG_1POG-14SZ_20250612T080000

identyfier <https://www.gov.pl/zagospodarowanieprzestrzenne/app/StrefaPlanistyczna/PL.ZIPPZP.10797/060306-POG/1POG-14SZ/20250612T080000>

przestrzen nazw PL.ZIPPZP.10797/060306-POG

lokalny id 1POG-14SZ

wersja id 20250612T080000

poczatek wersji obiektu 2025-06-12T08:00

nazwa strefa wielofunkcyjna z zabudową zagrodową

oznaczenie 14SZ

symbol SZ

obowiazuje od 2025-06-10

obowiazuje do obecnie

status w opracowaniu
<https://inspire.ec.europa.eu/codelist/ProcessStepGeneralValue/elaboration>

charakter ustalenia ogólnie wiążące
<https://inspire.ec.europa.eu/codelist/RegulationNatureValue/generallyBinding>

profil podstawowy teren zabudowy zagrodowej
teren produkcji w gospodarstwach rolnych
teren akwakultury i obsługi rybactwa
teren komunikacji
teren zieleni urządzonej
teren ogrodów działkowych
teren infrastruktury technicznej

profil dodatkowy teren wielkotowarowej produkcji rolnej
teren usług
teren zieleni naturalnej
teren lasu
teren wód

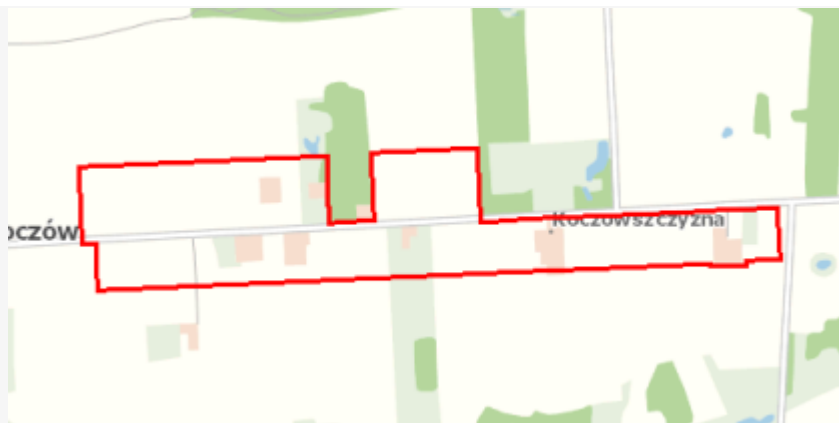
maksymalna nadziemna intensywnosc zabudowy 0.8

maksymalny udzial powierzchni zabudowy 60%

maksymalna wysokość zabudowy 15.0 m

minimalny udział powierzchni biologicznie czynnej 30%

geometria



plan <https://www.gov.pl/zagospodarowanieprzestrzenne/app/AktPlanowaniaPrzestrzennego/PL.ZIPPZP.10797/060306-POG/1POG>

strefa planistyczna PL.ZIPPZP.10797_060306-POG_1POG-14SU_20250612T080000

identyfikator <https://www.gov.pl/zagospodarowanieprzestrzenne/app/StrefaPlanistyczna/PL.ZIPPZP.10797/060306-POG/1POG-14SU/20250612T080000>

przestrzeń nazw PL.ZIPPZP.10797/060306-POG

lokalny id 1POG-14SU

wersja id 20250612T080000

początek wersji obiektu 2025-06-12T08:00

nazwa strefa usługowa

oznaczenie 14SU

symbol SU

obowiązuje od 2025-06-10

obowiązuje do obecnie

status w opracowaniu
<https://inspire.ec.europa.eu/codelist/ProcessStepGeneralValue/elaboration>

charakter ustalenia ogólnie wiążące
<https://inspire.ec.europa.eu/codelist/RegulationNatureValue/generallyBinding>

profil podstawowy teren usług
teren komunikacji
teren zieleni urządzonej
teren ogrodów działkowych
teren infrastruktury technicznej

profil dodatkowy teren zieleni naturalnej
teren lasu
teren wód

maksymalna nadziemna intensywność zabudowy 1

maksymalny udział powierzchni zabudowy 50%

maksymalna wysokosc zabudowy 12.0 m

minimalny udzial powierzchni biologicznie czynnej 30%

geometria



plan <https://www.gov.pl/zagospodarowanieprzestrzenne/app/AktPlanowaniaPrzestrzennego/PL.ZIPPZP.10797/060306-POG/1POG>

strefa planistyczna PL.ZIPPZP.10797_060306-POG_1POG-14SJ_20250612T080000

identfier <https://www.gov.pl/zagospodarowanieprzestrzenne/app/StrefaPlanistyczna/PL.ZIPPZP.10797/060306-POG/1POG-14SJ/20250612T080000>

przestrzen nazw PL.ZIPPZP.10797/060306-POG

lokalny id 1POG-14SJ

wersja id 20250612T080000

początek wersji obiektu 2025-06-12T08:00

nazwa strefa wielofunkcyjna z zabudową mieszkaniową jednorodzinną

oznaczenie 14SJ

symbol SJ

obowiązuje od 2025-06-10

obowiązuje do obecnie

status w opracowaniu
<https://inspire.ec.europa.eu/codelist/ProcessStepGeneralValue/elaboration>

charakter ustalenia ogólnie wiążące
<https://inspire.ec.europa.eu/codelist/RegulationNatureValue/generallyBinding>

profil podstawowy teren zabudowy mieszkaniowej jednorodzinnej
teren usług
teren komunikacji
teren zieleni urządzonej
teren ogrodów działkowych
teren infrastruktury technicznej

profil dodatkowy teren zabudowy letniskowej lub rekreacji indywidualnej
teren zieleni naturalnej
teren lasu
teren wód

maksymalna nadziemna intensywnosc zabudowy 0.6

maksymalny udzial powierzchni

zabudowy	40%
maksymalna wysokość zabudowy	10.0 m
minimalny udział powierzchni biologicznie czynnej	30%

geometria



plan	https://www.gov.pl/zagospodarowanieprzestrzenne/app/AktPlanowaniaPrzestrzennego/PL.ZIPPZP.10797/060306-POG/1POG
-------------	---

strefa planistyczna	PL.ZIPPZP.10797_060306-POG_1POG-14SO_20250924T091331
----------------------------	--

identyfikator	https://www.gov.pl/zagospodarowanieprzestrzenne/app/StrefaPlanistyczna/PL.ZIPPZP.10797/060306-POG/1POG-14SO/20250924T091331
----------------------	---

przestrzeń nazw	PL.ZIPPZP.10797/060306-POG
------------------------	----------------------------

lokalny id	1POG-14SO
-------------------	-----------

wersja id	20250924T091331
------------------	-----------------

początek wersji obiektu	2025-09-24T09:13:31
--------------------------------	---------------------

nazwa	strefa otwarta
--------------	----------------

oznaczenie	14SO
-------------------	------

symbol	SO
---------------	----

obowiązuje od	2025-09-11
----------------------	------------

obowiązuje do	obecnie
----------------------	---------

status	w opracowaniu https://inspire.ec.europa.eu/codelist/ProcessStepGeneralValue/elaboration
---------------	--

charakter ustalenia	ogólnie wiążące https://inspire.ec.europa.eu/codelist/RegulationNatureValue/generallyBinding
----------------------------	--

profil podstawowy	teren rolnictwa z zakazem zabudowy teren lasu teren zieleni naturalnej teren wód teren komunikacji teren ogrodów działkowych teren infrastruktury technicznej
--------------------------	---

geometria



plan <https://www.gov.pl/zagospodarowanieprzestrzenne/app/AktPlanowaniaPrzestrzennego/PL.ZIPPZP.10797/060306-POG/1POG>

strefa planistyczna PL.ZIPPZP.10797_060306-POG_1POG-14SI_20251118T142505

identyfier <https://www.gov.pl/zagospodarowanieprzestrzenne/app/StrefaPlanistyczna/PL.ZIPPZP.10797/060306-POG/1POG-14SI/20251118T142505>

przestrzen nazw PL.ZIPPZP.10797/060306-POG

lokalny id 1POG-14SI

wersja id 20251118T142505

początek wersji obiektu 2025-11-18T14:25:05

nazwa strefa infrastrukturalna

oznaczenie 14SI

symbol SI

obowiązuje od 2025-06-10

obowiązuje do obecnie

status w opracowaniu
<https://inspire.ec.europa.eu/codelist/ProcessStepGeneralValue/elaboration>

charakter ustalenia ogólnie wiążące
<https://inspire.ec.europa.eu/codelist/RegulationNatureValue/generallyBinding>

profil podstawowy teren infrastruktury technicznej
teren komunikacji
teren ogrodów działkowych

maksymalna nadziemna intensywność zabudowy 0.4

maksymalny udział powierzchni zabudowy 40%

maksymalna wysokość zabudowy 6.0 m

minimalny udział powierzchni biologicznie czynnej 20%

geometria



plan <https://www.gov.pl/zagospodarowanieprzestrzenne/app/AktPlanowaniaPrzestrzennego/PL.ZIPPZP.10797/060306-POG/1POG>

strefa planistyczna PL.ZIPPZP.10797_060306-POG_1POG-15SZ_20250924T113318

identyfier <https://www.gov.pl/zagospodarowanieprzestrzenne/app/StrefaPlanistyczna/PL.ZIPPZP.10797/060306-POG/1POG-15SZ/20250924T113318>

przestrzen nazw PL.ZIPPZP.10797/060306-POG

lokalny id 1POG-15SZ

wersja id 20250924T113318

poczatek wersji obiektu 2025-09-24T11:33:18

nazwa strefa wielofunkcyjna z zabudową zagrodową

oznaczenie 15SZ

symbol SZ

obowiazuje od 2025-06-10

obowiazuje do obecnie

status w opracowaniu
<https://inspire.ec.europa.eu/codelist/ProcessStepGeneralValue/elaboration>

charakter ustalenia ogólnie wiążące
<https://inspire.ec.europa.eu/codelist/RegulationNatureValue/generallyBinding>

profil podstawowy teren zabudowy zagrodowej
teren produkcji w gospodarstwach rolnych
teren akwakultury i obsługi rybactwa
teren komunikacji
teren zieleni urządzonej
teren ogrodów działkowych
teren infrastruktury technicznej

profil dodatkowy teren wielkotowarowej produkcji rolnej
teren usług
teren zieleni naturalnej
teren lasu
teren wód

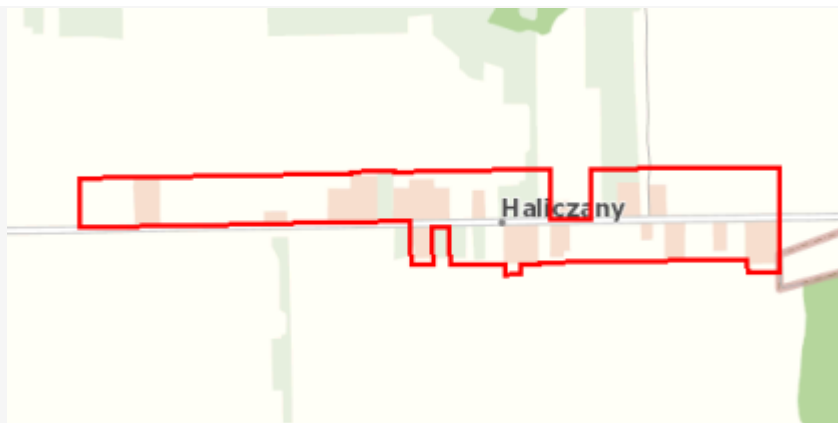
maksymalna nadziemna intensywnosc zabudowy 0.8

maksymalny udzial powierzchni zabudowy 60%

maksymalna wysokość zabudowy 15.0 m

minimalny udział powierzchni biologicznie czynnej 30%

geometria



plan <https://www.gov.pl/zagospodarowanieprzestrzenne/app/AktPlanowaniaPrzestrzennego/PL.ZIPPZP.10797/060306-POG/1POG>

strefa planistyczna PL.ZIPPZP.10797_060306-POG_1POG-15SU_20250612T080000

identyfikator <https://www.gov.pl/zagospodarowanieprzestrzenne/app/StrefaPlanistyczna/PL.ZIPPZP.10797/060306-POG/1POG-15SU/20250612T080000>

przestrzeń nazw PL.ZIPPZP.10797/060306-POG

lokalny id 1POG-15SU

wersja id 20250612T080000

początek wersji obiektu 2025-06-12T08:00

nazwa strefa usługowa

oznaczenie 15SU

symbol SU

obowiązuje od 2025-06-10

obowiązuje do obecnie

status w opracowaniu
<https://inspire.ec.europa.eu/codelist/ProcessStepGeneralValue/elaboration>

charakter ustalenia ogólnie wiążące
<https://inspire.ec.europa.eu/codelist/RegulationNatureValue/generallyBinding>

profil podstawowy teren usług
teren komunikacji
teren zieleni urządzonej
teren ogrodów działkowych
teren infrastruktury technicznej

profil dodatkowy teren składów i magazynów
teren elektrowni słonecznej
teren zieleni naturalnej
teren lasu
teren wód

maksymalna nadziemna intensywność zabudowy 1

maksymalny udział powierzchni


zabudowy	50%
maksymalna wysokosc zabudowy	12.0 m
minimalny udzial powierzchni biologicznie czynnej	30%
geometria	
plan	https://www.gov.pl/zagospodarowanieprzestrzenne/app/AktPlanowaniaPrzestrzennego/PL.ZIPPZP.10797/060306-POG/1POG
strefa planistyczna	PL.ZIPPZP.10797_060306-POG_1POG-15SJ_20250612T080000
identfier	https://www.gov.pl/zagospodarowanieprzestrzenne/app/StrefaPlanistyczna/PL.ZIPPZP.10797/060306-POG/1POG-15SJ/20250612T080000
przestrzen nazw	PL.ZIPPZP.10797/060306-POG
lokalny id	1POG-15SJ
wersja id	20250612T080000
poczatek wersji obiektu	2025-06-12T08:00
nazwa	strefa wielofunkcyjna z zabudową mieszkaniową jednorodzinną
oznaczenie	15SJ
symbol	SJ
obowiazuje od	2025-06-10
obowiazuje do	obecnie
status	w opracowaniu https://inspire.ec.europa.eu/codelist/ProcessStepGeneralValue/elaboration
charakter ustalenia	ogólnie wiążące https://inspire.ec.europa.eu/codelist/RegulationNatureValue/generallyBinding
profil podstawowy	teren zabudowy mieszkaniowej jednorodzinnej teren usług teren komunikacji teren zieleni urządzonej teren ogrodów działkowych teren infrastruktury technicznej
profil dodatkowy	teren zabudowy letniskowej lub rekreacji indywidualnej teren zieleni naturalnej teren lasu teren wód
maksymalna nadziemna intensywnosc zabudowy	0.6

maksymalny udział powierzchni zabudowy 40%

maksymalna wysokość zabudowy 10.0 m

minimalny udział powierzchni biologicznie czynnej 30%

geometria



plan <https://www.gov.pl/zagospodarowanieprzestrzenne/app/AktPlanowaniaPrzestrzennego/PL.ZIPPZP.10797/060306-POG/1POG>

strefa planistyczna PL.ZIPPZP.10797_060306-POG_1POG-15SO_20250612T080000

identyfikator <https://www.gov.pl/zagospodarowanieprzestrzenne/app/StrefaPlanistyczna/PL.ZIPPZP.10797/060306-POG/1POG-15SO/20250612T080000>

przestrzeń nazw PL.ZIPPZP.10797/060306-POG

lokalny id 1POG-15SO

wersja id 20250612T080000

początek wersji obiektu 2025-06-12T08:00

nazwa strefa otwarta

oznaczenie 15SO

symbol SO

obowiązuje od 2025-09-11

obowiązuje do obecnie

status w opracowaniu
<https://inspire.ec.europa.eu/codelist/ProcessStepGeneralValue/elaboration>

charakter ustalenia ogólnie wiążące
<https://inspire.ec.europa.eu/codelist/RegulationNatureValue/generallyBinding>

profil podstawowy teren rolnictwa z zakazem zabudowy
teren lasu
teren zieleni naturalnej
teren wód
teren komunikacji
teren ogrodów działkowych
teren infrastruktury technicznej

geometria



plan <https://www.gov.pl/zagospodarowanieprzestrzenne/app/AktPlanowaniaPrzestrzennego/PL.ZIPPZP.10797/060306-POG/1POG>

strefa planistyczna PL.ZIPPZP.10797_060306-POG_1POG-16SZ_20250612T080000

identyfier <https://www.gov.pl/zagospodarowanieprzestrzenne/app/StrefaPlanistyczna/PL.ZIPPZP.10797/060306-POG/1POG-16SZ/20250612T080000>

przestrzen nazw PL.ZIPPZP.10797/060306-POG

lokalny id 1POG-16SZ

wersja id 20250612T080000

początek wersji obiektu 2025-06-12T08:00

nazwa strefa wielofunkcyjna z zabudową zagrodową

oznaczenie 16SZ

symbol SZ

obowiązuje od 2025-06-10

obowiązuje do obecnie

status w opracowaniu
<https://inspire.ec.europa.eu/codelist/ProcessStepGeneralValue/elaboration>

charakter ustalenia ogólnie wiążące
<https://inspire.ec.europa.eu/codelist/RegulationNatureValue/generallyBinding>

profil podstawowy teren zabudowy zagrodowej
teren produkcji w gospodarstwach rolnych
teren akwakultury i obsługi rybactwa
teren komunikacji
teren zieleni urządzonej
teren ogrodów działkowych
teren infrastruktury technicznej

profil dodatkowy teren wielkotowarowej produkcji rolnej
teren usług
teren zieleni naturalnej
teren lasu
teren wód

maksymalna nadziemna intensywność zabudowy 0.6

maksymalny udział powierzchni zabudowy 50%

maksymalna wysokosc zabudowy 15.0 m

minimalny udzial powierzchni biologicznie czynnej 35%

geometria



plan <https://www.gov.pl/zagospodarowanieprzestrzenne/app/AktPlanowaniaPrzestrzennego/PL.ZIPPZP.10797/060306-POG/1POG>

strefa planistyczna PL.ZIPPZP.10797_060306-POG_1POG-16SU_20250612T080000

identfier <https://www.gov.pl/zagospodarowanieprzestrzenne/app/StrefaPlanistyczna/PL.ZIPPZP.10797/060306-POG/1POG-16SU/20250612T080000>

przestrzen nazw PL.ZIPPZP.10797/060306-POG

lokalny id 1POG-16SU

wersja id 20250612T080000

początek wersji obiektu 2025-06-12T08:00

nazwa strefa usługowa

oznaczenie 16SU

symbol SU

obowiązuje od 2025-06-10

obowiązuje do obecnie

status w opracowaniu
<https://inspire.ec.europa.eu/codelist/ProcessStepGeneralValue/elaboration>

charakter ustalenia ogólnie wiążące
<https://inspire.ec.europa.eu/codelist/RegulationNatureValue/generallyBinding>

profil podstawowy teren usług
teren komunikacji
teren zieleni urządzonej
teren ogrodów działkowych
teren infrastruktury technicznej

profil dodatkowy teren zieleni naturalnej
teren lasu
teren wód

maksymalna nadziemna intensywnosc zabudowy 1

maksymalny udzial powierzchni zabudowy 50%

maksymalna wysokosc zabudowy 12.0 m

minimalny udzial powierzchni biologicznie czynnej 30%

geometria



plan <https://www.gov.pl/zagospodarowanieprzestrzenne/app/AktPlanowaniaPrzestrzennego/PL.ZIPPZP.10797/060306-POG/1POG>

strefa planistyczna PL.ZIPPZP.10797_060306-POG_1POG-16SJ_20250612T080000

identfier <https://www.gov.pl/zagospodarowanieprzestrzenne/app/StrefaPlanistyczna/PL.ZIPPZP.10797/060306-POG/1POG-16SJ/20250612T080000>

przestrzen nazw PL.ZIPPZP.10797/060306-POG

lokalny id 1POG-16SJ

wersja id 20250612T080000

początek wersji obiektu 2025-06-12T08:00

nazwa strefa wielofunkcyjna z zabudową mieszkaniową jednorodzinną

oznaczenie 16SJ

symbol SJ

obowiązuje od 2025-06-09

obowiązuje do obecnie

status w opracowaniu
<https://inspire.ec.europa.eu/codelist/ProcessStepGeneralValue/elaboration>

charakter ustalenia ogólnie wiążące
<https://inspire.ec.europa.eu/codelist/RegulationNatureValue/generallyBinding>

profil podstawowy teren zabudowy mieszkaniowej jednorodzinnej
teren usług
teren komunikacji
teren zieleni urządzonej
teren ogrodów działkowych
teren infrastruktury technicznej

profil dodatkowy teren zabudowy letniskowej lub rekreacji indywidualnej
teren zieleni naturalnej
teren lasu
teren wód

maksymalna nadziemna intensywnosc zabudowy 0.8

maksymalny udzial powierzchni

zabudowy	60%
maksymalna wysokość zabudowy	10.0 m
minimalny udział powierzchni biologicznie czynnej	30%

geometria



plan	https://www.gov.pl/zagospodarowanieprzestrzenne/app/AktPlanowaniaPrzestrzennego/PL.ZIPPZP.10797/060306-POG/1POG
-------------	---

strefa planistyczna	PL.ZIPPZP.10797_060306-POG_1POG-16SO_20250924T122018
----------------------------	--

identyfikator	https://www.gov.pl/zagospodarowanieprzestrzenne/app/StrefaPlanistyczna/PL.ZIPPZP.10797/060306-POG/1POG-16SO/20250924T122018
----------------------	---

przestrzeń nazw	PL.ZIPPZP.10797/060306-POG
------------------------	----------------------------

lokalny id	1POG-16SO
-------------------	-----------

wersja id	20250924T122018
------------------	-----------------

początek wersji obiektu	2025-09-24T12:20:18
--------------------------------	---------------------

nazwa	strefa otwarta
--------------	----------------

oznaczenie	16SO
-------------------	------

symbol	SO
---------------	----

obowiązuje od	2025-09-11
----------------------	------------

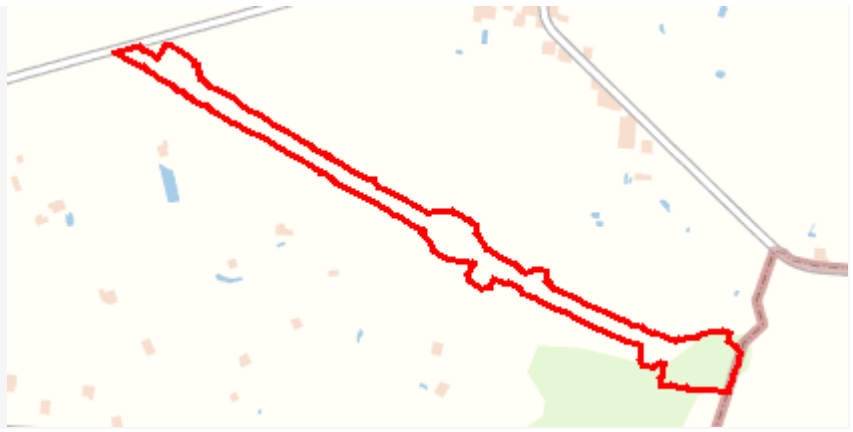
obowiązuje do	obecnie
----------------------	---------

status	w opracowaniu https://inspire.ec.europa.eu/codelist/ProcessStepGeneralValue/elaboration
---------------	--

charakter ustalenia	ogólnie wiążące https://inspire.ec.europa.eu/codelist/RegulationNatureValue/generallyBinding
----------------------------	--

profil podstawowy	teren rolnictwa z zakazem zabudowy teren lasu teren zieleni naturalnej teren wód teren komunikacji teren ogrodów działkowych teren infrastruktury technicznej
--------------------------	---

geometria



plan <https://www.gov.pl/zagospodarowanieprzestrzenne/app/AktPlanowaniaPrzestrzennego/PL.ZIPPZP.10797/060306-POG/1POG>

strefa planistyczna PL.ZIPPZP.10797_060306-POG_1POG-17SZ_20250612T080000

identyfier <https://www.gov.pl/zagospodarowanieprzestrzenne/app/StrefaPlanistyczna/PL.ZIPPZP.10797/060306-POG/1POG-17SZ/20250612T080000>

przestrzen nazw PL.ZIPPZP.10797/060306-POG

lokalny id 1POG-17SZ

wersja id 20250612T080000

początek wersji obiektu 2025-06-12T08:00

nazwa strefa wielofunkcyjna z zabudową zagrodową

oznaczenie 17SZ

symbol SZ

obowiązuje od 2025-06-10

obowiązuje do obecnie

status w opracowaniu
<https://inspire.ec.europa.eu/codelist/ProcessStepGeneralValue/elaboration>

charakter ustalenia ogólnie wiążące
<https://inspire.ec.europa.eu/codelist/RegulationNatureValue/generallyBinding>

profil podstawowy teren zabudowy zagrodowej
teren produkcji w gospodarstwach rolnych
teren akwakultury i obsługi rybactwa
teren komunikacji
teren zieleni urządzonej
teren ogrodów działkowych
teren infrastruktury technicznej

profil dodatkowy teren usług
teren zieleni naturalnej
teren lasu
teren wód

maksymalna nadziemna intensywność zabudowy 0.6

maksymalny udział powierzchni zabudowy 50%

maksymalna wysokość zabudowy 15.0 m

minimalny udział powierzchni biologicznie czynnej 35%

geometria



plan <https://www.gov.pl/zagospodarowanieprzestrzenne/app/AktPlanowaniaPrzestrzennego/PL.ZIPPZP.10797/060306-POG/1POG>

strefa planistyczna PL.ZIPPZP.10797_060306-POG_1POG-17SU_20250612T080000

identyfier <https://www.gov.pl/zagospodarowanieprzestrzenne/app/StrefaPlanistyczna/PL.ZIPPZP.10797/060306-POG/1POG-17SU/20250612T080000>

przestrzen nazw PL.ZIPPZP.10797/060306-POG

lokalny id 1POG-17SU

wersja id 20250612T080000

początek wersji obiektu 2025-06-12T08:00

nazwa strefa usługowa

oznaczenie 17SU

symbol SU

obowiązuje od 2025-06-10

obowiązuje do obecnie

status w opracowaniu
<https://inspire.ec.europa.eu/codelist/ProcessStepGeneralValue/elaboration>

charakter ustalenia ogólnie wiążące
<https://inspire.ec.europa.eu/codelist/RegulationNatureValue/generallyBinding>

profil podstawowy teren usług
teren komunikacji
teren zieleni urządzonej
teren ogrodów działkowych
teren infrastruktury technicznej

profil dodatkowy teren zieleni naturalnej
teren lasu
teren wód

maksymalna nadziemna intensywność zabudowy 1

maksymalny udział powierzchni zabudowy 50%

maksymalna wysokość zabudowy 12.0 m

minimalny udział powierzchni biologicznie czynnej 30%

geometria



plan <https://www.gov.pl/zagospodarowanieprzestrzenne/app/AktPlanowaniaPrzestrzennego/PL.ZIPPZP.10797/060306-POG/1POG>

strefa planistyczna PL.ZIPPZP.10797_060306-POG_1POG-17SJ_20250612T080000

identyfier <https://www.gov.pl/zagospodarowanieprzestrzenne/app/StrefaPlanistyczna/PL.ZIPPZP.10797/060306-POG/1POG-17SJ/20250612T080000>

przestrzen nazw PL.ZIPPZP.10797/060306-POG

lokalny id 1POG-17SJ

wersja id 20250612T080000

początek wersji obiektu 2025-06-12T08:00

nazwa strefa wielofunkcyjna z zabudową mieszkaniową jednorodzinną

oznaczenie 17SJ

symbol SJ

obowiązuje od 2025-06-09

obowiązuje do obecnie

status w opracowaniu
<https://inspire.ec.europa.eu/codelist/ProcessStepGeneralValue/elaboration>

charakter ustalenia ogólnie wiążące
<https://inspire.ec.europa.eu/codelist/RegulationNatureValue/generallyBinding>

profil podstawowy teren zabudowy mieszkaniowej jednorodzinnej
teren usług
teren komunikacji
teren zieleni urządzonej
teren ogrodów działkowych
teren infrastruktury technicznej

profil dodatkowy teren zabudowy letniskowej lub rekreacji indywidualnej
teren zieleni naturalnej
teren lasu
teren wód

maksymalna nadziemna intensywność zabudowy 0.6

maksymalny udział powierzchni zabudowy 40%

maksymalna wysokosc zabudowy 10.0 m

minimalny udzial powierzchni biologicznie czynnej 30%

geometria



plan <https://www.gov.pl/zagospodarowanieprzestrzenne/app/AktPlanowaniaPrzestrzennego/PL.ZIPPZP.10797/060306-POG/1POG>

strefa planistyczna PL.ZIPPZP.10797_060306-POG_1POG-17SO_20260317T084409

identfier <https://www.gov.pl/zagospodarowanieprzestrzenne/app/StrefaPlanistyczna/PL.ZIPPZP.10797/060306-POG/1POG-17SO/20260317T084409>

przestrzen nazw PL.ZIPPZP.10797/060306-POG

lokalny id 1POG-17SO

wersja id 20260317T084409

początek wersji obiektu 2026-03-17T08:44:09

nazwa strefa otwarta

oznaczenie 17SO

symbol SO

obowiązuje od 2024-09-25

obowiązuje do obecnie

status w opracowaniu
<https://inspire.ec.europa.eu/codelist/ProcessStepGeneralValue/elaboration>

charakter ustalenia ogólnie wiążące
<https://inspire.ec.europa.eu/codelist/RegulationNatureValue/generallyBinding>

profil podstawowy teren rolnictwa z zakazem zabudowy
teren lasu
teren zieleni naturalnej
teren wód
teren komunikacji
teren ogrodów działkowych
teren infrastruktury technicznej

profil dodatkowy teren elektrowni słonecznej

geometria



plan

<https://www.gov.pl/zagospodarowanieprzestrzenne/app/AktPlanowaniaPrzestrzennego/PL.ZIPPZP.10797/060306-POG/1POG>

strefa planistyczna

PL.ZIPPZP.10797_060306-POG_1POG-18SZ_20250612T080000

identyfier

<https://www.gov.pl/zagospodarowanieprzestrzenne/app/StrefaPlanistyczna/PL.ZIPPZP.10797/060306-POG/1POG-18SZ/20250612T080000>

przestrzen nazw

PL.ZIPPZP.10797/060306-POG

lokalny id

1POG-18SZ

wersja id

20250612T080000

początek wersji obiektu

2025-06-12T08:00

nazwa

strefa wielofunkcyjna z zabudową zagrodową

oznaczenie

18SZ

symbol

SZ

obowiązuje od

2025-06-10

obowiązuje do

obecnie

status

w opracowaniu
<https://inspire.ec.europa.eu/codelist/ProcessStepGeneralValue/elaboration>

charakter ustalenia

ogólnie wiążące
<https://inspire.ec.europa.eu/codelist/RegulationNatureValue/generallyBinding>

profil podstawowy

teren zabudowy zagrodowej
teren produkcji w gospodarstwach rolnych
teren akwakultury i obsługi rybactwa
teren komunikacji
teren zieleni urządzonej
teren ogrodów działkowych
teren infrastruktury technicznej

profil dodatkowy

teren usług
teren zieleni naturalnej
teren lasu
teren wód

maksymalna nadziemna intensywność zabudowy

0.6

maksymalny udział powierzchni zabudowy

50%

maksymalna wysokość zabudowy

15.0 m

minimalny udział powierzchni biologicznie czynnej 35%

geometria



plan <https://www.gov.pl/zagospodarowanieprzestrzenne/app/AktPlanowaniaPrzestrzennego/PL.ZIPPZP.10797/060306-POG/1POG>

strefa planistyczna PL.ZIPPZP.10797_060306-POG_1POG-18SU_20250612T080000

identyfier <https://www.gov.pl/zagospodarowanieprzestrzenne/app/StrefaPlanistyczna/PL.ZIPPZP.10797/060306-POG/1POG-18SU/20250612T080000>

przestrzen nazw PL.ZIPPZP.10797/060306-POG

lokalny id 1POG-18SU

wersja id 20250612T080000

początek wersji obiektu 2025-06-12T08:00

nazwa strefa usługowa

oznaczenie 18SU

symbol SU

obowiązuje od 2025-06-10

obowiązuje do obecnie

status w opracowaniu
<https://inspire.ec.europa.eu/codelist/ProcessStepGeneralValue/elaboration>

charakter ustalenia ogólnie wiążące
<https://inspire.ec.europa.eu/codelist/RegulationNatureValue/generallyBinding>

profil podstawowy teren usług
teren komunikacji
teren zieleni urządzonej
teren ogrodów działkowych
teren infrastruktury technicznej

profil dodatkowy teren elektrowni słonecznej
teren zieleni naturalnej
teren lasu
teren wód

maksymalna nadziemna intensywność zabudowy 1

maksymalny udział powierzchni zabudowy 50%

maksymalna wysokość zabudowy 12.0 m

minimalny udział powierzchni biologicznie czynnej 30%

geometria



plan <https://www.gov.pl/zagospodarowanieprzestrzenne/app/AktPlanowaniaPrzestrzennego/PL.ZIPPZP.10797/060306-POG/1POG>

strefa planistyczna PL.ZIPPZP.10797_060306-POG_1POG-18SJ_20250612T080000

identyfikator <https://www.gov.pl/zagospodarowanieprzestrzenne/app/StrefaPlanistyczna/PL.ZIPPZP.10797/060306-POG/1POG-18SJ/20250612T080000>

przestrzeń nazw PL.ZIPPZP.10797/060306-POG

lokalny id 1POG-18SJ

wersja id 20250612T080000

początek wersji obiektu 2025-06-12T08:00

nazwa strefa wielofunkcyjna z zabudową mieszkaniową jednorodzinną

oznaczenie 18SJ

symbol SJ

obowiązuje od 2025-06-09

obowiązuje do obecnie

status w opracowaniu
<https://inspire.ec.europa.eu/codelist/ProcessStepGeneralValue/elaboration>

charakter ustalenia ogólnie wiążące
<https://inspire.ec.europa.eu/codelist/RegulationNatureValue/generallyBinding>

profil podstawowy teren zabudowy mieszkaniowej jednorodzinnej
teren usług
teren komunikacji
teren zieleni urządzonej
teren ogrodów działkowych
teren infrastruktury technicznej

profil dodatkowy teren zabudowy letniskowej lub rekreacji indywidualnej
teren zieleni naturalnej
teren lasu
teren wód

maksymalna nadziemna intensywność zabudowy 0.6

maksymalny udział powierzchni zabudowy 40%

maksymalna wysokość zabudowy 10.0 m

minimalny udział powierzchni biologicznie czynnej 30%

geometria



plan <https://www.gov.pl/zagospodarowanieprzestrzenne/app/AktPlanowaniaPrzestrzennego/PL.ZIPPZP.10797/060306-POG/1POG>

strefa planistyczna PL.ZIPPZP.10797_060306-POG_1POG-18SO_20251118T095542

identyfikator <https://www.gov.pl/zagospodarowanieprzestrzenne/app/StrefaPlanistyczna/PL.ZIPPZP.10797/060306-POG/1POG-18SO/20251118T095542>

przestrzeń nazw PL.ZIPPZP.10797/060306-POG

lokalny id 1POG-18SO

wersja id 20251118T095542

początek wersji obiektu 2025-11-18T09:55:42

nazwa strefa otwarta

oznaczenie 18SO

symbol SO

obowiązuje od 2024-09-25

obowiązuje do obecnie

status w opracowaniu
<https://inspire.ec.europa.eu/codelist/ProcessStepGeneralValue/elaboration>

charakter ustalenia ogólnie wiążące
<https://inspire.ec.europa.eu/codelist/RegulationNatureValue/generallyBinding>

profil podstawowy teren rolnictwa z zakazem zabudowy
teren lasu
teren zieleni naturalnej
teren wód
teren komunikacji
teren ogrodów działkowych
teren infrastruktury technicznej

profil dodatkowy teren elektrowni wiatrowej
teren elektrowni słonecznej
teren elektrowni geotermalnej
teren zieleni urządzonej

geometria



plan <https://www.gov.pl/zagospodarowanieprzestrzenne/app/AktPlanowaniaPrzestrzennego/PL.ZIPPZP.10797/060306-POG/1POG>

strefa planistyczna PL.ZIPPZP.10797_060306-POG_1POG-19SZ_20250612T080000

identyfier <https://www.gov.pl/zagospodarowanieprzestrzenne/app/StrefaPlanistyczna/PL.ZIPPZP.10797/060306-POG/1POG-19SZ/20250612T080000>

przestrzen nazw PL.ZIPPZP.10797/060306-POG

lokalny id 1POG-19SZ

wersja id 20250612T080000

początek wersji obiektu 2025-06-12T08:00

nazwa strefa wielofunkcyjna z zabudową zagrodową

oznaczenie 19SZ

symbol SZ

obowiązuje od 2025-06-10

obowiązuje do obecnie

status w opracowaniu
<https://inspire.ec.europa.eu/codelist/ProcessStepGeneralValue/elaboration>

charakter ustalenia ogólnie wiążące
<https://inspire.ec.europa.eu/codelist/RegulationNatureValue/generallyBinding>

profil podstawowy teren zabudowy zagrodowej
teren produkcji w gospodarstwach rolnych
teren akwakultury i obsługi rybactwa
teren komunikacji
teren zieleni urządzonej
teren ogrodów działkowych
teren infrastruktury technicznej

profil dodatkowy teren wielkotowarowej produkcji rolnej
teren usług
teren zieleni naturalnej
teren lasu
teren wód

maksymalna nadziemna intensywność zabudowy 0.6

maksymalny udział powierzchni zabudowy 50%

maksymalna wysokosc zabudowy 15.0 m

minimalny udzial powierzchni biologicznie czynnej 35%

geometria



plan <https://www.gov.pl/zagospodarowanieprzestrzenne/app/AktPlanowaniaPrzestrzennego/PL.ZIPPZP.10797/060306-POG/1POG>

strefa planistyczna PL.ZIPPZP.10797_060306-POG_1POG-19SU_20250612T080000

identfier <https://www.gov.pl/zagospodarowanieprzestrzenne/app/StrefaPlanistyczna/PL.ZIPPZP.10797/060306-POG/1POG-19SU/20250612T080000>

przestrzen nazw PL.ZIPPZP.10797/060306-POG

lokalny id 1POG-19SU

wersja id 20250612T080000

poczatek wersji obiektu 2025-06-12T08:00

nazwa strefa usługowa

oznaczenie 19SU

symbol SU

obowiazuje od 2025-06-09

obowiazuje do obecnie

status w opracowaniu
<https://inspire.ec.europa.eu/codelist/ProcessStepGeneralValue/elaboration>

charakter ustalenia ogólnie wiążące
<https://inspire.ec.europa.eu/codelist/RegulationNatureValue/generallyBinding>

profil podstawowy teren usług
teren komunikacji
teren zieleni urządzonej
teren ogrodów działkowych
teren infrastruktury technicznej

maksymalna nadziemna intensywnosc zabudowy 0.3

maksymalny udzial powierzchni zabudowy 25%

maksymalna wysokosc zabudowy 14.0 m

minimalny udzial powierzchni biologicznie czynnej 50%

geometria



plan

<https://www.gov.pl/zagospodarowanieprzestrzenne/app/AktPlanowaniaPrzestrzennego/PL.ZIPPZP.10797/060306-POG/1POG>

strefa planistyczna

PL.ZIPPZP.10797_060306-POG_1POG-19SJ_20250612T080000

identyfier

<https://www.gov.pl/zagospodarowanieprzestrzenne/app/StrefaPlanistyczna/PL.ZIPPZP.10797/060306-POG/1POG-19SJ/20250612T080000>

przestrzen nazw

PL.ZIPPZP.10797/060306-POG

lokalny id

1POG-19SJ

wersja id

20250612T080000

początek wersji obiektu

2025-06-12T08:00

nazwa

strefa wielofunkcyjna z zabudową mieszkaniową jednorodzinną

oznaczenie

19SJ

symbol

SJ

obowiązuje od

2025-06-09

obowiązuje do

obecnie

status

w opracowaniu
<https://inspire.ec.europa.eu/codelist/ProcessStepGeneralValue/elaboration>

charakter ustalenia

ogólnie wiążące
<https://inspire.ec.europa.eu/codelist/RegulationNatureValue/generallyBinding>

profil podstawowy

teren zabudowy mieszkaniowej jednorodzinnej
teren usług
teren komunikacji
teren zieleni urządzonej
teren ogrodów działkowych
teren infrastruktury technicznej

profil dodatkowy

teren zabudowy letniskowej lub rekreacji indywidualnej
teren zieleni naturalnej
teren lasu
teren wód

maksymalna nadziemna intensywność zabudowy

0.6

maksymalny udział powierzchni zabudowy

40%

maksymalna wysokość zabudowy

10.0 m

minimalny udział powierzchni

biologicznie czynnej 30%

geometria



plan

<https://www.gov.pl/zagospodarowanieprzestrzenne/app/AktPlanowaniaPrzestrzennego/PL.ZIPPZP.10797/060306-POG/1POG>

strefa planistyczna

PL.ZIPPZP.10797_060306-POG_1POG-19SO_20250924T090705

identyfier

<https://www.gov.pl/zagospodarowanieprzestrzenne/app/StrefaPlanistyczna/PL.ZIPPZP.10797/060306-POG/1POG-19SO/20250924T090705>

przestrzen nazw

PL.ZIPPZP.10797/060306-POG

lokalny id

1POG-19SO

wersja id

20250924T090705

początek wersji obiektu

2025-09-24T09:07:05

nazwa

strefa otwarta

oznaczenie

19SO

symbol

SO

obowiązuje od

2025-09-11

obowiązuje do

obecnie

status

w opracowaniu
<https://inspire.ec.europa.eu/codelist/ProcessStepGeneralValue/elaboration>

charakter ustalenia

ogólnie wiążące
<https://inspire.ec.europa.eu/codelist/RegulationNatureValue/generallyBinding>

profil podstawowy

teren rolnictwa z zakazem zabudowy
teren lasu
teren zieleni naturalnej
teren wód
teren komunikacji
teren ogrodów działkowych
teren infrastruktury technicznej

profil dodatkowy

teren zieleni urządzonej

geometria



plan <https://www.gov.pl/zagospodarowanieprzestrzenne/app/AktPlanowaniaPrzestrzennego/PL.ZIPPZP.10797/060306-POG/1POG>

strefa planistyczna PL.ZIPPZP.10797_060306-POG_1POG-20SZ_20250612T080000

identyfier <https://www.gov.pl/zagospodarowanieprzestrzenne/app/StrefaPlanistyczna/PL.ZIPPZP.10797/060306-POG/1POG-20SZ/20250612T080000>

przestrzen nazw PL.ZIPPZP.10797/060306-POG

lokalny id 1POG-20SZ

wersja id 20250612T080000

początek wersji obiektu 2025-06-12T08:00

nazwa strefa wielofunkcyjna z zabudową zagrodową

oznaczenie 20SZ

symbol SZ

obowiązuje od 2025-06-10

obowiązuje do obecnie

status w opracowaniu
<https://inspire.ec.europa.eu/codelist/ProcessStepGeneralValue/elaboration>

charakter ustalenia ogólnie wiążące
<https://inspire.ec.europa.eu/codelist/RegulationNatureValue/generallyBinding>

profil podstawowy teren zabudowy zagrodowej
teren produkcji w gospodarstwach rolnych
teren akwakultury i obsługi rybactwa
teren komunikacji
teren zieleni urządzonej
teren ogrodów działkowych
teren infrastruktury technicznej

profil dodatkowy teren wielkotowarowej produkcji rolnej
teren usług
teren zieleni naturalnej
teren lasu
teren wód

maksymalna nadziemna intensywność zabudowy 0.6

maksymalny udział powierzchni zabudowy 50%

maksymalna wysokosc zabudowy 15.0 m

minimalny udzial powierzchni biologicznie czynnej 35%

geometria



plan <https://www.gov.pl/zagospodarowanieprzestrzenne/app/AktPlanowaniaPrzestrzennego/PL.ZIPPZP.10797/060306-POG/1POG>

strefa planistyczna PL.ZIPPZP.10797_060306-POG_1POG-20SU_20250612T080000

identfier <https://www.gov.pl/zagospodarowanieprzestrzenne/app/StrefaPlanistyczna/PL.ZIPPZP.10797/060306-POG/1POG-20SU/20250612T080000>

przestrzen nazw PL.ZIPPZP.10797/060306-POG

lokalny id 1POG-20SU

wersja id 20250612T080000

początek wersji obiektu 2025-06-12T08:00

nazwa strefa usługowa

oznaczenie 20SU

symbol SU

obowiązuje od 2025-06-09

obowiązuje do obecnie

status w opracowaniu
<https://inspire.ec.europa.eu/codelist/ProcessStepGeneralValue/elaboration>

charakter ustalenia ogólnie wiążące
<https://inspire.ec.europa.eu/codelist/RegulationNatureValue/generallyBinding>

profil podstawowy teren usług
teren komunikacji
teren zieleni urządzonej
teren ogrodów działkowych
teren infrastruktury technicznej

profil dodatkowy teren zieleni naturalnej
teren lasu
teren wód

maksymalna nadziemna intensywnosc zabudowy 1

maksymalny udzial powierzchni zabudowy 50%

maksymalna wysokosc zabudowy 12.0 m

minimalny udzial powierzchni biologicznie czynnej 30%

geometria



plan <https://www.gov.pl/zagospodarowanieprzestrzenne/app/AktPlanowaniaPrzestrzennego/PL.ZIPPZP.10797/060306-POG/1POG>

strefa planistyczna PL.ZIPPZP.10797_060306-POG_1POG-20SJ_20250612T080000

identfier <https://www.gov.pl/zagospodarowanieprzestrzenne/app/StrefaPlanistyczna/PL.ZIPPZP.10797/060306-POG/1POG-20SJ/20250612T080000>

przestrzen nazw PL.ZIPPZP.10797/060306-POG

lokalny id 1POG-20SJ

wersja id 20250612T080000

poczatek wersji obiektu 2025-06-12T08:00

nazwa strefa wielofunkcyjna z zabudową mieszkaniową jednorodzinną

oznaczenie 20SJ

symbol SJ

obowiazuje od 2025-06-09

obowiazuje do obecnie

status w opracowaniu
<https://inspire.ec.europa.eu/codelist/ProcessStepGeneralValue/elaboration>

charakter ustalenia ogólnie wiążące
<https://inspire.ec.europa.eu/codelist/RegulationNatureValue/generallyBinding>

profil podstawowy teren zabudowy mieszkaniowej jednorodzinnej
teren usług
teren komunikacji
teren zieleni urządzonej
teren ogrodów działkowych
teren infrastruktury technicznej

profil dodatkowy teren zabudowy letniskowej lub rekreacji indywidualnej
teren zieleni naturalnej
teren lasu
teren wód

maksymalna nadziemna intensywnosc zabudowy 0.6

maksymalny udzial powierzchni

zabudowy	40%
maksymalna wysokosc zabudowy	10.0 m
minimalny udzial powierzchni biologicznie czynnej	30%
geometria	
plan	https://www.gov.pl/zagospodarowanieprzestrzenne/app/AktPlanowaniaPrzestrzennego/PL.ZIPPZP.10797/060306-POG/1POG
strefa planistyczna	PL.ZIPPZP.10797_060306-POG_1POG-20SO_20250612T080000
identfier	https://www.gov.pl/zagospodarowanieprzestrzenne/app/StrefaPlanistyczna/PL.ZIPPZP.10797/060306-POG/1POG-20SO/20250612T080000
przestrzen nazw	PL.ZIPPZP.10797/060306-POG
lokalny id	1POG-20SO
wersja id	20250612T080000
poczatek wersji obiektu	2025-06-12T08:00
nazwa	strefa otwarta
oznaczenie	20SO
symbol	SO
obowiazuje od	2025-09-11
obowiazuje do	obecnie
status	w opracowaniu https://inspire.ec.europa.eu/codelist/ProcessStepGeneralValue/elaboration
charakter ustalenia	ogólnie wiążące https://inspire.ec.europa.eu/codelist/RegulationNatureValue/generallyBinding
profil podstawowy	teren rolnictwa z zakazem zabudowy teren lasu teren zieleni naturalnej teren wód teren komunikacji teren ogrodów działkowych teren infrastruktury technicznej
profil dodatkowy	teren zieleni urządzonej
geometria	



plan <https://www.gov.pl/zagospodarowanieprzestrzenne/app/AktPlanowaniaPrzestrzennego/PL.ZIPPZP.10797/060306-POG/1POG>

strefa planistyczna PL.ZIPPZP.10797_060306-POG_1POG-21SZ_20250612T080000

identyfier <https://www.gov.pl/zagospodarowanieprzestrzenne/app/StrefaPlanistyczna/PL.ZIPPZP.10797/060306-POG/1POG-21SZ/20250612T080000>

przestrzen nazw PL.ZIPPZP.10797/060306-POG

lokalny id 1POG-21SZ

wersja id 20250612T080000

początek wersji obiektu 2025-06-12T08:00

nazwa strefa wielofunkcyjna z zabudową zagrodową

oznaczenie 21SZ

symbol SZ

obowiązuje od 2025-06-10

obowiązuje do obecnie

status w opracowaniu
<https://inspire.ec.europa.eu/codelist/ProcessStepGeneralValue/elaboration>

charakter ustalenia ogólnie wiążące
<https://inspire.ec.europa.eu/codelist/RegulationNatureValue/generallyBinding>

profil podstawowy teren zabudowy zagrodowej
teren produkcji w gospodarstwach rolnych
teren akwakultury i obsługi rybactwa
teren komunikacji
teren zieleni urządzonej
teren ogrodów działkowych
teren infrastruktury technicznej

profil dodatkowy teren usług
teren zieleni naturalnej
teren lasu
teren wód

maksymalna nadziemna intensywność zabudowy 0.6

maksymalny udział powierzchni zabudowy 50%

maksymalna wysokość zabudowy 15.0 m

minimalny udział powierzchni biologicznie czynnej 35%

geometria



plan <https://www.gov.pl/zagospodarowanieprzestrzenne/app/AktPlanowaniaPrzestrzennego/PL.ZIPPZP.10797/060306-POG/1POG>

strefa planistyczna PL.ZIPPZP.10797_060306-POG_1POG-21SU_20250612T080000

identyfier <https://www.gov.pl/zagospodarowanieprzestrzenne/app/StrefaPlanistyczna/PL.ZIPPZP.10797/060306-POG/1POG-21SU/20250612T080000>

przestrzen nazw PL.ZIPPZP.10797/060306-POG

lokalny id 1POG-21SU

wersja id 20250612T080000

początek wersji obiektu 2025-06-12T08:00

nazwa strefa usługowa

oznaczenie 21SU

symbol SU

obowiązuje od 2025-06-10

obowiązuje do obecnie

status w opracowaniu
<https://inspire.ec.europa.eu/codelist/ProcessStepGeneralValue/elaboration>

charakter ustalenia ogólnie wiążące
<https://inspire.ec.europa.eu/codelist/RegulationNatureValue/generallyBinding>

profil podstawowy teren usług
teren komunikacji
teren zieleni urządzonej
teren ogrodów działkowych
teren infrastruktury technicznej

profil dodatkowy teren składów i magazynów
teren elektrowni słonecznej
teren zieleni naturalnej
teren lasu
teren wód

maksymalna nadziemna intensywność zabudowy 1

maksymalny udział powierzchni zabudowy 50%

maksymalna wysokość zabudowy 12.0 m

minimalny udział powierzchni biologicznie czynnej 30%

geometria



plan <https://www.gov.pl/zagospodarowanieprzestrzenne/app/AktPlanowaniaPrzestrzennego/PL.ZIPPZP.10797/060306-POG/1POG>

strefa planistyczna PL.ZIPPZP.10797_060306-POG_1POG-21SJ_20250612T080000

identyfikator <https://www.gov.pl/zagospodarowanieprzestrzenne/app/StrefaPlanistyczna/PL.ZIPPZP.10797/060306-POG/1POG-21SJ/20250612T080000>

przestrzeń nazw PL.ZIPPZP.10797/060306-POG

lokalny id 1POG-21SJ

wersja id 20250612T080000

początek wersji obiektu 2025-06-12T08:00

nazwa strefa wielofunkcyjna z zabudową mieszkaniową jednorodzinną

oznaczenie 21SJ

symbol SJ

obowiązuje od 2025-06-09

obowiązuje do obecnie

status w opracowaniu
<https://inspire.ec.europa.eu/codelist/ProcessStepGeneralValue/elaboration>

charakter ustalenia ogólnie wiążące
<https://inspire.ec.europa.eu/codelist/RegulationNatureValue/generallyBinding>

profil podstawowy teren zabudowy mieszkaniowej jednorodzinnej
teren usług
teren komunikacji
teren zieleni urządzonej
teren ogrodów działkowych
teren infrastruktury technicznej

profil dodatkowy teren zabudowy letniskowej lub rekreacji indywidualnej
teren zieleni naturalnej
teren lasu
teren wód

maksymalna nadziemna intensywność zabudowy 0.6

maksymalny udział powierzchni

zabudowy	40%
maksymalna wysokość zabudowy	10.0 m
minimalny udział powierzchni biologicznie czynnej	30%
geometria	
plan	https://www.gov.pl/zagospodarowanieprzestrzenne/app/AktPlanowaniaPrzestrzennego/PL.ZIPPZP.10797/060306-POG/1POG
strefa planistyczna	PL.ZIPPZP.10797_060306-POG_1POG-21SO_20250924T122207
identyfikator	https://www.gov.pl/zagospodarowanieprzestrzenne/app/StrefaPlanistyczna/PL.ZIPPZP.10797/060306-POG/1POG-21SO/20250924T122207
przestrzeń nazw	PL.ZIPPZP.10797/060306-POG
lokalny id	1POG-21SO
wersja id	20250924T122207
początek wersji obiektu	2025-09-24T12:22:07
nazwa	strefa otwarta
oznaczenie	21SO
symbol	SO
obowiązuje od	2024-09-25
obowiązuje do	obecnie
status	w opracowaniu https://inspire.ec.europa.eu/codelist/ProcessStepGeneralValue/elaboration
charakter ustalenia	ogólnie wiążące https://inspire.ec.europa.eu/codelist/RegulationNatureValue/generallyBinding
profil podstawowy	teren rolnictwa z zakazem zabudowy teren lasu teren zieleni naturalnej teren wód teren komunikacji teren ogrodów działkowych teren infrastruktury technicznej
profil dodatkowy	teren zieleni urządzonej
geometria	



plan <https://www.gov.pl/zagospodarowanieprzestrzenne/app/AktPlanowaniaPrzestrzennego/PL.ZIPPZP.10797/060306-POG/1POG>

strefa planistyczna PL.ZIPPZP.10797_060306-POG_1POG-22SZ_20250612T080000

identyfier <https://www.gov.pl/zagospodarowanieprzestrzenne/app/StrefaPlanistyczna/PL.ZIPPZP.10797/060306-POG/1POG-22SZ/20250612T080000>

przestrzen nazw PL.ZIPPZP.10797/060306-POG

lokalny id 1POG-22SZ

wersja id 20250612T080000

początek wersji obiektu 2025-06-12T08:00

nazwa strefa wielofunkcyjna z zabudową zagrodową

oznaczenie 22SZ

symbol SZ

obowiązuje od 2025-06-10

obowiązuje do obecnie

status w opracowaniu
<https://inspire.ec.europa.eu/codelist/ProcessStepGeneralValue/elaboration>

charakter ustalenia ogólnie wiążące
<https://inspire.ec.europa.eu/codelist/RegulationNatureValue/generallyBinding>

profil podstawowy teren zabudowy zagrodowej
teren produkcji w gospodarstwach rolnych
teren akwakultury i obsługi rybactwa
teren komunikacji
teren zieleni urządzonej
teren ogrodów działkowych
teren infrastruktury technicznej

profil dodatkowy teren usług
teren zieleni naturalnej
teren lasu
teren wód

maksymalna nadziemna intensywność zabudowy 0.6

maksymalny udział powierzchni zabudowy 50%

maksymalna wysokość zabudowy 15.0 m

minimalny udział powierzchni biologicznie czynnej 35%

geometria



plan <https://www.gov.pl/zagospodarowanieprzestrzenne/app/AktPlanowaniaPrzestrzennego/PL.ZIPPZP.10797/060306-POG/1POG>

strefa planistyczna PL.ZIPPZP.10797_060306-POG_1POG-22SU_20250612T080000

identyfier <https://www.gov.pl/zagospodarowanieprzestrzenne/app/StrefaPlanistyczna/PL.ZIPPZP.10797/060306-POG/1POG-22SU/20250612T080000>

przestrzen nazw PL.ZIPPZP.10797/060306-POG

lokalny id 1POG-22SU

wersja id 20250612T080000

początek wersji obiektu 2025-06-12T08:00

nazwa strefa usługowa

oznaczenie 22SU

symbol SU

obowiązuje od 2025-06-09

obowiązuje do obecnie

status w opracowaniu
<https://inspire.ec.europa.eu/codelist/ProcessStepGeneralValue/elaboration>

charakter ustalenia ogólnie wiążące
<https://inspire.ec.europa.eu/codelist/RegulationNatureValue/generallyBinding>

profil podstawowy teren usług
teren komunikacji
teren zieleni urządzonej
teren ogrodów działkowych
teren infrastruktury technicznej

maksymalna nadziemna intensywność zabudowy 0.2

maksymalny udział powierzchni zabudowy 20%

maksymalna wysokość zabudowy 18.0 m

minimalny udział powierzchni biologicznie czynnej 50%

geometria



plan <https://www.gov.pl/zagospodarowanieprzestrzenne/app/AktPlanowaniaPrzestrzennego/PL.ZIPPZP.10797/060306-POG/1POG>

strefa planistyczna PL.ZIPPZP.10797_060306-POG_1POG-22SJ_20250612T080000

identyfier <https://www.gov.pl/zagospodarowanieprzestrzenne/app/StrefaPlanistyczna/PL.ZIPPZP.10797/060306-POG/1POG-22SJ/20250612T080000>

przestrzen nazw PL.ZIPPZP.10797/060306-POG

lokalny id 1POG-22SJ

wersja id 20250612T080000

początek wersji obiektu 2025-06-12T08:00

nazwa strefa wielofunkcyjna z zabudową mieszkaniową jednorodzinną

oznaczenie 22SJ

symbol SJ

obowiązuje od 2025-06-09

obowiązuje do obecnie

status w opracowaniu
<https://inspire.ec.europa.eu/codelist/ProcessStepGeneralValue/elaboration>

charakter ustalenia ogólnie wiążące
<https://inspire.ec.europa.eu/codelist/RegulationNatureValue/generallyBinding>

profil podstawowy teren zabudowy mieszkaniowej jednorodzinnej
teren usług
teren komunikacji
teren zieleni urządzonej
teren ogrodów działkowych
teren infrastruktury technicznej

profil dodatkowy teren zabudowy letniskowej lub rekreacji indywidualnej
teren zieleni naturalnej
teren lasu
teren wód

maksymalna nadziemna intensywność zabudowy 0.6

maksymalny udział powierzchni zabudowy 40%

maksymalna wysokość zabudowy 10.0 m

minimalny udział powierzchni

biologicznie czynnej 30%

geometria



plan

<https://www.gov.pl/zagospodarowanieprzestrzenne/app/AktPlanowaniaPrzestrzennego/PL.ZIPPZP.10797/060306-POG/1POG>

strefa planistyczna

PL.ZIPPZP.10797_060306-POG_1POG-22SO_20250612T080000

identyfier

<https://www.gov.pl/zagospodarowanieprzestrzenne/app/StrefaPlanistyczna/PL.ZIPPZP.10797/060306-POG/1POG-22SO/20250612T080000>

przestrzen nazw

PL.ZIPPZP.10797/060306-POG

lokalny id

1POG-22SO

wersja id

20250612T080000

początek wersji obiektu

2025-06-12T08:00

nazwa

strefa otwarta

oznaczenie

22SO

symbol

SO

obowiązuje od

2025-09-11

obowiązuje do

obecnie

status

w opracowaniu
<https://inspire.ec.europa.eu/codelist/ProcessStepGeneralValue/elaboration>

charakter ustalenia

ogólnie wiążące
<https://inspire.ec.europa.eu/codelist/RegulationNatureValue/generallyBinding>

profil podstawowy

teren rolnictwa z zakazem zabudowy
teren lasu
teren zieleni naturalnej
teren wód
teren komunikacji
teren ogrodów działkowych
teren infrastruktury technicznej

profil dodatkowy

teren zieleni urządzonej

geometria



plan <https://www.gov.pl/zagospodarowanieprzestrzenne/app/AktPlanowaniaPrzestrzennego/PL.ZIPPZP.10797/060306-POG/1POG>

strefa planistyczna PL.ZIPPZP.10797_060306-POG_1POG-23SZ_20250612T080000

identyfier <https://www.gov.pl/zagospodarowanieprzestrzenne/app/StrefaPlanistyczna/PL.ZIPPZP.10797/060306-POG/1POG-23SZ/20250612T080000>

przestrzen nazw PL.ZIPPZP.10797/060306-POG

lokalny id 1POG-23SZ

wersja id 20250612T080000

początek wersji obiektu 2025-06-12T08:00

nazwa strefa wielofunkcyjna z zabudową zagrodową

oznaczenie 23SZ

symbol SZ

obowiązuje od 2025-06-09

obowiązuje do obecnie

status w opracowaniu
<https://inspire.ec.europa.eu/codelist/ProcessStepGeneralValue/elaboration>

charakter ustalenia ogólnie wiążące
<https://inspire.ec.europa.eu/codelist/RegulationNatureValue/generallyBinding>

profil podstawowy teren zabudowy zagrodowej
teren produkcji w gospodarstwach rolnych
teren akwakultury i obsługi rybactwa
teren komunikacji
teren zieleni urządzonej
teren ogrodów działkowych
teren infrastruktury technicznej

profil dodatkowy teren usług
teren zieleni naturalnej
teren lasu
teren wód

maksymalna nadziemna intensywność zabudowy 0.6

maksymalny udział powierzchni zabudowy 50%

maksymalna wysokość zabudowy 15.0 m

minimalny udział powierzchni biologicznie czynnej 35%

geometria



plan <https://www.gov.pl/zagospodarowanieprzestrzenne/app/AktPlanowaniaPrzestrzennego/PL.ZIPPZP.10797/060306-POG/1POG>

strefa planistyczna PL.ZIPPZP.10797_060306-POG_1POG-23SU_20250612T080000

identyfier <https://www.gov.pl/zagospodarowanieprzestrzenne/app/StrefaPlanistyczna/PL.ZIPPZP.10797/060306-POG/1POG-23SU/20250612T080000>

przestrzen nazw PL.ZIPPZP.10797/060306-POG

lokalny id 1POG-23SU

wersja id 20250612T080000

początek wersji obiektu 2025-06-12T08:00

nazwa strefa usługowa

oznaczenie 23SU

symbol SU

obowiązuje od 2025-06-10

obowiązuje do obecnie

status w opracowaniu
<https://inspire.ec.europa.eu/codelist/ProcessStepGeneralValue/elaboration>

charakter ustalenia ogólnie wiążące
<https://inspire.ec.europa.eu/codelist/RegulationNatureValue/generallyBinding>

profil podstawowy teren usług
teren komunikacji
teren zieleni urządzonej
teren ogrodów działkowych
teren infrastruktury technicznej

profil dodatkowy teren składów i magazynów
teren elektrowni słonecznej
teren zieleni naturalnej
teren lasu
teren wód

maksymalna nadziemna intensywność zabudowy 1

maksymalny udział powierzchni zabudowy 50%

maksymalna wysokosc zabudowy 12.0 m

minimalny udzial powierzchni biologicznie czynnej 30%

geometria



plan <https://www.gov.pl/zagospodarowanieprzestrzenne/app/AktPlanowaniaPrzestrzennego/PL.ZIPPZP.10797/060306-POG/1POG>

strefa planistyczna PL.ZIPPZP.10797_060306-POG_1POG-23SJ_20250912T122511

identfier <https://www.gov.pl/zagospodarowanieprzestrzenne/app/StrefaPlanistyczna/PL.ZIPPZP.10797/060306-POG/1POG-23SJ/20250912T122511>

przestrzen nazw PL.ZIPPZP.10797/060306-POG

lokalny id 1POG-23SJ

wersja id 20250912T122511

początek wersji obiektu 2025-09-12T12:25:11

nazwa strefa wielofunkcyjna z zabudową mieszkaniową jednorodzinną

oznaczenie 23SJ

symbol SJ

obowiązuje od 2025-06-09

obowiązuje do obecnie

status w opracowaniu
<https://inspire.ec.europa.eu/codelist/ProcessStepGeneralValue/elaboration>

charakter ustalenia ogólnie wiążące
<https://inspire.ec.europa.eu/codelist/RegulationNatureValue/generallyBinding>

profil podstawowy teren zabudowy mieszkaniowej jednorodzinnej
teren usług
teren komunikacji
teren zieleni urządzonej
teren ogrodów działkowych
teren infrastruktury technicznej

profil dodatkowy teren zabudowy letniskowej lub rekreacji indywidualnej
teren zieleni naturalnej
teren lasu
teren wód

maksymalna nadziemna intensywnosc zabudowy 0.6

maksymalny udzial powierzchni

zabudowy	40%
maksymalna wysokość zabudowy	10.0 m
minimalny udział powierzchni biologicznie czynnej	30%
geometria	
plan	https://www.gov.pl/zagospodarowanieprzestrzenne/app/AktPlanowaniaPrzestrzennego/PL.ZIPPZP.10797/060306-POG/1POG
strefa planistyczna	PL.ZIPPZP.10797_060306-POG_1POG-23SO_20250924T134429
identyfikator	https://www.gov.pl/zagospodarowanieprzestrzenne/app/StrefaPlanistyczna/PL.ZIPPZP.10797/060306-POG/1POG-23SO/20250924T134429
przestrzeń nazw	PL.ZIPPZP.10797/060306-POG
lokalny id	1POG-23SO
wersja id	20250924T134429
początek wersji obiektu	2025-09-24T13:44:29
nazwa	strefa otwarta
oznaczenie	23SO
symbol	SO
obowiązuje od	2024-09-25
obowiązuje do	obecnie
status	w opracowaniu https://inspire.ec.europa.eu/codelist/ProcessStepGeneralValue/elaboration
charakter ustalenia	ogólnie wiążące https://inspire.ec.europa.eu/codelist/RegulationNatureValue/generallyBinding
profil podstawowy	teren rolnictwa z zakazem zabudowy teren lasu teren zieleni naturalnej teren wód teren komunikacji teren ogrodów działkowych teren infrastruktury technicznej
profil dodatkowy	teren zieleni urządzonej
geometria	



plan <https://www.gov.pl/zagospodarowanieprzestrzenne/app/AktPlanowaniaPrzestrzennego/PL.ZIPPZP.10797/060306-POG/1POG>

strefa planistyczna PL.ZIPPZP.10797_060306-POG_1POG-24SZ_20260320T083633

identyfier <https://www.gov.pl/zagospodarowanieprzestrzenne/app/StrefaPlanistyczna/PL.ZIPPZP.10797/060306-POG/1POG-24SZ/20260320T083633>

przestrzen nazw PL.ZIPPZP.10797/060306-POG

lokalny id 1POG-24SZ

wersja id 20260320T083633

początek wersji obiektu 2026-03-20T08:36:33

nazwa strefa wielofunkcyjna z zabudową zagrodową

oznaczenie 24SZ

symbol SZ

obowiązuje od 2025-06-10

obowiązuje do obecnie

status w opracowaniu
<https://inspire.ec.europa.eu/codelist/ProcessStepGeneralValue/elaboration>

charakter ustalenia ogólnie wiążące
<https://inspire.ec.europa.eu/codelist/RegulationNatureValue/generallyBinding>

profil podstawowy
teren zabudowy zagrodowej
teren produkcji w gospodarstwach rolnych
teren akwakultury i obsługi rybactwa
teren komunikacji
teren zieleni urządzonej
teren ogrodów działkowych
teren infrastruktury technicznej

profil dodatkowy
teren wielkotowarowej produkcji rolnej
teren rolnictwa z zakazem zabudowy
teren usług
teren zieleni naturalnej
teren lasu
teren wód

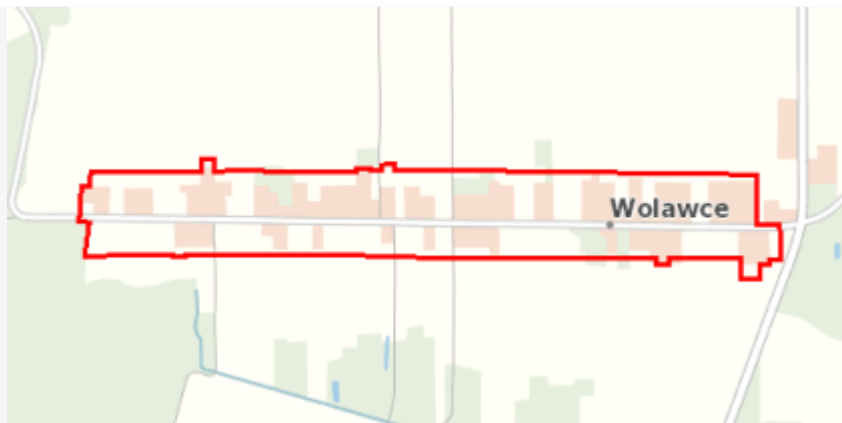
maksymalna nadziemna intensywność zabudowy 0.8

maksymalny udział powierzchni zabudowy 60%

maksymalna wysokosc zabudowy 15.0 m

minimalny udzial powierzchni biologicznie czynnej 30%

geometria



plan <https://www.gov.pl/zagospodarowanieprzestrzenne/app/AktPlanowaniaPrzestrzennego/PL.ZIPPZP.10797/060306-POG/1POG>

strefa planistyczna PL.ZIPPZP.10797_060306-POG_1POG-24SJ_20250612T080000

identfier <https://www.gov.pl/zagospodarowanieprzestrzenne/app/StrefaPlanistyczna/PL.ZIPPZP.10797/060306-POG/1POG-24SJ/20250612T080000>

przestrzen nazw PL.ZIPPZP.10797/060306-POG

lokalny id 1POG-24SJ

wersja id 20250612T080000

poczatek wersji obiektu 2025-06-12T08:00

nazwa strefa wielofunkcyjna z zabudową mieszkaniową jednorodzinną

oznaczenie 24SJ

symbol SJ

obowiazuje od 2025-06-09

obowiazuje do obecnie

status w opracowaniu
<https://inspire.ec.europa.eu/codelist/ProcessStepGeneralValue/elaboration>

charakter ustalenia ogólnie wiążące
<https://inspire.ec.europa.eu/codelist/RegulationNatureValue/generallyBinding>

profil podstawowy teren zabudowy mieszkaniowej jednorodzinnej
teren usług
teren komunikacji
teren zieleni urządzonej
teren ogrodów działkowych
teren infrastruktury technicznej

profil dodatkowy teren zabudowy letniskowej lub rekreacji indywidualnej
teren zieleni naturalnej
teren lasu
teren wód

maksymalna nadziemna intensywnosc zabudowy 0.4

maksymalny udzial powierzchni

zabudowy	35%
maksymalna wysokosc zabudowy	10.0 m
minimalny udzial powierzchni biologicznie czynnej	35%

geometria



plan	https://www.gov.pl/zagospodarowanieprzestrzenne/app/AktPlanowaniaPrzestrzennego/PL.ZIPPZP.10797/060306-POG/1POG
-------------	---

strefa planistyczna	PL.ZIPPZP.10797_060306-POG_1POG-24SO_20250612T080000
----------------------------	--

identfier	https://www.gov.pl/zagospodarowanieprzestrzenne/app/StrefaPlanistyczna/PL.ZIPPZP.10797/060306-POG/1POG-24SO/20250612T080000
------------------	---

przestrzen nazw	PL.ZIPPZP.10797/060306-POG
------------------------	----------------------------

lokalny id	1POG-24SO
-------------------	-----------

wersja id	20250612T080000
------------------	-----------------

poczatek wersji obiektu	2025-06-12T08:00
--------------------------------	------------------

nazwa	strefa otwarta
--------------	----------------

oznaczenie	24SO
-------------------	------

symbol	SO
---------------	----

obowiazuje od	2025-09-09
----------------------	------------

obowiazuje do	obecnie
----------------------	---------

status	w opracowaniu https://inspire.ec.europa.eu/codelist/ProcessStepGeneralValue/elaboration
---------------	--

charakter ustalenia	ogólnie wiążące https://inspire.ec.europa.eu/codelist/RegulationNatureValue/generallyBinding
----------------------------	--

profil podstawowy	teren rolnictwa z zakazem zabudowy teren lasu teren zieleni naturalnej teren wód teren komunikacji teren ogrodów działkowych teren infrastruktury technicznej
--------------------------	---

profil dodatkowy	teren zieleni urządzonej
-------------------------	--------------------------

geometria



plan <https://www.gov.pl/zagospodarowanieprzestrzenne/app/AktPlanowaniaPrzestrzennego/PL.ZIPPZP.10797/060306-POG/1POG>

strefa planistyczna PL.ZIPPZP.10797_060306-POG_1POG-24SU_20250924T115134

identyfier <https://www.gov.pl/zagospodarowanieprzestrzenne/app/StrefaPlanistyczna/PL.ZIPPZP.10797/060306-POG/1POG-24SU/20250924T115134>

przestrzen nazw PL.ZIPPZP.10797/060306-POG

lokalny id 1POG-24SU

wersja id 20250924T115134

poczatek wersji obiektu 2025-09-24T11:51:34

nazwa strefa usługowa

oznaczenie 24SU

symbol SU

obowiazuje od 2024-09-25

obowiazuje do obecnie

status w opracowaniu
<https://inspire.ec.europa.eu/codelist/ProcessStepGeneralValue/elaboration>

charakter ustalenia ogólnie wiążące
<https://inspire.ec.europa.eu/codelist/RegulationNatureValue/generallyBinding>

profil podstawowy teren usług
teren komunikacji
teren zieleni urządzonej
teren ogrodów działkowych
teren infrastruktury technicznej

profil dodatkowy teren składów i magazynów
teren elektrowni słonecznej
teren zieleni naturalnej
teren lasu
teren wód

maksymalna nadziemna intensywnosc zabudowy 1.5

maksymalny udzial powierzchni zabudowy 50%

maksymalna wysokosc zabudowy 12.0 m

minimalny udzial powierzchni

biologicznie czynnej 30%

geometria



plan <https://www.gov.pl/zagospodarowanieprzestrzenne/app/AktPlanowaniaPrzestrzennego/PL.ZIPPZP.10797/060306-POG/1POG>

strefa planistyczna PL.ZIPPZP.10797_060306-POG_1POG-25SZ_20250612T080000

identfier <https://www.gov.pl/zagospodarowanieprzestrzenne/app/StrefaPlanistyczna/PL.ZIPPZP.10797/060306-POG/1POG-25SZ/20250612T080000>

przestrzen nazw PL.ZIPPZP.10797/060306-POG

lokalny id 1POG-25SZ

wersja id 20250612T080000

początek wersji obiektu 2025-06-12T08:00

nazwa strefa wielofunkcyjna z zabudową zagrodową

oznaczenie 25SZ

symbol SZ

obowiązuje od 2025-06-10

obowiązuje do obecnie

status w opracowaniu
<https://inspire.ec.europa.eu/codelist/ProcessStepGeneralValue/elaboration>

charakter ustalenia ogólnie wiążące
<https://inspire.ec.europa.eu/codelist/RegulationNatureValue/generallyBinding>

profil podstawowy teren zabudowy zagrodowej
teren produkcji w gospodarstwach rolnych
teren akwakultury i obsługi rybactwa
teren komunikacji
teren zieleni urządzonej
teren ogrodów działkowych
teren infrastruktury technicznej

profil dodatkowy teren usług
teren zieleni naturalnej
teren lasu
teren wód

maksymalna nadziemna intensywnosc zabudowy 0.8

maksymalny udział powierzchni zabudowy 60%

maksymalna wysokość zabudowy 15.0 m

minimalny udział powierzchni biologicznie czynnej 30%

geometria



plan <https://www.gov.pl/zagospodarowanieprzestrzenne/app/AktPlanowaniaPrzestrzennego/PL.ZIPPZP.10797/060306-POG/1POG>

strefa planistyczna PL.ZIPPZP.10797_060306-POG_1POG-25SU_20250612T080000

identyfikator <https://www.gov.pl/zagospodarowanieprzestrzenne/app/StrefaPlanistyczna/PL.ZIPPZP.10797/060306-POG/1POG-25SU/20250612T080000>

przestrzeń nazw PL.ZIPPZP.10797/060306-POG

lokalny id 1POG-25SU

wersja id 20250612T080000

początek wersji obiektu 2025-06-12T08:00

nazwa strefa usługowa

oznaczenie 25SU

symbol SU

obowiązuje od 2025-06-10

obowiązuje do obecnie

status w opracowaniu
<https://inspire.ec.europa.eu/codelist/ProcessStepGeneralValue/elaboration>

charakter ustalenia ogólnie wiążące
<https://inspire.ec.europa.eu/codelist/RegulationNatureValue/generallyBinding>

profil podstawowy teren usług
teren komunikacji
teren zieleni urządzonej
teren ogrodów działkowych
teren infrastruktury technicznej

profil dodatkowy teren składów i magazynów
teren elektrowni słonecznej

maksymalna nadziemna intensywność zabudowy 1.5

maksymalny udział powierzchni zabudowy 50%

maksymalna wysokość zabudowy 12.0 m

minimalny udział powierzchni biologicznie czynnej 30%

geometria



plan <https://www.gov.pl/zagospodarowanieprzestrzenne/app/AktPlanowaniaPrzestrzennego/PL.ZIPPZP.10797/060306-POG/1POG>

strefa planistyczna PL.ZIPPZP.10797_060306-POG_1POG-25SJ_20250612T080000

identyfier <https://www.gov.pl/zagospodarowanieprzestrzenne/app/StrefaPlanistyczna/PL.ZIPPZP.10797/060306-POG/1POG-25SJ/20250612T080000>

przestrzen nazw PL.ZIPPZP.10797/060306-POG

lokalny id 1POG-25SJ

wersja id 20250612T080000

początek wersji obiektu 2025-06-12T08:00

nazwa strefa wielofunkcyjna z zabudową mieszkaniową jednorodzinną

oznaczenie 25SJ

symbol SJ

obowiązuje od 2025-06-09

obowiązuje do obecnie

status w opracowaniu
<https://inspire.ec.europa.eu/codelist/ProcessStepGeneralValue/elaboration>

charakter ustalenia ogólnie wiążące
<https://inspire.ec.europa.eu/codelist/RegulationNatureValue/generallyBinding>

profil podstawowy teren zabudowy mieszkaniowej jednorodzinnej
teren usług
teren komunikacji
teren zieleni urządzonej
teren ogrodów działkowych
teren infrastruktury technicznej

profil dodatkowy teren zabudowy letniskowej lub rekreacji indywidualnej
teren zieleni naturalnej
teren lasu
teren wód

maksymalna nadziemna intensywność zabudowy 0.4

maksymalny udział powierzchni zabudowy 35%

maksymalna wysokosc zabudowy 10.0 m

minimalny udzial powierzchni biologicznie czynnej 35%

geometria



plan <https://www.gov.pl/zagospodarowanieprzestrzenne/app/AktPlanowaniaPrzestrzennego/PL.ZIPPZP.10797/060306-POG/1POG>

strefa planistyczna PL.ZIPPZP.10797_060306-POG_1POG-25SO_20250924T122203

identfier <https://www.gov.pl/zagospodarowanieprzestrzenne/app/StrefaPlanistyczna/PL.ZIPPZP.10797/060306-POG/1POG-25SO/20250924T122203>

przestrzen nazw PL.ZIPPZP.10797/060306-POG

lokalny id 1POG-25SO

wersja id 20250924T122203

początek wersji obiektu 2025-09-24T12:22:03

nazwa strefa otwarta

oznaczenie 25SO

symbol SO

obowiązuje od 2025-09-11

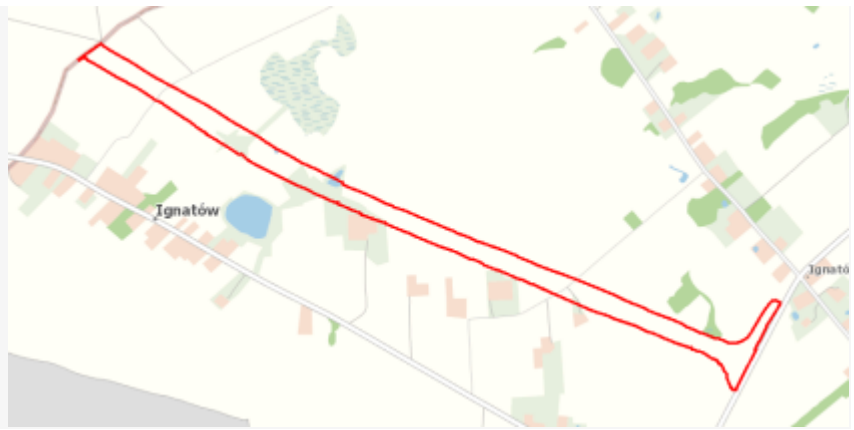
obowiązuje do obecnie

status w opracowaniu
<https://inspire.ec.europa.eu/codelist/ProcessStepGeneralValue/elaboration>

charakter ustalenia ogólnie wiążące
<https://inspire.ec.europa.eu/codelist/RegulationNatureValue/generallyBinding>

profil podstawowy teren rolnictwa z zakazem zabudowy
teren lasu
teren zieleni naturalnej
teren wód
teren komunikacji
teren ogrodów działkowych
teren infrastruktury technicznej

geometria



plan

<https://www.gov.pl/zagospodarowanieprzestrzenne/app/AktPlanowaniaPrzestrzennego/PL.ZIPPZP.10797/060306-POG/1POG>

strefa planistyczna

PL.ZIPPZP.10797_060306-POG_1POG-26SZ_20250924T080135

identyfier

<https://www.gov.pl/zagospodarowanieprzestrzenne/app/StrefaPlanistyczna/PL.ZIPPZP.10797/060306-POG/1POG-26SZ/20250924T080135>

przestrzen nazw

PL.ZIPPZP.10797/060306-POG

lokalny id

1POG-26SZ

wersja id

20250924T080135

początek wersji obiektu

2025-09-24T08:01:35

nazwa

strefa wielofunkcyjna z zabudową zagrodową

oznaczenie

26SZ

symbol

SZ

obowiązuje od

2025-06-10

obowiązuje do

obecnie

status

w opracowaniu
<https://inspire.ec.europa.eu/codelist/ProcessStepGeneralValue/elaboration>

charakter ustalenia

ogólnie wiążące
<https://inspire.ec.europa.eu/codelist/RegulationNatureValue/generallyBinding>

profil podstawowy

teren zabudowy zagrodowej
teren produkcji w gospodarstwach rolnych
teren akwakultury i obsługi rybactwa
teren komunikacji
teren zieleni urządzonej
teren ogrodów działkowych
teren infrastruktury technicznej

profil dodatkowy

teren wielkotowarowej produkcji rolnej
teren usług
teren zieleni naturalnej
teren lasu
teren wód

maksymalna nadziemna intensywność zabudowy

0.8

maksymalny udział powierzchni zabudowy

60%

maksymalna wysokosc zabudowy 15.0 m

minimalny udzial powierzchni biologicznie czynnej 30%

geometria



plan <https://www.gov.pl/zagospodarowanieprzestrzenne/app/AktPlanowaniaPrzestrzennego/PL.ZIPPZP.10797/060306-POG/1POG>

strefa planistyczna PL.ZIPPZP.10797_060306-POG_1POG-26SU_20250612T080000

identfier <https://www.gov.pl/zagospodarowanieprzestrzenne/app/StrefaPlanistyczna/PL.ZIPPZP.10797/060306-POG/1POG-26SU/20250612T080000>

przestrzen nazw PL.ZIPPZP.10797/060306-POG

lokalny id 1POG-26SU

wersja id 20250612T080000

początek wersji obiektu 2025-06-12T08:00

nazwa strefa usługowa

oznaczenie 26SU

symbol SU

obowiązuje od 2025-06-09

obowiązuje do obecnie

status w opracowaniu
<https://inspire.ec.europa.eu/codelist/ProcessStepGeneralValue/elaboration>

charakter ustalenia ogólnie wiążące
<https://inspire.ec.europa.eu/codelist/RegulationNatureValue/generallyBinding>

profil podstawowy teren usług
teren komunikacji
teren zieleni urządzonej
teren ogrodów działkowych
teren infrastruktury technicznej

profil dodatkowy teren elektrowni słonecznej

maksymalna nadziemna intensywnosc zabudowy 1.5

maksymalny udzial powierzchni zabudowy 50%

maksymalna wysokosc zabudowy 12.0 m

minimalny udzial powierzchni

biologicznie czynnej 30%

geometria



plan

<https://www.gov.pl/zagospodarowanieprzestrzenne/app/AktPlanowaniaPrzestrzennego/PL.ZIPPZP.10797/060306-POG/1POG>

strefa planistyczna

PL.ZIPPZP.10797_060306-POG_1POG-26SJ_20250612T080000

identyfier

<https://www.gov.pl/zagospodarowanieprzestrzenne/app/StrefaPlanistyczna/PL.ZIPPZP.10797/060306-POG/1POG-26SJ/20250612T080000>

przestrzen nazw

PL.ZIPPZP.10797/060306-POG

lokalny id

1POG-26SJ

wersja id

20250612T080000

początek wersji obiektu

2025-06-12T08:00

nazwa

strefa wielofunkcyjna z zabudową mieszkaniową jednorodzinną

oznaczenie

26SJ

symbol

SJ

obowiązuje od

2025-06-09

obowiązuje do

obecnie

status

w opracowaniu
<https://inspire.ec.europa.eu/codelist/ProcessStepGeneralValue/elaboration>

charakter ustalenia

ogólnie wiążące
<https://inspire.ec.europa.eu/codelist/RegulationNatureValue/generallyBinding>

profil podstawowy

teren zabudowy mieszkaniowej jednorodzinnej
teren usług
teren komunikacji
teren zieleni urządzonej
teren ogrodów działkowych
teren infrastruktury technicznej

profil dodatkowy

teren zabudowy letniskowej lub rekreacji indywidualnej
teren zieleni naturalnej
teren lasu
teren wód

maksymalna nadziemna intensywnosc zabudowy

0.4

maksymalny udział powierzchni zabudowy

35%

maksymalna wysokosc zabudowy

10.0 m

minimalny udział powierzchni biologicznie czynnej 35%

geometria



plan <https://www.gov.pl/zagospodarowanieprzestrzenne/app/AktPlanowaniaPrzestrzennego/PL.ZIPPZP.10797/060306-POG/1POG>

strefa planistyczna PL.ZIPPZP.10797_060306-POG_1POG-26SO_20250612T080000

identyfier <https://www.gov.pl/zagospodarowanieprzestrzenne/app/StrefaPlanistyczna/PL.ZIPPZP.10797/060306-POG/1POG-26SO/20250612T080000>

przestrzen nazw PL.ZIPPZP.10797/060306-POG

lokalny id 1POG-26SO

wersja id 20250612T080000

początek wersji obiektu 2025-06-12T08:00

nazwa strefa otwarta

oznaczenie 26SO

symbol SO

obowiązuje od 2025-09-09

obowiązuje do obecnie

status w opracowaniu
<https://inspire.ec.europa.eu/codelist/ProcessStepGeneralValue/elaboration>

charakter ustalenia ogólnie wiążące
<https://inspire.ec.europa.eu/codelist/RegulationNatureValue/generallyBinding>

profil podstawowy teren rolnictwa z zakazem zabudowy
teren lasu
teren zieleni naturalnej
teren wód
teren komunikacji
teren ogrodów działkowych
teren infrastruktury technicznej

geometria



plan <https://www.gov.pl/zagospodarowanieprzestrzenne/app/AktPlanowaniaPrzestrzennego/PL.ZIPPZP.10797/060306-POG/1POG>

strefa planistyczna PL.ZIPPZP.10797_060306-POG_1POG-27SZ_20250612T080000

identyfier <https://www.gov.pl/zagospodarowanieprzestrzenne/app/StrefaPlanistyczna/PL.ZIPPZP.10797/060306-POG/1POG-27SZ/20250612T080000>

przestrzen nazw PL.ZIPPZP.10797/060306-POG

lokalny id 1POG-27SZ

wersja id 20250612T080000

poczatek wersji obiektu 2025-06-12T08:00

nazwa strefa wielofunkcyjna z zabudową zagrodową

oznaczenie 27SZ

symbol SZ

obowiazuje od 2025-06-10

obowiazuje do obecnie

status w opracowaniu
<https://inspire.ec.europa.eu/codelist/ProcessStepGeneralValue/elaboration>

charakter ustalenia ogólnie wiążące
<https://inspire.ec.europa.eu/codelist/RegulationNatureValue/generallyBinding>

profil podstawowy teren zabudowy zagrodowej
teren produkcji w gospodarstwach rolnych
teren akwakultury i obsługi rybactwa
teren komunikacji
teren zieleni urządzonej
teren ogrodów działkowych
teren infrastruktury technicznej

profil dodatkowy teren usług
teren zieleni naturalnej
teren lasu
teren wód

maksymalna nadziemna intensywnosc zabudowy 0.6

maksymalny udzial powierzchni zabudowy 50%

maksymalna wysokosc zabudowy 15.0 m

minimalny udział powierzchni biologicznie czynnej 35%

geometria



plan <https://www.gov.pl/zagospodarowanieprzestrzenne/app/AktPlanowaniaPrzestrzennego/PL.ZIPPZP.10797/060306-POG/1POG>

strefa planistyczna PL.ZIPPZP.10797_060306-POG_1POG-27SU_20250612T080000

identyfier <https://www.gov.pl/zagospodarowanieprzestrzenne/app/StrefaPlanistyczna/PL.ZIPPZP.10797/060306-POG/1POG-27SU/20250612T080000>

przestrzen nazw PL.ZIPPZP.10797/060306-POG

lokalny id 1POG-27SU

wersja id 20250612T080000

początek wersji obiektu 2025-06-12T08:00

nazwa strefa usługowa

oznaczenie 27SU

symbol SU

obowiązuje od 2025-06-09

obowiązuje do obecnie

status w opracowaniu
<https://inspire.ec.europa.eu/codelist/ProcessStepGeneralValue/elaboration>

charakter ustalenia ogólnie wiążące
<https://inspire.ec.europa.eu/codelist/RegulationNatureValue/generallyBinding>

profil podstawowy teren usług
teren komunikacji
teren zieleni urządzonej
teren ogrodów działkowych
teren infrastruktury technicznej

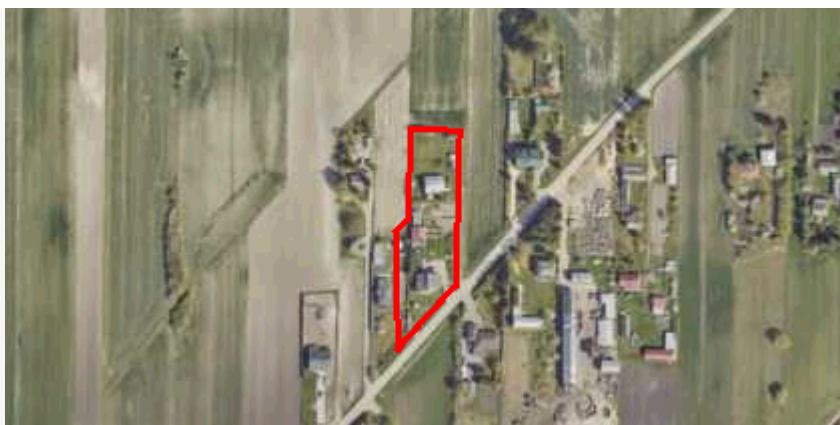
maksymalna nadziemna intensywność zabudowy 0.8

maksymalny udział powierzchni zabudowy 60%

maksymalna wysokość zabudowy 15.0 m

minimalny udział powierzchni biologicznie czynnej 30%

geometria



plan <https://www.gov.pl/zagospodarowanieprzestrzenne/app/AktPlanowaniaPrzestrzennego/PL.ZIPPZP.10797/060306-POG/1POG>

strefa planistyczna PL.ZIPPZP.10797_060306-POG_1POG-27SJ_20250612T080000

identyfier <https://www.gov.pl/zagospodarowanieprzestrzenne/app/StrefaPlanistyczna/PL.ZIPPZP.10797/060306-POG/1POG-27SJ/20250612T080000>

przestrzen nazw PL.ZIPPZP.10797/060306-POG

lokalny id 1POG-27SJ

wersja id 20250612T080000

początek wersji obiektu 2025-06-12T08:00

nazwa strefa wielofunkcyjna z zabudową mieszkaniową jednorodzinną

oznaczenie 27SJ

symbol SJ

obowiązuje od 2025-06-09

obowiązuje do obecnie

status w opracowaniu
<https://inspire.ec.europa.eu/codelist/ProcessStepGeneralValue/elaboration>

charakter ustalenia ogólnie wiążące
<https://inspire.ec.europa.eu/codelist/RegulationNatureValue/generallyBinding>

profil podstawowy teren zabudowy mieszkaniowej jednorodzinnej
teren usług
teren komunikacji
teren zieleni urządzonej
teren ogrodów działkowych
teren infrastruktury technicznej

profil dodatkowy teren zabudowy letniskowej lub rekreacji indywidualnej
teren zieleni naturalnej
teren lasu
teren wód

maksymalna nadziemna intensywność zabudowy 0.4

maksymalny udział powierzchni zabudowy 35%

maksymalna wysokość zabudowy 10.0 m

minimalny udział powierzchni

biologicznie czynnej 35%

geometria



plan

<https://www.gov.pl/zagospodarowanieprzestrzenne/app/AktPlanowaniaPrzestrzennego/PL.ZIPPZP.10797/060306-POG/1POG>

strefa planistyczna

PL.ZIPPZP.10797_060306-POG_1POG-27SO_20250926T125933

identyfier

<https://www.gov.pl/zagospodarowanieprzestrzenne/app/StrefaPlanistyczna/PL.ZIPPZP.10797/060306-POG/1POG-27SO/20250926T125933>

przestrzen nazw

PL.ZIPPZP.10797/060306-POG

lokalny id

1POG-27SO

wersja id

20250926T125933

początek wersji obiektu

2025-09-26T12:59:33

nazwa

strefa otwarta

oznaczenie

27SO

symbol

SO

obowiązuje od

2025-06-13

obowiązuje do

obecnie

status

w opracowaniu
<https://inspire.ec.europa.eu/codelist/ProcessStepGeneralValue/elaboration>

charakter ustalenia

ogólnie wiążące
<https://inspire.ec.europa.eu/codelist/RegulationNatureValue/generallyBinding>

profil podstawowy

teren rolnictwa z zakazem zabudowy
teren lasu
teren zieleni naturalnej
teren wód
teren komunikacji
teren ogrodów działkowych
teren infrastruktury technicznej

profil dodatkowy

teren zieleni urządzonej

geometria



plan <https://www.gov.pl/zagospodarowanieprzestrzenne/app/AktPlanowaniaPrzestrzennego/PL.ZIPPZP.10797/060306-POG/1POG>

strefa planistyczna PL.ZIPPZP.10797_060306-POG_1POG-28SZ_20250612T080000

identyfier <https://www.gov.pl/zagospodarowanieprzestrzenne/app/StrefaPlanistyczna/PL.ZIPPZP.10797/060306-POG/1POG-28SZ/20250612T080000>

przestrzen nazw PL.ZIPPZP.10797/060306-POG

lokalny id 1POG-28SZ

wersja id 20250612T080000

poczatek wersji obiektu 2025-06-12T08:00

nazwa strefa wielofunkcyjna z zabudową zagrodową

oznaczenie 28SZ

symbol SZ

obowiazuje od 2025-06-10

obowiazuje do obecnie

status w opracowaniu
<https://inspire.ec.europa.eu/codelist/ProcessStepGeneralValue/elaboration>

charakter ustalenia ogólnie wiążące
<https://inspire.ec.europa.eu/codelist/RegulationNatureValue/generallyBinding>

profil podstawowy teren zabudowy zagrodowej
teren produkcji w gospodarstwach rolnych
teren akwakultury i obsługi rybactwa
teren komunikacji
teren zieleni urządzonej
teren ogrodów działkowych
teren infrastruktury technicznej

profil dodatkowy teren usług
teren zieleni naturalnej
teren lasu
teren wód

maksymalna nadziemna intensywnosc zabudowy 0.8

maksymalny udzial powierzchni zabudowy 60%

maksymalna wysokosc zabudowy 15.0 m

minimalny udział powierzchni biologicznie czynnej 30%

geometria



plan <https://www.gov.pl/zagospodarowanieprzestrzenne/app/AktPlanowaniaPrzestrzennego/PL.ZIPPZP.10797/060306-POG/1POG>

strefa planistyczna PL.ZIPPZP.10797_060306-POG_1POG-28SU_20250926T081623

identyfier <https://www.gov.pl/zagospodarowanieprzestrzenne/app/StrefaPlanistyczna/PL.ZIPPZP.10797/060306-POG/1POG-28SU/20250926T081623>

przestrzen nazw PL.ZIPPZP.10797/060306-POG

lokalny id 1POG-28SU

wersja id 20250926T081623

początek wersji obiektu 2025-09-26T08:16:23

nazwa strefa usługowa

oznaczenie 28SU

symbol SU

obowiązuje od 2025-06-09

obowiązuje do obecnie

status w opracowaniu
<https://inspire.ec.europa.eu/codelist/ProcessStepGeneralValue/elaboration>

charakter ustalenia ogólnie wiążące
<https://inspire.ec.europa.eu/codelist/RegulationNatureValue/generallyBinding>

profil podstawowy teren usług
teren komunikacji
teren zieleni urządzonej
teren ogrodów działkowych
teren infrastruktury technicznej

profil dodatkowy teren składów i magazynów

maksymalna nadziemna intensywność zabudowy 1

maksymalny udział powierzchni zabudowy 50%

maksymalna wysokość zabudowy 12.0 m

minimalny udział powierzchni biologicznie czynnej 30%

geometria



plan

<https://www.gov.pl/zagospodarowanieprzestrzenne/app/AktPlanowaniaPrzestrzennego/PL.ZIPPZP.10797/060306-POG/1POG>

strefa planistyczna

PL.ZIPPZP.10797_060306-POG_1POG-28SJ_20250612T080000

identyfier

<https://www.gov.pl/zagospodarowanieprzestrzenne/app/StrefaPlanistyczna/PL.ZIPPZP.10797/060306-POG/1POG-28SJ/20250612T080000>

przestrzen nazw

PL.ZIPPZP.10797/060306-POG

lokalny id

1POG-28SJ

wersja id

20250612T080000

początek wersji obiektu

2025-06-12T08:00

nazwa

strefa wielofunkcyjna z zabudową mieszkaniową jednorodzinną

oznaczenie

28SJ

symbol

SJ

obowiązuje od

2025-06-09

obowiązuje do

obecnie

status

w opracowaniu
<https://inspire.ec.europa.eu/codelist/ProcessStepGeneralValue/elaboration>

charakter ustalenia

ogólnie wiążące
<https://inspire.ec.europa.eu/codelist/RegulationNatureValue/generallyBinding>

profil podstawowy

teren zabudowy mieszkaniowej jednorodzinnej
teren usług
teren komunikacji
teren zieleni urządzonej
teren ogrodów działkowych
teren infrastruktury technicznej

profil dodatkowy

teren zabudowy letniskowej lub rekreacji indywidualnej
teren zieleni naturalnej
teren lasu
teren wód

maksymalna nadziemna intensywność zabudowy

0.4

maksymalny udział powierzchni zabudowy

35%

maksymalna wysokość zabudowy

10.0 m

minimalny udział powierzchni

biologicznie czynnej 35%

geometria



plan

<https://www.gov.pl/zagospodarowanieprzestrzenne/app/AktPlanowaniaPrzestrzennego/PL.ZIPPZP.10797/060306-POG/1POG>

strefa planistyczna

PL.ZIPPZP.10797_060306-POG_1POG-28SO_20251118T130456

identyfier

<https://www.gov.pl/zagospodarowanieprzestrzenne/app/StrefaPlanistyczna/PL.ZIPPZP.10797/060306-POG/1POG-28SO/20251118T130456>

przestrzen nazw

PL.ZIPPZP.10797/060306-POG

lokalny id

1POG-28SO

wersja id

20251118T130456

początek wersji obiektu

2025-11-18T13:04:56

nazwa

strefa otwarta

oznaczenie

28SO

symbol

SO

obowiązuje od

2025-09-11

obowiązuje do

obecnie

status

w opracowaniu
<https://inspire.ec.europa.eu/codelist/ProcessStepGeneralValue/elaboration>

charakter ustalenia

ogólnie wiążące
<https://inspire.ec.europa.eu/codelist/RegulationNatureValue/generallyBinding>

profil podstawowy

teren rolnictwa z zakazem zabudowy
teren lasu
teren zieleni naturalnej
teren wód
teren komunikacji
teren ogrodów działkowych
teren infrastruktury technicznej

profil dodatkowy

teren zieleni urządzonej

geometria



plan <https://www.gov.pl/zagospodarowanieprzestrzenne/app/AktPlanowaniaPrzestrzennego/PL.ZIPPZP.10797/060306-POG/1POG>

strefa planistyczna PL.ZIPPZP.10797_060306-POG_1POG-29SZ_20250612T080000

identyfier <https://www.gov.pl/zagospodarowanieprzestrzenne/app/StrefaPlanistyczna/PL.ZIPPZP.10797/060306-POG/1POG-29SZ/20250612T080000>

przestrzen nazw PL.ZIPPZP.10797/060306-POG

lokalny id 1POG-29SZ

wersja id 20250612T080000

początek wersji obiektu 2025-06-12T08:00

nazwa strefa wielofunkcyjna z zabudową zagrodową

oznaczenie 29SZ

symbol SZ

obowiązuje od 2025-06-10

obowiązuje do obecnie

status w opracowaniu
<https://inspire.ec.europa.eu/codelist/ProcessStepGeneralValue/elaboration>

charakter ustalenia ogólnie wiążące
<https://inspire.ec.europa.eu/codelist/RegulationNatureValue/generallyBinding>

profil podstawowy teren zabudowy zagrodowej
teren produkcji w gospodarstwach rolnych
teren akwakultury i obsługi rybactwa
teren komunikacji
teren zieleni urządzonej
teren ogrodów działkowych
teren infrastruktury technicznej

profil dodatkowy teren usług
teren zieleni naturalnej
teren lasu
teren wód

maksymalna nadziemna intensywność zabudowy 0.8

maksymalny udział powierzchni zabudowy 60%

maksymalna wysokość zabudowy 15.0 m

minimalny udział powierzchni biologicznie czynnej 30%

geometria



plan <https://www.gov.pl/zagospodarowanieprzestrzenne/app/AktPlanowaniaPrzestrzennego/PL.ZIPPZP.10797/060306-POG/1POG>

strefa planistyczna PL.ZIPPZP.10797_060306-POG_1POG-29SU_20250612T080000

identyfier <https://www.gov.pl/zagospodarowanieprzestrzenne/app/StrefaPlanistyczna/PL.ZIPPZP.10797/060306-POG/1POG-29SU/20250612T080000>

przestrzen nazw PL.ZIPPZP.10797/060306-POG

lokalny id 1POG-29SU

wersja id 20250612T080000

początek wersji obiektu 2025-06-12T08:00

nazwa strefa usługowa

oznaczenie 29SU

symbol SU

obowiązuje od 2025-06-09

obowiązuje do obecnie

status w opracowaniu
<https://inspire.ec.europa.eu/codelist/ProcessStepGeneralValue/elaboration>

charakter ustalenia ogólnie wiążące
<https://inspire.ec.europa.eu/codelist/RegulationNatureValue/generallyBinding>

profil podstawowy teren usług
teren komunikacji
teren zieleni urządzonej
teren ogrodów działkowych
teren infrastruktury technicznej

profil dodatkowy teren zieleni naturalnej
teren lasu
teren wód

maksymalna nadziemna intensywność zabudowy 1

maksymalny udział powierzchni zabudowy 50%

maksymalna wysokość zabudowy 12.0 m

minimalny udział powierzchni biologicznie czynnej 30%

geometria



plan <https://www.gov.pl/zagospodarowanieprzestrzenne/app/AktPlanowaniaPrzestrzennego/PL.ZIPPZP.10797/060306-POG/1POG>

strefa planistyczna PL.ZIPPZP.10797_060306-POG_1POG-29SJ_20250924T092729

identyfier <https://www.gov.pl/zagospodarowanieprzestrzenne/app/StrefaPlanistyczna/PL.ZIPPZP.10797/060306-POG/1POG-29SJ/20250924T092729>

przestrzen nazw PL.ZIPPZP.10797/060306-POG

lokalny id 1POG-29SJ

wersja id 20250924T092729

początek wersji obiektu 2025-09-24T09:27:29

nazwa strefa wielofunkcyjna z zabudową mieszkaniową jednorodzinną

oznaczenie 29SJ

symbol SJ

obowiązuje od 2025-06-10

obowiązuje do obecnie

status w opracowaniu
<https://inspire.ec.europa.eu/codelist/ProcessStepGeneralValue/elaboration>

charakter ustalenia ogólnie wiążące
<https://inspire.ec.europa.eu/codelist/RegulationNatureValue/generallyBinding>

profil podstawowy teren zabudowy mieszkaniowej jednorodzinnej
teren usług
teren komunikacji
teren zieleni urządzonej
teren ogrodów działkowych
teren infrastruktury technicznej

profil dodatkowy teren zabudowy letniskowej lub rekreacji indywidualnej
teren zieleni naturalnej
teren lasu
teren wód

maksymalna nadziemna intensywność zabudowy 0.6

maksymalny udział powierzchni zabudowy 40%

maksymalna wysokosc zabudowy 10.0 m

minimalny udzial powierzchni biologicznie czynnej 30%

geometria



plan <https://www.gov.pl/zagospodarowanieprzestrzenne/app/AktPlanowaniaPrzestrzennego/PL.ZIPPZP.10797/060306-POG/1POG>

strefa planistyczna PL.ZIPPZP.10797_060306-POG_1POG-29SO_20250924T122243

identfier <https://www.gov.pl/zagospodarowanieprzestrzenne/app/StrefaPlanistyczna/PL.ZIPPZP.10797/060306-POG/1POG-29SO/20250924T122243>

przestrzen nazw PL.ZIPPZP.10797/060306-POG

lokalny id 1POG-29SO

wersja id 20250924T122243

początek wersji obiektu 2025-09-24T12:22:43

nazwa strefa otwarta

oznaczenie 29SO

symbol SO

obowiązuje od 2025-09-11

obowiązuje do obecnie

status w opracowaniu
<https://inspire.ec.europa.eu/codelist/ProcessStepGeneralValue/elaboration>

charakter ustalenia ogólnie wiążące
<https://inspire.ec.europa.eu/codelist/RegulationNatureValue/generallyBinding>

profil podstawowy teren rolnictwa z zakazem zabudowy
teren lasu
teren zieleni naturalnej
teren wód
teren komunikacji
teren ogrodów działkowych
teren infrastruktury technicznej

geometria



plan

<https://www.gov.pl/zagospodarowanieprzestrzenne/app/AktPlanowaniaPrzestrzennego/PL.ZIPPZP.10797/060306-POG/1POG>

strefa planistyczna

PL.ZIPPZP.10797_060306-POG_1POG-30SZ_20250612T080000

identyfier

<https://www.gov.pl/zagospodarowanieprzestrzenne/app/StrefaPlanistyczna/PL.ZIPPZP.10797/060306-POG/1POG-30SZ/20250612T080000>

przestrzen nazw

PL.ZIPPZP.10797/060306-POG

lokalny id

1POG-30SZ

wersja id

20250612T080000

początek wersji obiektu

2025-06-12T08:00

nazwa

strefa wielofunkcyjna z zabudową zagrodową

oznaczenie

30SZ

symbol

SZ

obowiązuje od

2025-06-10

obowiązuje do

obecnie

status

w opracowaniu
<https://inspire.ec.europa.eu/codelist/ProcessStepGeneralValue/elaboration>

charakter ustalenia

ogólnie wiążące
<https://inspire.ec.europa.eu/codelist/RegulationNatureValue/generallyBinding>

profil podstawowy

teren zabudowy zagrodowej
teren produkcji w gospodarstwach rolnych
teren akwakultury i obsługi rybactwa
teren komunikacji
teren zieleni urządzonej
teren ogrodów działkowych
teren infrastruktury technicznej

profil dodatkowy

teren usług
teren zieleni naturalnej
teren lasu
teren wód

maksymalna nadziemna intensywność zabudowy

0.8

maksymalny udział powierzchni zabudowy

60%

maksymalna wysokość zabudowy

15.0 m

minimalny udział powierzchni biologicznie czynnej 30%

geometria



plan <https://www.gov.pl/zagospodarowanieprzestrzenne/app/AktPlanowaniaPrzestrzennego/PL.ZIPPZP.10797/060306-POG/1POG>

strefa planistyczna PL.ZIPPZP.10797_060306-POG_1POG-30SU_20250612T080000

identyfier <https://www.gov.pl/zagospodarowanieprzestrzenne/app/StrefaPlanistyczna/PL.ZIPPZP.10797/060306-POG/1POG-30SU/20250612T080000>

przestrzen nazw PL.ZIPPZP.10797/060306-POG

lokalny id 1POG-30SU

wersja id 20250612T080000

początek wersji obiektu 2025-06-12T08:00

nazwa strefa usługowa

oznaczenie 30SU

symbol SU

obowiązuje od 2025-06-09

obowiązuje do obecnie

status w opracowaniu
<https://inspire.ec.europa.eu/codelist/ProcessStepGeneralValue/elaboration>

charakter ustalenia ogólnie wiążące
<https://inspire.ec.europa.eu/codelist/RegulationNatureValue/generallyBinding>

profil podstawowy teren usług
teren komunikacji
teren zieleni urządzonej
teren ogrodów działkowych
teren infrastruktury technicznej

profil dodatkowy teren składów i magazynów
teren elektrowni słonecznej
teren zieleni naturalnej
teren lasu
teren wód

maksymalna nadziemna intensywność zabudowy 1

maksymalny udział powierzchni zabudowy 50%

maksymalna wysokosc zabudowy 12.0 m

minimalny udzial powierzchni biologicznie czynnej 30%

geometria



plan <https://www.gov.pl/zagospodarowanieprzestrzenne/app/AktPlanowaniaPrzestrzennego/PL.ZIPPZP.10797/060306-POG/1POG>

strefa planistyczna PL.ZIPPZP.10797_060306-POG_1POG-30SJ_20250612T080000

identfier <https://www.gov.pl/zagospodarowanieprzestrzenne/app/StrefaPlanistyczna/PL.ZIPPZP.10797/060306-POG/1POG-30SJ/20250612T080000>

przestrzen nazw PL.ZIPPZP.10797/060306-POG

lokalny id 1POG-30SJ

wersja id 20250612T080000

początek wersji obiektu 2025-06-12T08:00

nazwa strefa wielofunkcyjna z zabudową mieszkaniową jednorodzinną

oznaczenie 30SJ

symbol SJ

obowiązuje od 2025-06-09

obowiązuje do obecnie

status w opracowaniu
<https://inspire.ec.europa.eu/codelist/ProcessStepGeneralValue/elaboration>

charakter ustalenia ogólnie wiążące
<https://inspire.ec.europa.eu/codelist/RegulationNatureValue/generallyBinding>

profil podstawowy teren zabudowy mieszkaniowej jednorodzinnej
teren usług
teren komunikacji
teren zieleni urządzonej
teren ogrodów działkowych
teren infrastruktury technicznej

profil dodatkowy teren zabudowy letniskowej lub rekreacji indywidualnej
teren zieleni naturalnej
teren lasu
teren wód

maksymalna nadziemna intensywnosc zabudowy 0.6

maksymalny udzial powierzchni

zabudowy	40%
maksymalna wysokość zabudowy	10.0 m
minimalny udział powierzchni biologicznie czynnej	30%
geometria	
plan	https://www.gov.pl/zagospodarowanieprzestrzenne/app/AktPlanowaniaPrzestrzennego/PL.ZIPPZP.10797/060306-POG/1POG
strefa planistyczna	PL.ZIPPZP.10797_060306-POG_1POG-30SO_20251118T095555
identyfikator	https://www.gov.pl/zagospodarowanieprzestrzenne/app/StrefaPlanistyczna/PL.ZIPPZP.10797/060306-POG/1POG-30SO/20251118T095555
przestrzeń nazw	PL.ZIPPZP.10797/060306-POG
lokalny id	1POG-30SO
wersja id	20251118T095555
początek wersji obiektu	2025-11-18T09:55:55
nazwa	strefa otwarta
oznaczenie	30SO
symbol	SO
obowiązuje od	2024-09-25
obowiązuje do	obecnie
status	w opracowaniu https://inspire.ec.europa.eu/codelist/ProcessStepGeneralValue/elaboration
charakter ustalenia	ogólnie wiążące https://inspire.ec.europa.eu/codelist/RegulationNatureValue/generallyBinding
profil podstawowy	teren rolnictwa z zakazem zabudowy teren lasu teren zieleni naturalnej teren wód teren komunikacji teren ogrodów działkowych teren infrastruktury technicznej
profil dodatkowy	teren elektrowni wiatrowej teren elektrowni słonecznej teren elektrowni geotermalnej teren zieleni urządzonej
geometria	



plan <https://www.gov.pl/zagospodarowanieprzestrzenne/app/AktPlanowaniaPrzestrzennego/PL.ZIPPZP.10797/060306-POG/1POG>

strefa planistyczna PL.ZIPPZP.10797_060306-POG_1POG-31SZ_20250612T080000

identyfier <https://www.gov.pl/zagospodarowanieprzestrzenne/app/StrefaPlanistyczna/PL.ZIPPZP.10797/060306-POG/1POG-31SZ/20250612T080000>

przestrzen nazw PL.ZIPPZP.10797/060306-POG

lokalny id 1POG-31SZ

wersja id 20250612T080000

poczatek wersji obiektu 2025-06-12T08:00

nazwa strefa wielofunkcyjna z zabudową zagrodową

oznaczenie 31SZ

symbol SZ

obowiazuje od 2025-06-10

obowiazuje do obecnie

status w opracowaniu
<https://inspire.ec.europa.eu/codelist/ProcessStepGeneralValue/elaboration>

charakter ustalenia ogólnie wiążące
<https://inspire.ec.europa.eu/codelist/RegulationNatureValue/generallyBinding>

profil podstawowy teren zabudowy zagrodowej
teren produkcji w gospodarstwach rolnych
teren akwakultury i obsługi rybactwa
teren komunikacji
teren zieleni urządzonej
teren ogrodów działkowych
teren infrastruktury technicznej

profil dodatkowy teren wielkotowarowej produkcji rolnej
teren usług
teren zieleni naturalnej
teren lasu
teren wód

maksymalna nadziemna intensywnosc zabudowy 0.8

maksymalny udzial powierzchni zabudowy 60%

maksymalna wysokosc zabudowy 15.0 m

minimalny udzial powierzchni biologicznie czynnej 30%

geometria



plan <https://www.gov.pl/zagospodarowanieprzestrzenne/app/AktPlanowaniaPrzestrzennego/PL.ZIPPZP.10797/060306-POG/1POG>

strefa planistyczna PL.ZIPPZP.10797_060306-POG_1POG-31SJ_20250612T080000

identfier <https://www.gov.pl/zagospodarowanieprzestrzenne/app/StrefaPlanistyczna/PL.ZIPPZP.10797/060306-POG/1POG-31SJ/20250612T080000>

przestrzen nazw PL.ZIPPZP.10797/060306-POG

lokalny id 1POG-31SJ

wersja id 20250612T080000

poczatek wersji obiektu 2025-06-12T08:00

nazwa strefa wielofunkcyjna z zabudową mieszkaniową jednorodzinną

oznaczenie 31SJ

symbol SJ

obowiazuje od 2025-06-09

obowiazuje do obecnie

status w opracowaniu
<https://inspire.ec.europa.eu/codelist/ProcessStepGeneralValue/elaboration>

charakter ustalenia ogólnie wiążące
<https://inspire.ec.europa.eu/codelist/RegulationNatureValue/generallyBinding>

profil podstawowy teren zabudowy mieszkaniowej jednorodzinnej
teren usług
teren komunikacji
teren zieleni urządzonej
teren ogrodów działkowych
teren infrastruktury technicznej

profil dodatkowy teren zabudowy letniskowej lub rekreacji indywidualnej
teren zieleni naturalnej
teren lasu
teren wód

maksymalna nadziemna intensywnosc zabudowy 0.6

maksymalny udzial powierzchni

zabudowy	40%
maksymalna wysokosc zabudowy	10.0 m
minimalny udzial powierzchni biologicznie czynnej	30%
geometria	
plan	https://www.gov.pl/zagospodarowanieprzestrzenne/app/AktPlanowaniaPrzestrzennego/PL.ZIPPZP.10797/060306-POG/1POG
strefa planistyczna	PL.ZIPPZP.10797_060306-POG_1POG-31SU_20250612T080000
identfier	https://www.gov.pl/zagospodarowanieprzestrzenne/app/StrefaPlanistyczna/PL.ZIPPZP.10797/060306-POG/1POG-31SU/20250612T080000
przestrzen nazw	PL.ZIPPZP.10797/060306-POG
lokalny id	1POG-31SU
wersja id	20250612T080000
poczatek wersji obiektu	2025-06-12T08:00
nazwa	strefa usługowa
oznaczenie	31SU
symbol	SU
obowiazuje od	2025-06-09
obowiazuje do	obecnie
status	w opracowaniu https://inspire.ec.europa.eu/codelist/ProcessStepGeneralValue/elaboration
charakter ustalenia	ogólnie wiążące https://inspire.ec.europa.eu/codelist/RegulationNatureValue/generallyBinding
profil podstawowy	teren usług teren komunikacji teren zieleni urządzonej teren ogrodów działkowych teren infrastruktury technicznej
profil dodatkowy	teren składów i magazynów teren elektrowni słonecznej teren zieleni naturalnej teren lasu teren wód
maksymalna nadziemna intensywnosc zabudowy	1

maksymalny udział powierzchni zabudowy 50%

maksymalna wysokość zabudowy 12.0 m

minimalny udział powierzchni biologicznie czynnej 30%

geometria



plan <https://www.gov.pl/zagospodarowanieprzestrzenne/app/AktPlanowaniaPrzestrzennego/PL.ZIPPZP.10797/060306-POG/1POG>

strefa planistyczna PL.ZIPPZP.10797_060306-POG_1POG-31SO_20250926T084141

identyfikator <https://www.gov.pl/zagospodarowanieprzestrzenne/app/StrefaPlanistyczna/PL.ZIPPZP.10797/060306-POG/1POG-31SO/20250926T084141>

przestrzeń nazw PL.ZIPPZP.10797/060306-POG

lokalny id 1POG-31SO

wersja id 20250926T084141

początek wersji obiektu 2025-09-26T08:41:41

nazwa strefa otwarta

oznaczenie 31SO

symbol SO

obowiązuje od 2024-09-25

obowiązuje do obecnie

status w opracowaniu
<https://inspire.ec.europa.eu/codelist/ProcessStepGeneralValue/elaboration>

charakter ustalenia ogólnie wiążące
<https://inspire.ec.europa.eu/codelist/RegulationNatureValue/generallyBinding>

profil podstawowy teren rolnictwa z zakazem zabudowy
teren lasu
teren zieleni naturalnej
teren wód
teren komunikacji
teren ogrodów działkowych
teren infrastruktury technicznej

profil dodatkowy teren zieleni urządzonej

geometria



plan <https://www.gov.pl/zagospodarowanieprzestrzenne/app/AktPlanowaniaPrzestrzennego/PL.ZIPPZP.10797/060306-POG/1POG>

strefa planistyczna PL.ZIPPZP.10797_060306-POG_1POG-32SZ_20250612T080000

identyfier <https://www.gov.pl/zagospodarowanieprzestrzenne/app/StrefaPlanistyczna/PL.ZIPPZP.10797/060306-POG/1POG-32SZ/20250612T080000>

przestrzen nazw PL.ZIPPZP.10797/060306-POG

lokalny id 1POG-32SZ

wersja id 20250612T080000

poczatek wersji obiektu 2025-06-12T08:00

nazwa strefa wielofunkcyjna z zabudową zagrodową

oznaczenie 32SZ

symbol SZ

obowiazuje od 2025-06-10

obowiazuje do obecnie

status w opracowaniu
<https://inspire.ec.europa.eu/codelist/ProcessStepGeneralValue/elaboration>

charakter ustalenia ogólnie wiążące
<https://inspire.ec.europa.eu/codelist/RegulationNatureValue/generallyBinding>

profil podstawowy teren zabudowy zagrodowej
teren produkcji w gospodarstwach rolnych
teren akwakultury i obsługi rybactwa
teren komunikacji
teren zieleni urządzonej
teren ogrodów działkowych
teren infrastruktury technicznej

profil dodatkowy teren usług
teren zieleni naturalnej
teren lasu
teren wód

maksymalna nadziemna intensywnosc zabudowy 0.8

maksymalny udzial powierzchni zabudowy 60%

maksymalna wysokosc zabudowy 15.0 m

minimalny udział powierzchni biologicznie czynnej 30%

geometria



plan <https://www.gov.pl/zagospodarowanieprzestrzenne/app/AktPlanowaniaPrzestrzennego/PL.ZIPPZP.10797/060306-POG/1POG>

strefa planistyczna PL.ZIPPZP.10797_060306-POG_1POG-32SJ_20250612T080000

identyfier <https://www.gov.pl/zagospodarowanieprzestrzenne/app/StrefaPlanistyczna/PL.ZIPPZP.10797/060306-POG/1POG-32SJ/20250612T080000>

przestrzen nazw PL.ZIPPZP.10797/060306-POG

lokalny id 1POG-32SJ

wersja id 20250612T080000

początek wersji obiektu 2025-06-12T08:00

nazwa strefa wielofunkcyjna z zabudową mieszkaniową jednorodzinną

oznaczenie 32SJ

symbol SJ

obowiązuje od 2025-06-09

obowiązuje do obecnie

status w opracowaniu
<https://inspire.ec.europa.eu/codelist/ProcessStepGeneralValue/elaboration>

charakter ustalenia ogólnie wiążące
<https://inspire.ec.europa.eu/codelist/RegulationNatureValue/generallyBinding>

profil podstawowy teren zabudowy mieszkaniowej jednorodzinnej
teren usług
teren komunikacji
teren zieleni urządzonej
teren ogrodów działkowych
teren infrastruktury technicznej

profil dodatkowy teren zabudowy letniskowej lub rekreacji indywidualnej
teren zieleni naturalnej
teren lasu
teren wód

maksymalna nadziemna intensywność zabudowy 0.6

maksymalny udział powierzchni zabudowy 40%

maksymalna wysokosc zabudowy 10.0 m

minimalny udzial powierzchni biologicznie czynnej 30%

geometria



plan <https://www.gov.pl/zagospodarowanieprzestrzenne/app/AktPlanowaniaPrzestrzennego/PL.ZIPPZP.10797/060306-POG/1POG>

strefa planistyczna PL.ZIPPZP.10797_060306-POG_1POG-32SU_20250612T080000

identfier <https://www.gov.pl/zagospodarowanieprzestrzenne/app/StrefaPlanistyczna/PL.ZIPPZP.10797/060306-POG/1POG-32SU/20250612T080000>

przestrzen nazw PL.ZIPPZP.10797/060306-POG

lokalny id 1POG-32SU

wersja id 20250612T080000

początek wersji obiektu 2025-06-12T08:00

nazwa strefa usługowa

oznaczenie 32SU

symbol SU

obowiązuje od 2025-06-09

obowiązuje do obecnie

status w opracowaniu
<https://inspire.ec.europa.eu/codelist/ProcessStepGeneralValue/elaboration>

charakter ustalenia ogólnie wiążące
<https://inspire.ec.europa.eu/codelist/RegulationNatureValue/generallyBinding>

profil podstawowy teren usług
teren komunikacji
teren zieleni urządzonej
teren ogrodów działkowych
teren infrastruktury technicznej

maksymalna nadziemna intensywnosc zabudowy 1.2

maksymalny udzial powierzchni zabudowy 40%

maksymalna wysokosc zabudowy 12.0 m

minimalny udzial powierzchni biologicznie czynnej 30%

geometria



plan

<https://www.gov.pl/zagospodarowanieprzestrzenne/app/AktPlanowaniaPrzestrzennego/PL.ZIPPZP.10797/060306-POG/1POG>

strefa planistyczna

PL.ZIPPZP.10797_060306-POG_1POG-32SO_20250924T110735

identyfier

<https://www.gov.pl/zagospodarowanieprzestrzenne/app/StrefaPlanistyczna/PL.ZIPPZP.10797/060306-POG/1POG-32SO/20250924T110735>

przestrzen nazw

PL.ZIPPZP.10797/060306-POG

lokalny id

1POG-32SO

wersja id

20250924T110735

początek wersji obiektu

2025-09-24T11:07:35

nazwa

strefa otwarta

oznaczenie

32SO

symbol

SO

obowiązuje od

2024-09-25

obowiązuje do

obecnie

status

w opracowaniu
<https://inspire.ec.europa.eu/codelist/ProcessStepGeneralValue/elaboration>

charakter ustalenia

ogólnie wiążące
<https://inspire.ec.europa.eu/codelist/RegulationNatureValue/generallyBinding>

profil podstawowy

teren rolnictwa z zakazem zabudowy
teren lasu
teren zieleni naturalnej
teren wód
teren komunikacji
teren ogrodów działkowych
teren infrastruktury technicznej

profil dodatkowy

teren elektrowni geotermalnej
teren zieleni urządzonej

geometria



plan <https://www.gov.pl/zagospodarowanieprzestrzenne/app/AktPlanowaniaPrzestrzennego/PL.ZIPPZP.10797/060306-POG/1POG>

strefa planistyczna PL.ZIPPZP.10797_060306-POG_1POG-33SZ_20250612T080000

identyfier <https://www.gov.pl/zagospodarowanieprzestrzenne/app/StrefaPlanistyczna/PL.ZIPPZP.10797/060306-POG/1POG-33SZ/20250612T080000>

przestrzen nazw PL.ZIPPZP.10797/060306-POG

lokalny id 1POG-33SZ

wersja id 20250612T080000

początek wersji obiektu 2025-06-12T08:00

nazwa strefa wielofunkcyjna z zabudową zagrodową

oznaczenie 33SZ

symbol SZ

obowiązuje od 2025-06-10

obowiązuje do obecnie

status w opracowaniu
<https://inspire.ec.europa.eu/codelist/ProcessStepGeneralValue/elaboration>

charakter ustalenia ogólnie wiążące
<https://inspire.ec.europa.eu/codelist/RegulationNatureValue/generallyBinding>

profil podstawowy teren zabudowy zagrodowej
teren produkcji w gospodarstwach rolnych
teren akwakultury i obsługi rybactwa
teren komunikacji
teren zieleni urządzonej
teren ogrodów działkowych
teren infrastruktury technicznej

profil dodatkowy teren usług
teren zieleni naturalnej
teren lasu
teren wód

maksymalna nadziemna intensywność zabudowy 0.8

maksymalny udział powierzchni zabudowy 60%

maksymalna wysokość zabudowy 15.0 m

minimalny udział powierzchni biologicznie czynnej 30%

geometria



plan <https://www.gov.pl/zagospodarowanieprzestrzenne/app/AktPlanowaniaPrzestrzennego/PL.ZIPPZP.10797/060306-POG/1POG>

strefa planistyczna PL.ZIPPZP.10797_060306-POG_1POG-33SJ_20250612T080000

identyfier <https://www.gov.pl/zagospodarowanieprzestrzenne/app/StrefaPlanistyczna/PL.ZIPPZP.10797/060306-POG/1POG-33SJ/20250612T080000>

przestrzen nazw PL.ZIPPZP.10797/060306-POG

lokalny id 1POG-33SJ

wersja id 20250612T080000

początek wersji obiektu 2025-06-12T08:00

nazwa strefa wielofunkcyjna z zabudową mieszkaniową jednorodzinną

oznaczenie 33SJ

symbol SJ

obowiązuje od 2025-06-09

obowiązuje do obecnie

status w opracowaniu
<https://inspire.ec.europa.eu/codelist/ProcessStepGeneralValue/elaboration>

charakter ustalenia ogólnie wiążące
<https://inspire.ec.europa.eu/codelist/RegulationNatureValue/generallyBinding>

profil podstawowy teren zabudowy mieszkaniowej jednorodzinnej
teren usług
teren komunikacji
teren zieleni urządzonej
teren ogrodów działkowych
teren infrastruktury technicznej

profil dodatkowy teren zabudowy letniskowej lub rekreacji indywidualnej
teren zieleni naturalnej
teren lasu
teren wód

maksymalna nadziemna intensywność zabudowy 0.6

maksymalny udział powierzchni zabudowy 40%

maksymalna wysokosc zabudowy 10.0 m

minimalny udzial powierzchni biologicznie czynnej 30%

geometria



plan <https://www.gov.pl/zagospodarowanieprzestrzenne/app/AktPlanowaniaPrzestrzennego/PL.ZIPPZP.10797/060306-POG/1POG>

strefa planistyczna PL.ZIPPZP.10797_060306-POG_1POG-33SU_20250926T082255

identfier <https://www.gov.pl/zagospodarowanieprzestrzenne/app/StrefaPlanistyczna/PL.ZIPPZP.10797/060306-POG/1POG-33SU/20250926T082255>

przestrzen nazw PL.ZIPPZP.10797/060306-POG

lokalny id 1POG-33SU

wersja id 20250926T082255

początek wersji obiektu 2025-09-26T08:22:55

nazwa strefa usługowa

oznaczenie 33SU

symbol SU

obowiązuje od 2025-06-10

obowiązuje do obecnie

status w opracowaniu
<https://inspire.ec.europa.eu/codelist/ProcessStepGeneralValue/elaboration>

charakter ustalenia ogólnie wiążące
<https://inspire.ec.europa.eu/codelist/RegulationNatureValue/generallyBinding>

profil podstawowy teren usług
teren komunikacji
teren zieleni urządzonej
teren ogrodów działkowych
teren infrastruktury technicznej


maksymalna nadziemna intensywnosc zabudowy 1.5

maksymalny udzial powierzchni zabudowy 50%

maksymalna wysokosc zabudowy 12.0 m

minimalny udzial powierzchni biologicznie czynnej 30%

geometria



plan

<https://www.gov.pl/zagospodarowanieprzestrzenne/app/AktPlanowaniaPrzestrzennego/PL.ZIPPZP.10797/060306-POG/1POG>

strefa planistyczna

PL.ZIPPZP.10797_060306-POG_1POG-33SO_20250924T120823

identyfier

<https://www.gov.pl/zagospodarowanieprzestrzenne/app/StrefaPlanistyczna/PL.ZIPPZP.10797/060306-POG/1POG-33SO/20250924T120823>

przestrzen nazw

PL.ZIPPZP.10797/060306-POG

lokalny id

1POG-33SO

wersja id

20250924T120823

początek wersji obiektu

2025-09-24T12:08:23

nazwa

strefa otwarta

oznaczenie

33SO

symbol

SO

obowiązuje od

2024-09-25

obowiązuje do

obecnie

status

w opracowaniu
<https://inspire.ec.europa.eu/codelist/ProcessStepGeneralValue/elaboration>

charakter ustalenia

ogólnie wiążące
<https://inspire.ec.europa.eu/codelist/RegulationNatureValue/generallyBinding>

profil podstawowy

teren rolnictwa z zakazem zabudowy
teren lasu
teren zieleni naturalnej
teren wód
teren komunikacji
teren ogrodów działkowych
teren infrastruktury technicznej

profil dodatkowy

teren elektrowni geotermalnej
teren zieleni urządzonej

geometria



plan

<https://www.gov.pl/zagospodarowanieprzestrzenne/app/AktPlanowaniaPrzestrzennego/PL.ZIPPZP.10797/060306-POG/1POG>

strefa planistyczna

PL.ZIPPZP.10797_060306-POG_1POG-34SZ_20250612T080000

identyfier

<https://www.gov.pl/zagospodarowanieprzestrzenne/app/StrefaPlanistyczna/PL.ZIPPZP.10797/060306-POG/1POG-34SZ/20250612T080000>

przestrzen nazw

PL.ZIPPZP.10797/060306-POG

lokalny id

1POG-34SZ

wersja id

20250612T080000

poczatek wersji obiektu

2025-06-12T08:00

nazwa

strefa wielofunkcyjna z zabudową zagrodową

oznaczenie

34SZ

symbol

SZ

obowiazuje od

2025-06-10

obowiazuje do

obecnie

status

w opracowaniu
<https://inspire.ec.europa.eu/codelist/ProcessStepGeneralValue/elaboration>

charakter ustalenia

ogólnie wiążące
<https://inspire.ec.europa.eu/codelist/RegulationNatureValue/generallyBinding>

profil podstawowy

teren zabudowy zagrodowej
teren produkcji w gospodarstwach rolnych
teren akwakultury i obsługi rybactwa
teren komunikacji
teren zieleni urządzonej
teren ogrodów działkowych
teren infrastruktury technicznej

profil dodatkowy

teren usług
teren zieleni naturalnej
teren lasu
teren wód

maksymalna nadziemna intensywnosc zabudowy

0.8

maksymalny udzial powierzchni zabudowy

60%

maksymalna wysokosc zabudowy

15.0 m

minimalny udział powierzchni biologicznie czynnej 30%

geometria



plan <https://www.gov.pl/zagospodarowanieprzestrzenne/app/AktPlanowaniaPrzestrzennego/PL.ZIPPZP.10797/060306-POG/1POG>

strefa planistyczna PL.ZIPPZP.10797_060306-POG_1POG-34SJ_20250612T080000

identyfier <https://www.gov.pl/zagospodarowanieprzestrzenne/app/StrefaPlanistyczna/PL.ZIPPZP.10797/060306-POG/1POG-34SJ/20250612T080000>

przestrzen nazw PL.ZIPPZP.10797/060306-POG

lokalny id 1POG-34SJ

wersja id 20250612T080000

początek wersji obiektu 2025-06-12T08:00

nazwa strefa wielofunkcyjna z zabudową mieszkaniową jednorodzinną

oznaczenie 34SJ

symbol SJ

obowiązuje od 2025-06-09

obowiązuje do obecnie

status w opracowaniu
<https://inspire.ec.europa.eu/codelist/ProcessStepGeneralValue/elaboration>

charakter ustalenia ogólnie wiążące
<https://inspire.ec.europa.eu/codelist/RegulationNatureValue/generallyBinding>

profil podstawowy teren zabudowy mieszkaniowej jednorodzinnej
teren usług
teren komunikacji
teren zieleni urządzonej
teren ogrodów działkowych
teren infrastruktury technicznej

profil dodatkowy teren zabudowy letniskowej lub rekreacji indywidualnej
teren zieleni naturalnej
teren lasu
teren wód

maksymalna nadziemna intensywność zabudowy 0.6

maksymalny udział powierzchni zabudowy 40%

maksymalna wysokosc zabudowy 10.0 m

minimalny udzial powierzchni biologicznie czynnej 30%

geometria



plan <https://www.gov.pl/zagospodarowanieprzestrzenne/app/AktPlanowaniaPrzestrzennego/PL.ZIPPZP.10797/060306-POG/1POG>

strefa planistyczna PL.ZIPPZP.10797_060306-POG_1POG-34SU_20250612T080000

identfier <https://www.gov.pl/zagospodarowanieprzestrzenne/app/StrefaPlanistyczna/PL.ZIPPZP.10797/060306-POG/1POG-34SU/20250612T080000>

przestrzen nazw PL.ZIPPZP.10797/060306-POG

lokalny id 1POG-34SU

wersja id 20250612T080000

początek wersji obiektu 2025-06-12T08:00

nazwa strefa usługowa

oznaczenie 34SU

symbol SU

obowiązuje od 2025-06-10

obowiązuje do obecnie

status w opracowaniu
<https://inspire.ec.europa.eu/codelist/ProcessStepGeneralValue/elaboration>

charakter ustalenia ogólnie wiążące
<https://inspire.ec.europa.eu/codelist/RegulationNatureValue/generallyBinding>

profil podstawowy teren usług
teren komunikacji
teren zieleni urządzonej
teren ogrodów działkowych
teren infrastruktury technicznej

maksymalna nadziemna intensywnosc zabudowy 1.2

maksymalny udzial powierzchni zabudowy 40%

maksymalna wysokosc zabudowy 12.0 m

minimalny udzial powierzchni biologicznie czynnej 30%

geometria



plan

<https://www.gov.pl/zagospodarowanieprzestrzenne/app/AktPlanowaniaPrzestrzennego/PL.ZIPPZP.10797/060306-POG/1POG>

strefa planistyczna

PL.ZIPPZP.10797_060306-POG_1POG-34SO_20260113T114328

identyfier

<https://www.gov.pl/zagospodarowanieprzestrzenne/app/StrefaPlanistyczna/PL.ZIPPZP.10797/060306-POG/1POG-34SO/20260113T114328>

przestrzen nazw

PL.ZIPPZP.10797/060306-POG

lokalny id

1POG-34SO

wersja id

20260113T114328

poczatek wersji obiektu

2026-01-13T11:43:28

nazwa

strefa otwarta

oznaczenie

34SO

symbol

SO

obowiazuje od

2024-09-25

obowiazuje do

obecnie

status

w opracowaniu
<https://inspire.ec.europa.eu/codelist/ProcessStepGeneralValue/elaboration>

charakter ustalenia

ogólnie wiążące
<https://inspire.ec.europa.eu/codelist/RegulationNatureValue/generallyBinding>

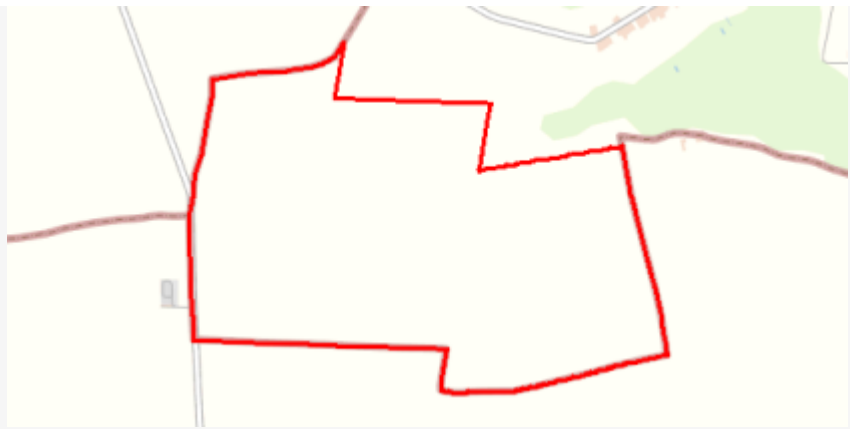
profil podstawowy

teren rolnictwa z zakazem zabudowy
teren lasu
teren zieleni naturalnej
teren wód
teren komunikacji
teren ogrodów działkowych
teren infrastruktury technicznej

profil dodatkowy

teren elektrowni wiatrowej
teren elektrowni słonecznej
teren elektrowni geotermalnej
teren elektrowni wodnej
teren biogazowni
teren zieleni urządzonej

geometria



plan <https://www.gov.pl/zagospodarowanieprzestrzenne/app/AktPlanowaniaPrzestrzennego/PL.ZIPPZP.10797/060306-POG/1POG>

strefa planistyczna PL.ZIPPZP.10797_060306-POG_1POG-35SZ_20250612T080000

identyfier <https://www.gov.pl/zagospodarowanieprzestrzenne/app/StrefaPlanistyczna/PL.ZIPPZP.10797/060306-POG/1POG-35SZ/20250612T080000>

przestrzen nazw PL.ZIPPZP.10797/060306-POG

lokalny id 1POG-35SZ

wersja id 20250612T080000

początek wersji obiektu 2025-06-12T08:00

nazwa strefa wielofunkcyjna z zabudową zagrodową

oznaczenie 35SZ

symbol SZ

obowiązuje od 2025-06-09

obowiązuje do obecnie

status w opracowaniu
<https://inspire.ec.europa.eu/codelist/ProcessStepGeneralValue/elaboration>

charakter ustalenia ogólnie wiążące
<https://inspire.ec.europa.eu/codelist/RegulationNatureValue/generallyBinding>

profil podstawowy teren zabudowy zagrodowej
teren produkcji w gospodarstwach rolnych
teren akwakultury i obsługi rybactwa
teren komunikacji
teren zieleni urządzonej
teren ogrodów działkowych
teren infrastruktury technicznej

profil dodatkowy teren usług
teren zieleni naturalnej
teren lasu
teren wód

maksymalna nadziemna intensywność zabudowy 0.8

maksymalny udział powierzchni zabudowy 60%

maksymalna wysokość zabudowy 15.0 m

minimalny udział powierzchni biologicznie czynnej 30%

geometria



plan <https://www.gov.pl/zagospodarowanieprzestrzenne/app/AktPlanowaniaPrzestrzennego/PL.ZIPPZP.10797/060306-POG/1POG>

strefa planistyczna PL.ZIPPZP.10797_060306-POG_1POG-35SJ_20250612T080000

identyfier <https://www.gov.pl/zagospodarowanieprzestrzenne/app/StrefaPlanistyczna/PL.ZIPPZP.10797/060306-POG/1POG-35SJ/20250612T080000>

przestrzen nazw PL.ZIPPZP.10797/060306-POG

lokalny id 1POG-35SJ

wersja id 20250612T080000

początek wersji obiektu 2025-06-12T08:00

nazwa strefa wielofunkcyjna z zabudową mieszkaniową jednorodzinną

oznaczenie 35SJ

symbol SJ

obowiązuje od 2025-06-09

obowiązuje do obecnie

status w opracowaniu
<https://inspire.ec.europa.eu/codelist/ProcessStepGeneralValue/elaboration>

charakter ustalenia ogólnie wiążące
<https://inspire.ec.europa.eu/codelist/RegulationNatureValue/generallyBinding>

profil podstawowy teren zabudowy mieszkaniowej jednorodzinnej
teren usług
teren komunikacji
teren zieleni urządzonej
teren ogrodów działkowych
teren infrastruktury technicznej

profil dodatkowy teren zabudowy letniskowej lub rekreacji indywidualnej
teren zieleni naturalnej
teren lasu
teren wód


maksymalna nadziemna intensywność zabudowy 0.6

maksymalny udział powierzchni zabudowy 40%

maksymalna wysokosc zabudowy 10.0 m

minimalny udzial powierzchni biologicznie czynnej 30%

geometria



plan <https://www.gov.pl/zagospodarowanieprzestrzenne/app/AktPlanowaniaPrzestrzennego/PL.ZIPPZP.10797/060306-POG/1POG>

strefa planistyczna PL.ZIPPZP.10797_060306-POG_1POG-35SU_20250612T080000

identfier <https://www.gov.pl/zagospodarowanieprzestrzenne/app/StrefaPlanistyczna/PL.ZIPPZP.10797/060306-POG/1POG-35SU/20250612T080000>

przestrzen nazw PL.ZIPPZP.10797/060306-POG

lokalny id 1POG-35SU

wersja id 20250612T080000

początek wersji obiektu 2025-06-12T08:00

nazwa strefa usługowa

oznaczenie 35SU

symbol SU

obowiązuje od 2025-06-09

obowiązuje do obecnie

status w opracowaniu
<https://inspire.ec.europa.eu/codelist/ProcessStepGeneralValue/elaboration>

charakter ustalenia ogólnie wiążące
<https://inspire.ec.europa.eu/codelist/RegulationNatureValue/generallyBinding>

profil podstawowy teren usług
teren komunikacji
teren zieleni urządzonej
teren ogrodów działkowych
teren infrastruktury technicznej

maksymalna nadziemna intensywnosc zabudowy 0.9

maksymalny udzial powierzchni zabudowy 35%

maksymalna wysokosc zabudowy 10.0 m

minimalny udzial powierzchni biologicznie czynnej 30%

geometria



plan

<https://www.gov.pl/zagospodarowanieprzestrzenne/app/AktPlanowaniaPrzestrzennego/PL.ZIPPZP.10797/060306-POG/1POG>

strefa planistyczna

PL.ZIPPZP.10797_060306-POG_1POG-35SO_20260113T113034

identyfier

<https://www.gov.pl/zagospodarowanieprzestrzenne/app/StrefaPlanistyczna/PL.ZIPPZP.10797/060306-POG/1POG-35SO/20260113T113034>

przestrzen nazw

PL.ZIPPZP.10797/060306-POG

lokalny id

1POG-35SO

wersja id

20260113T113034

poczatek wersji obiektu

2026-01-13T11:30:34

nazwa

strefa otwarta

oznaczenie

35SO

symbol

SO

obowiazuje od

2024-09-25

obowiazuje do

obecnie

status

w opracowaniu
<https://inspire.ec.europa.eu/codelist/ProcessStepGeneralValue/elaboration>

charakter ustalenia

ogólnie wiążące
<https://inspire.ec.europa.eu/codelist/RegulationNatureValue/generallyBinding>

profil podstawowy

teren rolnictwa z zakazem zabudowy
teren lasu
teren zieleni naturalnej
teren wód
teren komunikacji
teren ogrodów działkowych
teren infrastruktury technicznej

profil dodatkowy

teren elektrowni wiatrowej
teren elektrowni słonecznej
teren elektrowni geotermalnej
teren zieleni urządzonej

geometria



plan <https://www.gov.pl/zagospodarowanieprzestrzenne/app/AktPlanowaniaPrzestrzennego/PL.ZIPPZP.10797/060306-POG/1POG>

strefa planistyczna PL.ZIPPZP.10797_060306-POG_1POG-36SZ_20250612T080000

identyfier <https://www.gov.pl/zagospodarowanieprzestrzenne/app/StrefaPlanistyczna/PL.ZIPPZP.10797/060306-POG/1POG-36SZ/20250612T080000>

przestrzen nazw PL.ZIPPZP.10797/060306-POG

lokalny id 1POG-36SZ

wersja id 20250612T080000

początek wersji obiektu 2025-06-12T08:00

nazwa strefa wielofunkcyjna z zabudową zagrodową

oznaczenie 36SZ

symbol SZ

obowiązuje od 2025-06-10

obowiązuje do obecnie

status w opracowaniu
<https://inspire.ec.europa.eu/codelist/ProcessStepGeneralValue/elaboration>

charakter ustalenia ogólnie wiążące
<https://inspire.ec.europa.eu/codelist/RegulationNatureValue/generallyBinding>

profil podstawowy teren zabudowy zagrodowej
teren produkcji w gospodarstwach rolnych
teren akwakultury i obsługi rybactwa
teren komunikacji
teren zieleni urządzonej
teren ogrodów działkowych
teren infrastruktury technicznej

profil dodatkowy teren usług
teren zieleni naturalnej
teren lasu
teren wód

maksymalna nadziemna intensywność zabudowy 0.8

maksymalny udział powierzchni zabudowy 60%

maksymalna wysokość zabudowy 15.0 m

minimalny udział powierzchni biologicznie czynnej 30%

geometria



plan <https://www.gov.pl/zagospodarowanieprzestrzenne/app/AktPlanowaniaPrzestrzennego/PL.ZIPPZP.10797/060306-POG/1POG>

strefa planistyczna PL.ZIPPZP.10797_060306-POG_1POG-36SJ_20250612T080000

identyfier <https://www.gov.pl/zagospodarowanieprzestrzenne/app/StrefaPlanistyczna/PL.ZIPPZP.10797/060306-POG/1POG-36SJ/20250612T080000>

przestrzen nazw PL.ZIPPZP.10797/060306-POG

lokalny id 1POG-36SJ

wersja id 20250612T080000

początek wersji obiektu 2025-06-12T08:00

nazwa strefa wielofunkcyjna z zabudową mieszkaniową jednorodzinną

oznaczenie 36SJ

symbol SJ

obowiązuje od 2025-06-09

obowiązuje do obecnie

status w opracowaniu
<https://inspire.ec.europa.eu/codelist/ProcessStepGeneralValue/elaboration>

charakter ustalenia ogólnie wiążące
<https://inspire.ec.europa.eu/codelist/RegulationNatureValue/generallyBinding>

profil podstawowy teren zabudowy mieszkaniowej jednorodzinnej
teren usług
teren komunikacji
teren zieleni urządzonej
teren ogrodów działkowych
teren infrastruktury technicznej

profil dodatkowy teren zabudowy letniskowej lub rekreacji indywidualnej
teren zieleni naturalnej
teren lasu
teren wód

maksymalna nadziemna intensywność zabudowy 0.6

maksymalny udział powierzchni zabudowy 40%

maksymalna wysokość zabudowy 10.0 m

minimalny udział powierzchni biologicznie czynnej 30%

geometria



plan <https://www.gov.pl/zagospodarowanieprzestrzenne/app/AktPlanowaniaPrzestrzennego/PL.ZIPPZP.10797/060306-POG/1POG>

strefa planistyczna PL.ZIPPZP.10797_060306-POG_1POG-36SU_20250926T084343

identyfikator <https://www.gov.pl/zagospodarowanieprzestrzenne/app/StrefaPlanistyczna/PL.ZIPPZP.10797/060306-POG/1POG-36SU/20250926T084343>

przebieg nazwy PL.ZIPPZP.10797/060306-POG

lokalny id 1POG-36SU

wersja id 20250926T084343

początek wersji obiektu 2025-09-26T08:43:43

nazwa strefa usługowa

oznaczenie 36SU

symbol SU

obowiązuje od 2025-06-10

obowiązuje do obecnie

status w opracowaniu
<https://inspire.ec.europa.eu/codelist/ProcessStepGeneralValue/elaboration>

charakter ustalenia ogólnie wiążące
<https://inspire.ec.europa.eu/codelist/RegulationNatureValue/generallyBinding>

profil podstawowy teren usług
teren komunikacji
teren zieleni urządzonej
teren ogrodów działkowych
teren infrastruktury technicznej

profil dodatkowy teren zieleni naturalnej
teren lasu
teren wód

maksymalna nadziemna intensywność zabudowy 1

maksymalny udział powierzchni zabudowy 50%

maksymalna wysokosc zabudowy 12.0 m

minimalny udzial powierzchni biologicznie czynnej 30%

geometria



plan <https://www.gov.pl/zagospodarowanieprzestrzenne/app/AktPlanowaniaPrzestrzennego/PL.ZIPPZP.10797/060306-POG/1POG>

strefa planistyczna PL.ZIPPZP.10797_060306-POG_1POG-36SO_20260113T113100

identfier <https://www.gov.pl/zagospodarowanieprzestrzenne/app/StrefaPlanistyczna/PL.ZIPPZP.10797/060306-POG/1POG-36SO/20260113T113100>

przestrzen nazw PL.ZIPPZP.10797/060306-POG

lokalny id 1POG-36SO

wersja id 20260113T113100

początek wersji obiektu 2026-01-13T11:31

nazwa strefa otwarta

oznaczenie 36SO

symbol SO

obowiązuje od 2024-09-25

obowiązuje do obecnie

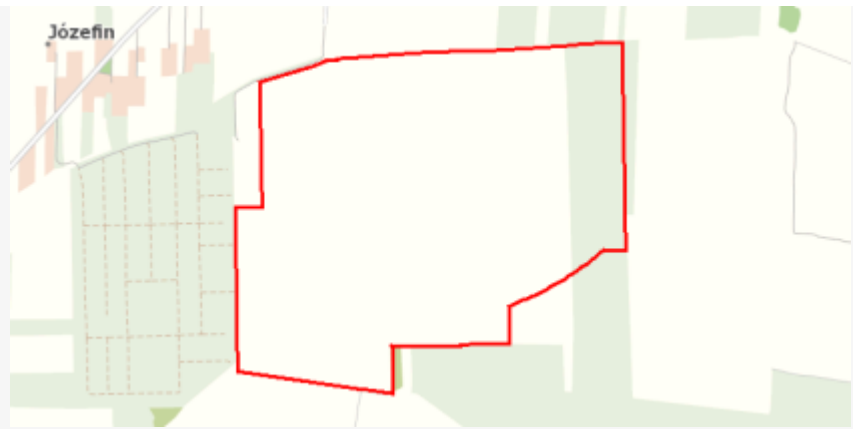
status w opracowaniu
<https://inspire.ec.europa.eu/codelist/ProcessStepGeneralValue/elaboration>

charakter ustalenia ogólnie wiążące
<https://inspire.ec.europa.eu/codelist/RegulationNatureValue/generallyBinding>

profil podstawowy teren rolnictwa z zakazem zabudowy
teren lasu
teren zieleni naturalnej
teren wód
teren komunikacji
teren ogrodów działkowych
teren infrastruktury technicznej

profil dodatkowy teren elektrowni słonecznej
teren elektrowni geotermalnej
teren zieleni urządzonej

geometria



plan <https://www.gov.pl/zagospodarowanieprzestrzenne/app/AktPlanowaniaPrzestrzennego/PL.ZIPPZP.10797/060306-POG/1POG>

strefa planistyczna PL.ZIPPZP.10797_060306-POG_1POG-37SZ_20250612T080000

identyfier <https://www.gov.pl/zagospodarowanieprzestrzenne/app/StrefaPlanistyczna/PL.ZIPPZP.10797/060306-POG/1POG-37SZ/20250612T080000>

przestrzen nazw PL.ZIPPZP.10797/060306-POG

lokalny id 1POG-37SZ

wersja id 20250612T080000

poczatek wersji obiektu 2025-06-12T08:00

nazwa strefa wielofunkcyjna z zabudową zagrodową

oznaczenie 37SZ

symbol SZ

obowiazuje od 2025-06-09

obowiazuje do obecnie

status w opracowaniu
<https://inspire.ec.europa.eu/codelist/ProcessStepGeneralValue/elaboration>

charakter ustalenia ogólnie wiążące
<https://inspire.ec.europa.eu/codelist/RegulationNatureValue/generallyBinding>

profil podstawowy teren zabudowy zagrodowej
teren produkcji w gospodarstwach rolnych
teren akwakultury i obsługi rybactwa
teren komunikacji
teren zieleni urządzonej
teren ogrodów działkowych
teren infrastruktury technicznej

profil dodatkowy teren usług
teren zieleni naturalnej
teren lasu
teren wód

maksymalna nadziemna intensywnosc zabudowy 0.8

maksymalny udzial powierzchni zabudowy 60%

maksymalna wysokosc zabudowy 15.0 m

minimalny udział powierzchni biologicznie czynnej 30%

geometria



plan <https://www.gov.pl/zagospodarowanieprzestrzenne/app/AktPlanowaniaPrzestrzennego/PL.ZIPPZP.10797/060306-POG/1POG>

strefa planistyczna PL.ZIPPZP.10797_060306-POG_1POG-37SJ_20250612T080000

identyfier <https://www.gov.pl/zagospodarowanieprzestrzenne/app/StrefaPlanistyczna/PL.ZIPPZP.10797/060306-POG/1POG-37SJ/20250612T080000>

przestrzen nazw PL.ZIPPZP.10797/060306-POG

lokalny id 1POG-37SJ

wersja id 20250612T080000

początek wersji obiektu 2025-06-12T08:00

nazwa strefa wielofunkcyjna z zabudową mieszkaniową jednorodzinną

oznaczenie 37SJ

symbol SJ

obowiązuje od 2025-06-09

obowiązuje do obecnie

status w opracowaniu
<https://inspire.ec.europa.eu/codelist/ProcessStepGeneralValue/elaboration>

charakter ustalenia ogólnie wiążące
<https://inspire.ec.europa.eu/codelist/RegulationNatureValue/generallyBinding>

profil podstawowy teren zabudowy mieszkaniowej jednorodzinnej
teren usług
teren komunikacji
teren zieleni urządzonej
teren ogrodów działkowych
teren infrastruktury technicznej

profil dodatkowy teren zabudowy letniskowej lub rekreacji indywidualnej
teren zieleni naturalnej
teren lasu
teren wód

maksymalna nadziemna intensywność zabudowy 0.6

maksymalny udział powierzchni zabudowy 40%

maksymalna wysokosc zabudowy 10.0 m

minimalny udzial powierzchni biologicznie czynnej 30%

geometria



plan <https://www.gov.pl/zagospodarowanieprzestrzenne/app/AktPlanowaniaPrzestrzennego/PL.ZIPPZP.10797/060306-POG/1POG>

strefa planistyczna PL.ZIPPZP.10797_060306-POG_1POG-37SU_20250612T080000

identfier <https://www.gov.pl/zagospodarowanieprzestrzenne/app/StrefaPlanistyczna/PL.ZIPPZP.10797/060306-POG/1POG-37SU/20250612T080000>

przestrzen nazw PL.ZIPPZP.10797/060306-POG

lokalny id 1POG-37SU

wersja id 20250612T080000

poczatek wersji obiektu 2025-06-12T08:00

nazwa strefa usługowa

oznaczenie 37SU

symbol SU

obowiazuje od 2025-06-09

obowiazuje do obecnie

status w opracowaniu
<https://inspire.ec.europa.eu/codelist/ProcessStepGeneralValue/elaboration>

charakter ustalenia ogólnie wiążące
<https://inspire.ec.europa.eu/codelist/RegulationNatureValue/generallyBinding>

profil podstawowy teren usług
teren komunikacji
teren zieleni urządzonej
teren ogrodów działkowych
teren infrastruktury technicznej

profil dodatkowy teren składów i magazynów
teren elektrowni słonecznej
teren zieleni naturalnej
teren lasu
teren wód

maksymalna nadziemna intensywnosc zabudowy 1

maksymalny udzial powierzchni

zabudowy	40%
maksymalna wysokość zabudowy	12.0 m
minimalny udział powierzchni biologicznie czynnej	30%
geometria	
plan	https://www.gov.pl/zagospodarowanieprzestrzenne/app/AktPlanowaniaPrzestrzennego/PL.ZIPPZP.10797/060306-POG/1POG
strefa planistyczna	PL.ZIPPZP.10797_060306-POG_1POG-37SO_20260113T113127
identyfikator	https://www.gov.pl/zagospodarowanieprzestrzenne/app/StrefaPlanistyczna/PL.ZIPPZP.10797/060306-POG/1POG-37SO/20260113T113127
przestrzeń nazw	PL.ZIPPZP.10797/060306-POG
lokalny id	1POG-37SO
wersja id	20260113T113127
początek wersji obiektu	2026-01-13T11:31:27
nazwa	strefa otwarta
oznaczenie	37SO
symbol	SO
obowiązuje od	2024-09-25
obowiązuje do	obecnie
status	w opracowaniu https://inspire.ec.europa.eu/codelist/ProcessStepGeneralValue/elaboration
charakter ustalenia	ogólnie wiążące https://inspire.ec.europa.eu/codelist/RegulationNatureValue/generallyBinding
profil podstawowy	teren rolnictwa z zakazem zabudowy teren lasu teren zieleni naturalnej teren wód teren komunikacji teren ogrodów działkowych teren infrastruktury technicznej
profil dodatkowy	teren elektrowni wiatrowej teren elektrowni słonecznej teren elektrowni geotermalnej teren zieleni urządzonej
geometria	



plan <https://www.gov.pl/zagospodarowanieprzestrzenne/app/AktPlanowaniaPrzestrzennego/PL.ZIPPZP.10797/060306-POG/1POG>

strefa planistyczna PL.ZIPPZP.10797_060306-POG_1POG-38SZ_20250612T080000

identyfier <https://www.gov.pl/zagospodarowanieprzestrzenne/app/StrefaPlanistyczna/PL.ZIPPZP.10797/060306-POG/1POG-38SZ/20250612T080000>

przestrzen nazw PL.ZIPPZP.10797/060306-POG

lokalny id 1POG-38SZ

wersja id 20250612T080000

poczatek wersji obiektu 2025-06-12T08:00

nazwa strefa wielofunkcyjna z zabudową zagrodową

oznaczenie 38SZ

symbol SZ

obowiazuje od 2025-06-09

obowiazuje do obecnie

status w opracowaniu
<https://inspire.ec.europa.eu/codelist/ProcessStepGeneralValue/elaboration>

charakter ustalenia ogólnie wiążące
<https://inspire.ec.europa.eu/codelist/RegulationNatureValue/generallyBinding>

profil podstawowy teren zabudowy zagrodowej
teren produkcji w gospodarstwach rolnych
teren akwakultury i obsługi rybactwa
teren komunikacji
teren zieleni urządzonej
teren ogrodów działkowych
teren infrastruktury technicznej

profil dodatkowy teren usług
teren zieleni naturalnej
teren lasu
teren wód

maksymalna nadziemna intensywnosc zabudowy 0.8

maksymalny udzial powierzchni zabudowy 60%

maksymalna wysokosc zabudowy 15.0 m

minimalny udział powierzchni biologicznie czynnej 30%

geometria



plan <https://www.gov.pl/zagospodarowanieprzestrzenne/app/AktPlanowaniaPrzestrzennego/PL.ZIPPZP.10797/060306-POG/1POG>

strefa planistyczna PL.ZIPPZP.10797_060306-POG_1POG-38SJ_20250612T080000

identyfier <https://www.gov.pl/zagospodarowanieprzestrzenne/app/StrefaPlanistyczna/PL.ZIPPZP.10797/060306-POG/1POG-38SJ/20250612T080000>

przestrzen nazw PL.ZIPPZP.10797/060306-POG

lokalny id 1POG-38SJ

wersja id 20250612T080000

początek wersji obiektu 2025-06-12T08:00

nazwa strefa wielofunkcyjna z zabudową mieszkaniową jednorodzinną

oznaczenie 38SJ

symbol SJ

obowiązuje od 2025-06-09

obowiązuje do obecnie

status w opracowaniu
<https://inspire.ec.europa.eu/codelist/ProcessStepGeneralValue/elaboration>

charakter ustalenia ogólnie wiążące
<https://inspire.ec.europa.eu/codelist/RegulationNatureValue/generallyBinding>

profil podstawowy teren zabudowy mieszkaniowej jednorodzinnej
teren usług
teren komunikacji
teren zieleni urządzonej
teren ogrodów działkowych
teren infrastruktury technicznej

profil dodatkowy teren zabudowy letniskowej lub rekreacji indywidualnej
teren zieleni naturalnej
teren lasu
teren wód

maksymalna nadziemna intensywność zabudowy 0.6

maksymalny udział powierzchni zabudowy 40%

maksymalna wysokosc zabudowy 10.0 m

minimalny udzial powierzchni biologicznie czynnej 30%

geometria



plan <https://www.gov.pl/zagospodarowanieprzestrzenne/app/AktPlanowaniaPrzestrzennego/PL.ZIPPZP.10797/060306-POG/1POG>

strefa planistyczna PL.ZIPPZP.10797_060306-POG_1POG-38SO_20251118T125901

identyfier <https://www.gov.pl/zagospodarowanieprzestrzenne/app/StrefaPlanistyczna/PL.ZIPPZP.10797/060306-POG/1POG-38SO/20251118T125901>

przestrzen nazw PL.ZIPPZP.10797/060306-POG

lokalny id 1POG-38SO

wersja id 20251118T125901

początek wersji obiektu 2025-11-18T12:59:01

nazwa strefa otwarta

oznaczenie 38SO

symbol SO

obowiązuje od 2024-09-25

obowiązuje do obecnie

status w opracowaniu
<https://inspire.ec.europa.eu/codelist/ProcessStepGeneralValue/elaboration>

charakter ustalenia ogólnie wiążące
<https://inspire.ec.europa.eu/codelist/RegulationNatureValue/generallyBinding>

profil podstawowy teren rolnictwa z zakazem zabudowy
teren lasu
teren zieleni naturalnej
teren wód
teren komunikacji
teren ogrodów działkowych
teren infrastruktury technicznej

profil dodatkowy teren zieleni urządzonej

geometria



plan <https://www.gov.pl/zagospodarowanieprzestrzenne/app/AktPlanowaniaPrzestrzennego/PL.ZIPPZP.10797/060306-POG/1POG>

strefa planistyczna PL.ZIPPZP.10797_060306-POG_1POG-39SZ_20250612T080000

identyfier <https://www.gov.pl/zagospodarowanieprzestrzenne/app/StrefaPlanistyczna/PL.ZIPPZP.10797/060306-POG/1POG-39SZ/20250612T080000>

przestrzen nazw PL.ZIPPZP.10797/060306-POG

lokalny id 1POG-39SZ

wersja id 20250612T080000

początek wersji obiektu 2025-06-12T08:00

nazwa strefa wielofunkcyjna z zabudową zagrodową

oznaczenie 39SZ

symbol SZ

obowiązuje od 2025-06-09

obowiązuje do obecnie

status w opracowaniu
<https://inspire.ec.europa.eu/codelist/ProcessStepGeneralValue/elaboration>

charakter ustalenia ogólnie wiążące
<https://inspire.ec.europa.eu/codelist/RegulationNatureValue/generallyBinding>

profil podstawowy teren zabudowy zagrodowej
teren produkcji w gospodarstwach rolnych
teren akwakultury i obsługi rybactwa
teren komunikacji
teren zieleni urządzonej
teren ogrodów działkowych
teren infrastruktury technicznej

profil dodatkowy teren usług
teren zieleni naturalnej
teren lasu
teren wód

maksymalna nadziemna intensywność zabudowy 0.8

maksymalny udział powierzchni zabudowy 60%

maksymalna wysokość zabudowy 15.0 m

minimalny udział powierzchni biologicznie czynnej 30%

geometria



plan <https://www.gov.pl/zagospodarowanieprzestrzenne/app/AktPlanowaniaPrzestrzennego/PL.ZIPPZP.10797/060306-POG/1POG>

strefa planistyczna PL.ZIPPZP.10797_060306-POG_1POG-39SJ_20250923T125522

identyfier <https://www.gov.pl/zagospodarowanieprzestrzenne/app/StrefaPlanistyczna/PL.ZIPPZP.10797/060306-POG/1POG-39SJ/20250923T125522>

przestrzen nazw PL.ZIPPZP.10797/060306-POG

lokalny id 1POG-39SJ

wersja id 20250923T125522

początek wersji obiektu 2025-09-23T12:55:22

nazwa strefa wielofunkcyjna z zabudową mieszkaniową jednorodzinną

oznaczenie 39SJ

symbol SJ

obowiązuje od 2025-06-09

obowiązuje do obecnie

status w opracowaniu
<https://inspire.ec.europa.eu/codelist/ProcessStepGeneralValue/elaboration>

charakter ustalenia ogólnie wiążące
<https://inspire.ec.europa.eu/codelist/RegulationNatureValue/generallyBinding>

profil podstawowy teren zabudowy mieszkaniowej jednorodzinnej
teren usług
teren komunikacji
teren zieleni urządzonej
teren ogrodów działkowych
teren infrastruktury technicznej

profil dodatkowy teren zabudowy letniskowej lub rekreacji indywidualnej
teren zieleni naturalnej
teren lasu
teren wód

maksymalna nadziemna intensywność zabudowy 0.6

maksymalny udział powierzchni zabudowy 40%

maksymalna wysokosc zabudowy 10.0 m

minimalny udzial powierzchni biologicznie czynnej 30%

geometria



plan <https://www.gov.pl/zagospodarowanieprzestrzenne/app/AktPlanowaniaPrzestrzennego/PL.ZIPPZP.10797/060306-POG/1POG>

strefa planistyczna PL.ZIPPZP.10797_060306-POG_1POG-39SO_20260113T113202

identfier <https://www.gov.pl/zagospodarowanieprzestrzenne/app/StrefaPlanistyczna/PL.ZIPPZP.10797/060306-POG/1POG-39SO/20260113T113202>

przestrzen nazw PL.ZIPPZP.10797/060306-POG

lokalny id 1POG-39SO

wersja id 20260113T113202

początek wersji obiektu 2026-01-13T11:32:02

nazwa strefa otwarta

oznaczenie 39SO

symbol SO

obowiązuje od 2024-09-25

obowiązuje do obecnie

status w opracowaniu
<https://inspire.ec.europa.eu/codelist/ProcessStepGeneralValue/elaboration>

charakter ustalenia ogólnie wiążące
<https://inspire.ec.europa.eu/codelist/RegulationNatureValue/generallyBinding>

profil podstawowy teren rolnictwa z zakazem zabudowy
teren lasu
teren zieleni naturalnej
teren wód
teren komunikacji
teren ogrodów działkowych
teren infrastruktury technicznej

profil dodatkowy teren elektrowni słonecznej
teren elektrowni geotermalnej
teren zieleni urządzonej

geometria



plan <https://www.gov.pl/zagospodarowanieprzestrzenne/app/AktPlanowaniaPrzestrzennego/PL.ZIPPZP.10797/060306-POG/1POG>

strefa planistyczna PL.ZIPPZP.10797_060306-POG_1POG-40SZ_20250612T080000

identyfier <https://www.gov.pl/zagospodarowanieprzestrzenne/app/StrefaPlanistyczna/PL.ZIPPZP.10797/060306-POG/1POG-40SZ/20250612T080000>

przestrzen nazw PL.ZIPPZP.10797/060306-POG

lokalny id 1POG-40SZ

wersja id 20250612T080000

początek wersji obiektu 2025-06-12T08:00

nazwa strefa wielofunkcyjna z zabudową zagrodową

oznaczenie 40SZ

symbol SZ

obowiązuje od 2025-06-09

obowiązuje do obecnie

status w opracowaniu
<https://inspire.ec.europa.eu/codelist/ProcessStepGeneralValue/elaboration>

charakter ustalenia ogólnie wiążące
<https://inspire.ec.europa.eu/codelist/RegulationNatureValue/generallyBinding>

profil podstawowy teren zabudowy zagrodowej
teren produkcji w gospodarstwach rolnych
teren akwakultury i obsługi rybactwa
teren komunikacji
teren zieleni urządzonej
teren ogrodów działkowych
teren infrastruktury technicznej

profil dodatkowy teren usług
teren zieleni naturalnej
teren lasu
teren wód

maksymalna nadziemna intensywność zabudowy 0.8

maksymalny udział powierzchni zabudowy 60%

maksymalna wysokość zabudowy 15.0 m

minimalny udział powierzchni biologicznie czynnej 30%

geometria



plan <https://www.gov.pl/zagospodarowanieprzestrzenne/app/AktPlanowaniaPrzestrzennego/PL.ZIPPZP.10797/060306-POG/1POG>

strefa planistyczna PL.ZIPPZP.10797_060306-POG_1POG-40SJ_20250923T125514

identyfier <https://www.gov.pl/zagospodarowanieprzestrzenne/app/StrefaPlanistyczna/PL.ZIPPZP.10797/060306-POG/1POG-40SJ/20250923T125514>

przestrzen nazw PL.ZIPPZP.10797/060306-POG

lokalny id 1POG-40SJ

wersja id 20250923T125514

początek wersji obiektu 2025-09-23T12:55:14

nazwa strefa wielofunkcyjna z zabudową mieszkaniową jednorodzinną

oznaczenie 40SJ

symbol SJ

obowiązuje od 2025-06-09

obowiązuje do obecnie

status w opracowaniu
<https://inspire.ec.europa.eu/codelist/ProcessStepGeneralValue/elaboration>

charakter ustalenia ogólnie wiążące
<https://inspire.ec.europa.eu/codelist/RegulationNatureValue/generallyBinding>

profil podstawowy teren zabudowy mieszkaniowej jednorodzinnej
teren usług
teren komunikacji
teren zieleni urządzonej
teren ogrodów działkowych
teren infrastruktury technicznej

profil dodatkowy teren zabudowy letniskowej lub rekreacji indywidualnej
teren zieleni naturalnej
teren lasu
teren wód

maksymalna nadziemna intensywność zabudowy 0.6

maksymalny udział powierzchni zabudowy 40%

maksymalna wysokosc zabudowy 10.0 m

minimalny udzial powierzchni biologicznie czynnej 30%

geometria



plan <https://www.gov.pl/zagospodarowanieprzestrzenne/app/AktPlanowaniaPrzestrzennego/PL.ZIPPZP.10797/060306-POG/1POG>

strefa planistyczna PL.ZIPPZP.10797_060306-POG_1POG-40SO_20260108T120638

identyfier <https://www.gov.pl/zagospodarowanieprzestrzenne/app/StrefaPlanistyczna/PL.ZIPPZP.10797/060306-POG/1POG-40SO/20260108T120638>

przestrzen nazw PL.ZIPPZP.10797/060306-POG

lokalny id 1POG-40SO

wersja id 20260108T120638

początek wersji obiektu 2026-01-08T12:06:38

nazwa strefa otwarta

oznaczenie 40SO

symbol SO

obowiązuje od 2024-09-25

obowiązuje do obecnie

status w opracowaniu
<https://inspire.ec.europa.eu/codelist/ProcessStepGeneralValue/elaboration>

charakter ustalenia ogólnie wiążące
<https://inspire.ec.europa.eu/codelist/RegulationNatureValue/generallyBinding>

profil podstawowy teren rolnictwa z zakazem zabudowy
teren lasu
teren zieleni naturalnej
teren wód
teren komunikacji
teren ogrodów działkowych
teren infrastruktury technicznej

profil dodatkowy teren zieleni urządzonej

geometria



plan

<https://www.gov.pl/zagospodarowanieprzestrzenne/app/AktPlanowaniaPrzestrzennego/PL.ZIPPZP.10797/060306-POG/1POG>

strefa planistyczna

PL.ZIPPZP.10797_060306-POG_1POG-41SZ_20250612T080000

identyfier

<https://www.gov.pl/zagospodarowanieprzestrzenne/app/StrefaPlanistyczna/PL.ZIPPZP.10797/060306-POG/1POG-41SZ/20250612T080000>

przestrzen nazw

PL.ZIPPZP.10797/060306-POG

lokalny id

1POG-41SZ

wersja id

20250612T080000

początek wersji obiektu

2025-06-12T08:00

nazwa

strefa wielofunkcyjna z zabudową zagrodową

oznaczenie

41SZ

symbol

SZ

obowiązuje od

2025-06-09

obowiązuje do

obecnie

status

w opracowaniu
<https://inspire.ec.europa.eu/codelist/ProcessStepGeneralValue/elaboration>

charakter ustalenia

ogólnie wiążące
<https://inspire.ec.europa.eu/codelist/RegulationNatureValue/generallyBinding>

profil podstawowy

teren zabudowy zagrodowej
teren produkcji w gospodarstwach rolnych
teren akwakultury i obsługi rybactwa
teren komunikacji
teren zieleni urządzonej
teren ogrodów działkowych
teren infrastruktury technicznej

profil dodatkowy

teren usług
teren zieleni naturalnej
teren lasu
teren wód

maksymalna nadziemna intensywność zabudowy

0.8

maksymalny udział powierzchni zabudowy

60%

maksymalna wysokość zabudowy

15.0 m

minimalny udział powierzchni biologicznie czynnej 30%

geometria



plan <https://www.gov.pl/zagospodarowanieprzestrzenne/app/AktPlanowaniaPrzestrzennego/PL.ZIPPZP.10797/060306-POG/1POG>

strefa planistyczna PL.ZIPPZP.10797_060306-POG_1POG-41SJ_20250612T080000

identyfier <https://www.gov.pl/zagospodarowanieprzestrzenne/app/StrefaPlanistyczna/PL.ZIPPZP.10797/060306-POG/1POG-41SJ/20250612T080000>

przestrzen nazw PL.ZIPPZP.10797/060306-POG

lokalny id 1POG-41SJ

wersja id 20250612T080000

początek wersji obiektu 2025-06-12T08:00

nazwa strefa wielofunkcyjna z zabudową mieszkaniową jednorodzinną

oznaczenie 41SJ

symbol SJ

obowiązuje od 2025-06-09

obowiązuje do obecnie

status w opracowaniu
<https://inspire.ec.europa.eu/codelist/ProcessStepGeneralValue/elaboration>

charakter ustalenia ogólnie wiążące
<https://inspire.ec.europa.eu/codelist/RegulationNatureValue/generallyBinding>

profil podstawowy teren zabudowy mieszkaniowej jednorodzinnej
teren usług
teren komunikacji
teren zieleni urządzonej
teren ogrodów działkowych
teren infrastruktury technicznej

profil dodatkowy teren zabudowy letniskowej lub rekreacji indywidualnej
teren zieleni naturalnej
teren lasu
teren wód

maksymalna nadziemna intensywność zabudowy 0.6

maksymalny udział powierzchni zabudowy 40%

maksymalna wysokosc zabudowy 10.0 m

minimalny udzial powierzchni biologicznie czynnej 30%

geometria



plan <https://www.gov.pl/zagospodarowanieprzestrzenne/app/AktPlanowaniaPrzestrzennego/PL.ZIPPZP.10797/060306-POG/1POG>

strefa planistyczna PL.ZIPPZP.10797_060306-POG_1POG-41SO_20250924T114835

identyfier <https://www.gov.pl/zagospodarowanieprzestrzenne/app/StrefaPlanistyczna/PL.ZIPPZP.10797/060306-POG/1POG-41SO/20250924T114835>

przestrzen nazw PL.ZIPPZP.10797/060306-POG

lokalny id 1POG-41SO

wersja id 20250924T114835

początek wersji obiektu 2025-09-24T11:48:35

nazwa strefa otwarta

oznaczenie 41SO

symbol SO

obowiązuje od 2024-09-25

obowiązuje do obecnie

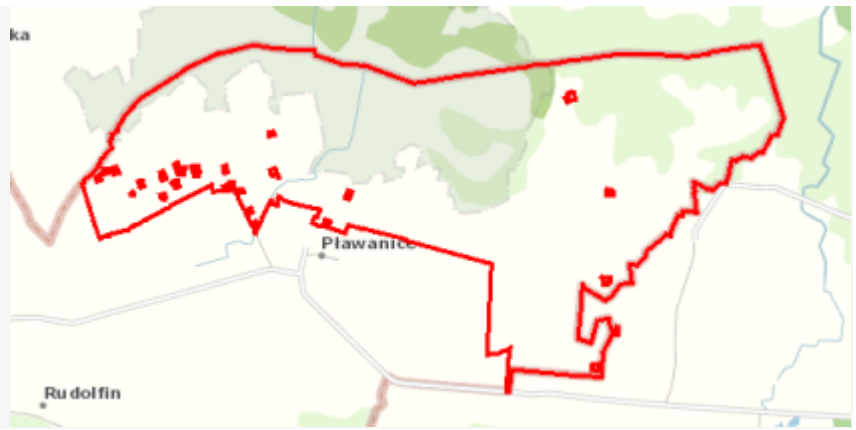
status w opracowaniu
<https://inspire.ec.europa.eu/codelist/ProcessStepGeneralValue/elaboration>

charakter ustalenia ogólnie wiążące
<https://inspire.ec.europa.eu/codelist/RegulationNatureValue/generallyBinding>

profil podstawowy teren rolnictwa z zakazem zabudowy
teren lasu
teren zieleni naturalnej
teren wód
teren komunikacji
teren ogrodów działkowych
teren infrastruktury technicznej

profil dodatkowy teren zieleni urządzonej

geometria



plan

<https://www.gov.pl/zagospodarowanieprzestrzenne/app/AktPlanowaniaPrzestrzennego/PL.ZIPPZP.10797/060306-POG/1POG>

strefa planistyczna

PL.ZIPPZP.10797_060306-POG_1POG-42SZ_20250924T121318

identyfier

<https://www.gov.pl/zagospodarowanieprzestrzenne/app/StrefaPlanistyczna/PL.ZIPPZP.10797/060306-POG/1POG-42SZ/20250924T121318>

przestrzen nazw

PL.ZIPPZP.10797/060306-POG

lokalny id

1POG-42SZ

wersja id

20250924T121318

początek wersji obiektu

2025-09-24T12:13:18

nazwa

strefa wielofunkcyjna z zabudową zagrodową

oznaczenie

42SZ

symbol

SZ

obowiązuje od

2025-06-09

obowiązuje do

obecnie

status

w opracowaniu
<https://inspire.ec.europa.eu/codelist/ProcessStepGeneralValue/elaboration>

charakter ustalenia

ogólnie wiążące
<https://inspire.ec.europa.eu/codelist/RegulationNatureValue/generallyBinding>

profil podstawowy

teren zabudowy zagrodowej
 teren produkcji w gospodarstwach rolnych
 teren akwakultury i obsługi rybactwa
 teren komunikacji
 teren zieleni urządzonej
 teren ogrodów działkowych
 teren infrastruktury technicznej

profil dodatkowy

teren wielkotwarowej produkcji rolnej
 teren usług
 teren zieleni naturalnej
 teren lasu
 teren wód

maksymalna nadziemna intensywność zabudowy

0.8

maksymalny udział powierzchni zabudowy

60%

maksymalna wysokosc zabudowy 15.0 m

minimalny udzial powierzchni biologicznie czynnej 30%

geometria



plan <https://www.gov.pl/zagospodarowanieprzestrzenne/app/AktPlanowaniaPrzestrzennego/PL.ZIPPZP.10797/060306-POG/1POG>

strefa planistyczna PL.ZIPPZP.10797_060306-POG_1POG-42SJ_20250612T080000

identfier <https://www.gov.pl/zagospodarowanieprzestrzenne/app/StrefaPlanistyczna/PL.ZIPPZP.10797/060306-POG/1POG-42SJ/20250612T080000>

przestrzen nazw PL.ZIPPZP.10797/060306-POG

lokalny id 1POG-42SJ

wersja id 20250612T080000

początek wersji obiektu 2025-06-12T08:00

nazwa strefa wielofunkcyjna z zabudową mieszkaniową jednorodzinną

oznaczenie 42SJ

symbol SJ

obowiązuje od 2025-06-09

obowiązuje do obecnie

status w opracowaniu
<https://inspire.ec.europa.eu/codelist/ProcessStepGeneralValue/elaboration>

charakter ustalenia ogólnie wiążące
<https://inspire.ec.europa.eu/codelist/RegulationNatureValue/generallyBinding>

profil podstawowy teren zabudowy mieszkaniowej jednorodzinnej
teren usług
teren komunikacji
teren zieleni urządzonej
teren ogrodów działkowych
teren infrastruktury technicznej

profil dodatkowy teren zabudowy letniskowej lub rekreacji indywidualnej
teren zieleni naturalnej
teren lasu
teren wód

maksymalna nadziemna intensywnosc zabudowy 0.6

maksymalny udzial powierzchni

zabudowy	40%
maksymalna wysokość zabudowy	10.0 m
minimalny udział powierzchni biologicznie czynnej	30%

geometria



plan	https://www.gov.pl/zagospodarowanieprzestrzenne/app/AktPlanowaniaPrzestrzennego/PL.ZIPPZP.10797/060306-POG/1POG
-------------	---

strefa planistyczna	PL.ZIPPZP.10797_060306-POG_1POG-43SZ_20250612T080000
----------------------------	--

identyfikator	https://www.gov.pl/zagospodarowanieprzestrzenne/app/StrefaPlanistyczna/PL.ZIPPZP.10797/060306-POG/1POG-43SZ/20250612T080000
----------------------	---

przestrzeń nazw	PL.ZIPPZP.10797/060306-POG
------------------------	----------------------------

lokalny id	1POG-43SZ
-------------------	-----------

wersja id	20250612T080000
------------------	-----------------

początek wersji obiektu	2025-06-12T08:00
--------------------------------	------------------

nazwa	strefa wielofunkcyjna z zabudową zagrodową
--------------	--

oznaczenie	43SZ
-------------------	------

symbol	SZ
---------------	----

obowiązuje od	2025-06-09
----------------------	------------

obowiązuje do	obecnie
----------------------	---------

status	w opracowaniu https://inspire.ec.europa.eu/codelist/ProcessStepGeneralValue/elaboration
---------------	--

charakter ustalenia	ogólnie wiążące https://inspire.ec.europa.eu/codelist/RegulationNatureValue/generallyBinding
----------------------------	--

profil podstawowy	teren zabudowy zagrodowej teren produkcji w gospodarstwach rolnych teren akwakultury i obsługi rybactwa teren komunikacji teren zieleni urządzonej teren ogrodów działkowych teren infrastruktury technicznej
--------------------------	---

profil dodatkowy	teren usług teren zieleni naturalnej teren lasu teren wód
-------------------------	--

maksymalna nadziemna	
-----------------------------	--

intensywnosc zabudowy	0.8
maksymalny udzial powierzchni zabudowy	60%
maksymalna wysokosc zabudowy	15.0 m
minimalny udzial powierzchni biologicznie czynnej	30%

geometria



plan

<https://www.gov.pl/zagospodarowanieprzestrzenne/app/AktPlanowaniaPrzestrzennego/PL.ZIPPZP.10797/060306-POG/1POG>

strefa planistyczna PL.ZIPPZP.10797_060306-POG_1POG-43SJ_20250924T085421

identfier <https://www.gov.pl/zagospodarowanieprzestrzenne/app/StrefaPlanistyczna/PL.ZIPPZP.10797/060306-POG/1POG-43SJ/20250924T085421>

przestrzen nazw PL.ZIPPZP.10797/060306-POG

lokalny id 1POG-43SJ

wersja id 20250924T085421

poczatek wersji obiektu 2025-09-24T08:54:21

nazwa strefa wielofunkcyjna z zabudową mieszkaniową jednorodzinną

oznaczenie 43SJ

symbol SJ

obowiazuje od 2025-06-09

obowiazuje do obecnie

status w opracowaniu
<https://inspire.ec.europa.eu/codelist/ProcessStepGeneralValue/elaboration>

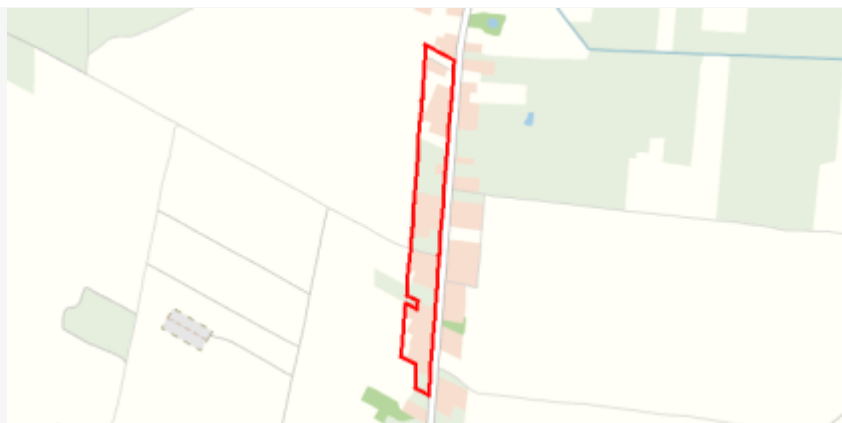
charakter ustalenia ogólnie wiążące
<https://inspire.ec.europa.eu/codelist/RegulationNatureValue/generallyBinding>

profil podstawowy teren zabudowy mieszkaniowej jednorodzinnej
teren usług
teren komunikacji
teren zieleni urządzonej
teren ogrodów działkowych
teren infrastruktury technicznej

profil dodatkowy teren zabudowy letniskowej lub rekreacji indywidualnej
teren zieleni naturalnej
teren lasu
teren wód

maksymalna nadziemna intensywnosc zabudowy	0.6
maksymalny udzial powierzchni zabudowy	40%
maksymalna wysokosc zabudowy	10.0 m
minimalny udzial powierzchni biologicznie czynnej	30%

geometria



plan <https://www.gov.pl/zagospodarowanieprzestrzenne/app/AktPlanowaniaPrzestrzennego/PL.ZIPPZP.10797/060306-POG/1POG>

strefa planistyczna PL.ZIPPZP.10797_060306-POG_1POG-44SZ_20250924T121427

identyfier <https://www.gov.pl/zagospodarowanieprzestrzenne/app/StrefaPlanistyczna/PL.ZIPPZP.10797/060306-POG/1POG-44SZ/20250924T121427>

przestrzen nazw PL.ZIPPZP.10797/060306-POG

lokalny id 1POG-44SZ

wersja id 20250924T121427

poczatek wersji obiektu 2025-09-24T12:14:27

nazwa strefa wielofunkcyjna z zabudową zagrodową

oznaczenie 44SZ

symbol SZ

obowiazuje od 2025-06-09

obowiazuje do obecnie


status w opracowaniu
<https://inspire.ec.europa.eu/codelist/ProcessStepGeneralValue/elaboration>

charakter ustalenia ogólnie wiążące
<https://inspire.ec.europa.eu/codelist/RegulationNatureValue/generallyBinding>

profil podstawowy teren zabudowy zagrodowej
teren produkcji w gospodarstwach rolnych
teren akwakultury i obsługi rybactwa
teren komunikacji
teren zieleni urządzonej
teren ogrodów działkowych
teren infrastruktury technicznej

profil dodatkowy teren wielkotowarowej produkcji rolnej

	teren usług teren zieleni naturalnej teren lasu teren wód
maksymalna nadziemna intensywnosc zabudowy	0.8
maksymalny udzial powierzchni zabudowy	60%
maksymalna wysokosc zabudowy	15.0 m
minimalny udzial powierzchni biologicznie czynnej	30%
geometria	
plan	https://www.gov.pl/zagospodarowanieprzestrzenne/app/AktPlanowaniaPrzestrzennego/PL.ZIPPZP.10797/060306-POG/1POG
strefa planistyczna	PL.ZIPPZP.10797_060306-POG_1POG-44SJ_20250612T080000
identfier	https://www.gov.pl/zagospodarowanieprzestrzenne/app/StrefaPlanistyczna/PL.ZIPPZP.10797/060306-POG/1POG-44SJ/20250612T080000
przestrzen nazw	PL.ZIPPZP.10797/060306-POG
lokalny id	1POG-44SJ
wersja id	20250612T080000
poczatek wersji obiektu	2025-06-12T08:00
nazwa	strefa wielofunkcyjna z zabudową mieszkaniową jednorodziną
oznaczenie	44SJ
symbol	SJ
obowiazuje od	2025-06-09
obowiazuje do	obecnie
status	w opracowaniu https://inspire.ec.europa.eu/codelist/ProcessStepGeneralValue/elaboration
charakter ustalenia	ogólnie wiążące https://inspire.ec.europa.eu/codelist/RegulationNatureValue/generallyBinding
profil podstawowy	teren zabudowy mieszkaniowej jednorodzinnej teren usług teren komunikacji teren zieleni urządzonej

	teren ogrodów działkowych teren infrastruktury technicznej
profil dodatkowy	teren zabudowy letniskowej lub rekreacji indywidualnej teren zieleni naturalnej teren lasu teren wód
maksymalna nadziemna intensywnosc zabudowy	0.6
maksymalny udzial powierzchni zabudowy	40%
maksymalna wysokosc zabudowy	10.0 m
minimalny udzial powierzchni biologicznie czynnej	30%
geometria	
plan	https://www.gov.pl/zagospodarowanieprzestrzenne/app/AktPlanowaniaPrzestrzennego/PL.ZIPPZP.10797/060306-POG/1POG
strefa planistyczna	PL.ZIPPZP.10797_060306-POG_1POG-45SZ_20250612T080000
identfier	https://www.gov.pl/zagospodarowanieprzestrzenne/app/StrefaPlanistyczna/PL.ZIPPZP.10797/060306-POG/1POG-45SZ/20250612T080000
przestrzen nazw	PL.ZIPPZP.10797/060306-POG
lokalny id	1POG-45SZ
wersja id	20250612T080000
poczatek wersji obiektu	2025-06-12T08:00
nazwa	strefa wielofunkcyjna z zabudową zagrodową
oznaczenie	45SZ
symbol	SZ
obowiazuje od	2025-06-09
obowiazuje do	obecnie
status	w opracowaniu https://inspire.ec.europa.eu/codelist/ProcessStepGeneralValue/elaboration
charakter ustalenia	ogólnie wiążące https://inspire.ec.europa.eu/codelist/RegulationNatureValue/generallyBinding
profil podstawowy	teren zabudowy zagrodowej teren produkcji w gospodarstwach rolnych

	<p>teren akwakultury i obsługi rybactwa</p> <p>teren komunikacji</p> <p>teren zieleni urządzonej</p> <p>teren ogrodów działkowych</p> <p>teren infrastruktury technicznej</p>
profil dodatkowy	<p>teren usług</p> <p>teren zieleni naturalnej</p> <p>teren lasu</p> <p>teren wód</p>
maksymalna nadziemna intensywnosc zabudowy	0.8
maksymalny udzial powierzchni zabudowy	60%
maksymalna wysokosc zabudowy	15.0 m
minimalny udzial powierzchni biologicznie czynnej	30%
geometria	
plan	https://www.gov.pl/zagospodarowanieprzestrzenne/app/AktPlanowaniaPrzestrzennego/PL.ZIPPZP.10797/060306-POG/1POG
strefa planistyczna	PL.ZIPPZP.10797_060306-POG_1POG-45SJ_20250612T080000
identfier	https://www.gov.pl/zagospodarowanieprzestrzenne/app/StrefaPlanistyczna/PL.ZIPPZP.10797/060306-POG/1POG-45SJ/20250612T080000
przestrzen nazw	PL.ZIPPZP.10797/060306-POG
lokalny id	1POG-45SJ
wersja id	20250612T080000
poczatek wersji obiektu	2025-06-12T08:00
nazwa	strefa wielofunkcyjna z zabudową mieszkaniową jednorodzinną
oznaczenie	45SJ
symbol	SJ
obowiazuje od	2025-06-09
obowiazuje do	obecnie
status	<p>w opracowaniu</p> <p>https://inspire.ec.europa.eu/codelist/ProcessStepGeneralValue/elaboration</p>
charakter ustalenia	<p>ogólnie wiążące</p> <p>https://inspire.ec.europa.eu/codelist/RegulationNatureValue/generallyBinding</p>

profil podstawowy teren zabudowy mieszkaniowej jednorodzinnej
teren usług
teren komunikacji
teren zieleni urządzonej
teren ogrodów działkowych
teren infrastruktury technicznej

profil dodatkowy teren zabudowy letniskowej lub rekreacji indywidualnej
teren zieleni naturalnej
teren lasu
teren wód


maksymalna nadziemna intensywnosc zabudowy 0.6

maksymalny udzial powierzchni zabudowy 40%

maksymalna wysokosc zabudowy 10.0 m

minimalny udzial powierzchni biologicznie czynnej 30%

geometria



plan <https://www.gov.pl/zagospodarowanieprzestrzenne/app/AktPlanowaniaPrzestrzennego/PL.ZIPPZP.10797/060306-POG/1POG>

strefa planistyczna PL.ZIPPZP.10797_060306-POG_1POG-46SZ_20250612T080000

identyfier <https://www.gov.pl/zagospodarowanieprzestrzenne/app/StrefaPlanistyczna/PL.ZIPPZP.10797/060306-POG/1POG-46SZ/20250612T080000>

przestrzen nazw PL.ZIPPZP.10797/060306-POG

lokalny id 1POG-46SZ

wersja id 20250612T080000

początek wersji obiektu 2025-06-12T08:00

nazwa strefa wielofunkcyjna z zabudową zagrodową

oznaczenie 46SZ

symbol SZ

obowiązuje od 2025-06-09

obowiązuje do obecnie

status w opracowaniu
<https://inspire.ec.europa.eu/codelist/ProcessStepGeneralValue/elaboration>

charakter ustalenia ogólnie wiążące

<https://inspire.ec.europa.eu/codelist/RegulationNatureValue/generallyBinding>

profil podstawowy
teren zabudowy zagrodowej
teren produkcji w gospodarstwach rolnych
teren akwakultury i obsługi rybactwa
teren komunikacji
teren zieleni urządzonej
teren ogrodów działkowych
teren infrastruktury technicznej

profil dodatkowy
teren usług
teren zieleni naturalnej
teren lasu
teren wód

maksymalna nadziemna intensywnosc zabudowy 0.8

maksymalny udzial powierzchni zabudowy 60%

maksymalna wysokosc zabudowy 15.0 m

minimalny udzial powierzchni biologicznie czynnej 30%

geometria



plan <https://www.gov.pl/zagospodarowanieprzestrzenne/app/AktPlanowaniaPrzestrzennego/PL.ZIPPZP.10797/060306-POG/1POG>

strefa planistyczna PL.ZIPPZP.10797_060306-POG_1POG-46SJ_20250612T080000

identfier <https://www.gov.pl/zagospodarowanieprzestrzenne/app/StrefaPlanistyczna/PL.ZIPPZP.10797/060306-POG/1POG-46SJ/20250612T080000>

przestrzen nazw PL.ZIPPZP.10797/060306-POG

lokalny id 1POG-46SJ

wersja id 20250612T080000

poczatek wersji obiektu 2025-06-12T08:00

nazwa strefa wielofunkcyjna z zabudową mieszkaniową jednorodzinną

oznaczenie 46SJ

symbol SJ

obowiazuje od 2025-06-10

obowiazuje do obecnie

status w opracowaniu
<https://inspire.ec.europa.eu/codelist/ProcessStepGeneralValue>

[/elaboration](#)

charakter ustalenia

ogólnie wiążące
<https://inspire.ec.europa.eu/codelist/RegulationNatureValue/generallyBinding>

profil podstawowy

teren zabudowy mieszkaniowej jednorodzinnej
teren usług
teren komunikacji
teren zieleni urządzonej
teren ogrodów działkowych
teren infrastruktury technicznej

profil dodatkowy

teren zabudowy letniskowej lub rekreacji indywidualnej
teren zieleni naturalnej
teren lasu
teren wód

maksymalna nadziemna intensywnosc zabudowy

0.6

maksymalny udzial powierzchni zabudowy

40%

maksymalna wysokosc zabudowy

10.0 m

minimalny udzial powierzchni biologicznie czynnej

30%

geometria



plan

<https://www.gov.pl/zagospodarowanieprzestrzenne/app/AktPlanowaniaPrzestrzennego/PL.ZIPPZP.10797/060306-POG/1POG>

strefa planistyczna

PL.ZIPPZP.10797_060306-POG_1POG-47SZ_20251118T130400

identyfier

<https://www.gov.pl/zagospodarowanieprzestrzenne/app/StrefaPlanistyczna/PL.ZIPPZP.10797/060306-POG/1POG-47SZ/20251118T130400>

przestrzen nazw

PL.ZIPPZP.10797/060306-POG

lokalny id

1POG-47SZ

wersja id

20251118T130400

poczatek wersji obiektu

2025-11-18T13:04

nazwa

strefa wielofunkcyjna z zabudową zagrodową

oznaczenie

47SZ

symbol


SZ


obowiazuje od

2025-06-09

obowiazuje do

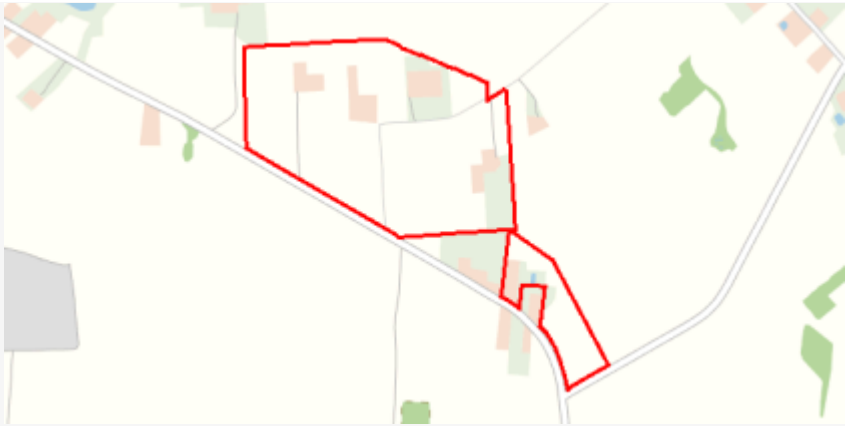
obecnie

status	w opracowaniu https://inspire.ec.europa.eu/codelist/ProcessStepGeneralValue/elaboration
charakter ustalenia	ogólnie wiążące https://inspire.ec.europa.eu/codelist/RegulationNatureValue/generallyBinding
profil podstawowy	teren zabudowy zagrodowej teren produkcji w gospodarstwach rolnych teren akwakultury i obsługi rybactwa teren komunikacji teren zieleni urządzonej teren ogrodów działkowych teren infrastruktury technicznej
profil dodatkowy	teren usług teren zieleni naturalnej teren lasu teren wód
maksymalna nadziemna intensywnosc zabudowy	0.8
maksymalny udzial powierzchni zabudowy	60%
maksymalna wysokosc zabudowy	15.0 m
minimalny udzial powierzchni biologicznie czynnej	30%
geometria	
plan	https://www.gov.pl/zagospodarowanieprzestrzenne/app/AktPlanowaniaPrzestrzennego/PL.ZIPPZP.10797/060306-POG/1POG
strefa planistyczna	PL.ZIPPZP.10797_060306-POG_1POG-47SJ_20250612T080000
identfier	https://www.gov.pl/zagospodarowanieprzestrzenne/app/StrefaPlanistyczna/PL.ZIPPZP.10797/060306-POG/1POG-47SJ/20250612T080000
przestrzen nazw	PL.ZIPPZP.10797/060306-POG
lokalny id	1POG-47SJ
wersja id	20250612T080000
początek wersji obiektu	2025-06-12T08:00
nazwa	strefa wielofunkcyjna z zabudową mieszkaniową jednorodzinną
oznaczenie	47SJ
symbol	SJ

obowiązuje od	2025-06-10
obowiązuje do	obecnie
status	w opracowaniu https://inspire.ec.europa.eu/codelist/ProcessStepGeneralValue/elaboration
charakter ustalenia	ogólnie wiążące https://inspire.ec.europa.eu/codelist/RegulationNatureValue/generallyBinding
profil podstawowy	teren zabudowy mieszkaniowej jednorodzinnej teren usług teren komunikacji teren zieleni urządzonej teren ogrodów działkowych teren infrastruktury technicznej
profil dodatkowy	teren zabudowy letniskowej lub rekreacji indywidualnej teren zieleni naturalnej teren lasu teren wód
maksymalna nadziemna intensywnosc zabudowy	0.6
maksymalny udział powierzchni zabudowy	40%
maksymalna wysokosc zabudowy	10.0 m
minimalny udział powierzchni biologicznie czynnej	30%
geometria	
plan	https://www.gov.pl/zagospodarowanieprzestrzenne/app/AktPlanowaniaPrzestrzennego/PL.ZIPPZP.10797/060306-POG/1POG
strefa planistyczna	PL.ZIPPZP.10797_060306-POG_1POG-48SZ_20250612T080000
identfier	https://www.gov.pl/zagospodarowanieprzestrzenne/app/StrefaPlanistyczna/PL.ZIPPZP.10797/060306-POG/1POG-48SZ/20250612T080000
przestrzen nazw	PL.ZIPPZP.10797/060306-POG
lokalny id	1POG-48SZ
wersja id	20250612T080000
początek wersji obiektu	2025-06-12T08:00
nazwa	strefa wielofunkcyjna z zabudową zagrodową
oznaczenie	48SZ

symbol	SZ
obowiązuje od	2025-06-09
obowiązuje do	obecnie
status	w opracowaniu https://inspire.ec.europa.eu/codelist/ProcessStepGeneralValue/elaboration
charakter ustalenia	ogólnie wiążące https://inspire.ec.europa.eu/codelist/RegulationNatureValue/generallyBinding
profil podstawowy	teren zabudowy zagrodowej teren produkcji w gospodarstwach rolnych teren akwakultury i obsługi rybactwa teren komunikacji teren zieleni urządzonej teren ogrodów działkowych teren infrastruktury technicznej
profil dodatkowy	teren usług teren zieleni naturalnej teren lasu teren wód
maksymalna nadziemna intensywność zabudowy	0.8
maksymalny udział powierzchni zabudowy	60%
maksymalna wysokość zabudowy	15.0 m
minimalny udział powierzchni biologicznie czynnej	30%
geometria	
plan	https://www.gov.pl/zagospodarowanieprzestrzenne/app/AktPlanowaniaPrzestrzennego/PL.ZIPPZP.10797/060306-POG/1POG
strefa planistyczna	PL.ZIPPZP.10797_060306-POG_1POG-48SJ_20250612T080000
identyfier	https://www.gov.pl/zagospodarowanieprzestrzenne/app/StrefaPlanistyczna/PL.ZIPPZP.10797/060306-POG/1POG-48SJ/20250612T080000
przestrzeń nazw	PL.ZIPPZP.10797/060306-POG
lokalny id	1POG-48SJ
wersja id	20250612T080000
początek wersji obiektu	2025-06-12T08:00


nazwa	strefa wielofunkcyjna z zabudową mieszkaniową jednorodzinną
oznaczenie	48SJ
symbol	SJ
obowiązuje od	2025-06-10
obowiązuje do	obecnie
status	w opracowaniu https://inspire.ec.europa.eu/codelist/ProcessStepGeneralValue/elaboration
charakter ustalenia	ogólnie wiążące https://inspire.ec.europa.eu/codelist/RegulationNatureValue/generallyBinding
profil podstawowy	teren zabudowy mieszkaniowej jednorodzinnej teren usług teren komunikacji teren zieleni urządzonej teren ogrodów działkowych teren infrastruktury technicznej
profil dodatkowy	teren zabudowy letniskowej lub rekreacji indywidualnej teren zieleni naturalnej teren lasu teren wód
maksymalna nadziemna intensywnosc zabudowy	0.6
maksymalny udział powierzchni zabudowy	40%
maksymalna wysokosc zabudowy	10.0 m
minimalny udział powierzchni biologicznie czynnej	30%
geometria	
plan	https://www.gov.pl/zagospodarowanieprzestrzenne/app/AktPlanowaniaPrzestrzennego/PL.ZIPPZP.10797/060306-POG/1POG
strefa planistyczna	PL.ZIPPZP.10797_060306-POG_1POG-49SZ_20250924T091204
identyfier	https://www.gov.pl/zagospodarowanieprzestrzenne/app/StrefaPlanistyczna/PL.ZIPPZP.10797/060306-POG/1POG-49SZ/20250924T091204
przestrzen nazw	PL.ZIPPZP.10797/060306-POG
lokalny id	1POG-49SZ
wersja id	20250924T091204

początek wersji obiektu	2025-09-24T09:12:04
nazwa	strefa wielofunkcyjna z zabudową zagrodową
oznaczenie	49SZ
symbol	SZ
obowiązuje od	2025-06-09
obowiązuje do	obecnie
status	w opracowaniu https://inspire.ec.europa.eu/codelist/ProcessStepGeneralValue/elaboration
charakter ustalenia	ogólnie wiążące https://inspire.ec.europa.eu/codelist/RegulationNatureValue/generallyBinding
profil podstawowy	teren zabudowy zagrodowej teren produkcji w gospodarstwach rolnych teren akwakultury i obsługi rybactwa teren komunikacji teren zieleni urządzonej teren ogrodów działkowych teren infrastruktury technicznej
profil dodatkowy	teren usług teren zieleni naturalnej teren lasu teren wód
maksymalna nadziemna intensywność zabudowy	0.8
maksymalny udział powierzchni zabudowy	60%
maksymalna wysokość zabudowy	15.0 m
minimalny udział powierzchni biologicznie czynnej	30%
geometria	
plan	https://www.gov.pl/zagospodarowanieprzestrzenne/app/AktPlanowaniaPrzestrzennego/PL.ZIPPZP.10797/060306-POG/1POG
strefa planistyczna	PL.ZIPPZP.10797_060306-POG_1POG-49SJ_20250612T080000
identyfikator	https://www.gov.pl/zagospodarowanieprzestrzenne/app/StrefaPlanistyczna/PL.ZIPPZP.10797/060306-POG/1POG-49SJ/20250612T080000
przestrzeń nazw	PL.ZIPPZP.10797/060306-POG

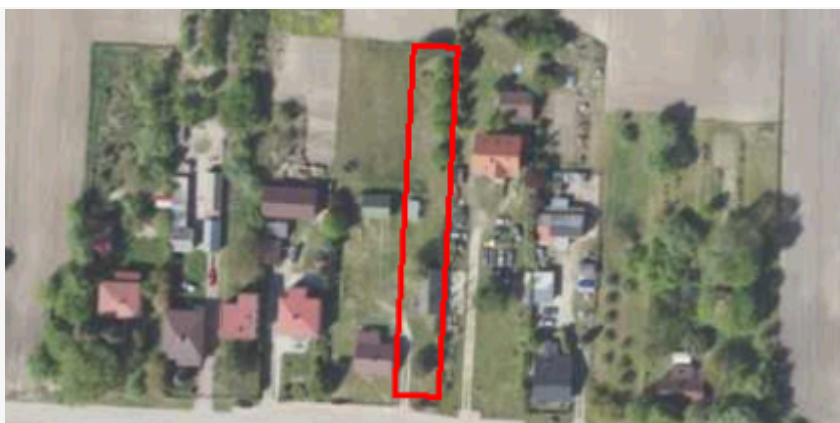
lokalny id	1POG-49SJ
wersja id	20250612T080000
początek wersji obiektu	2025-06-12T08:00
nazwa	strefa wielofunkcyjna z zabudową mieszkaniową jednorodzinną
oznaczenie	49SJ
symbol	SJ
obowiązuje od	2025-06-10
obowiązuje do	obecnie
status	w opracowaniu https://inspire.ec.europa.eu/codelist/ProcessStepGeneralValue/elaboration
charakter ustalenia	ogólnie wiążące https://inspire.ec.europa.eu/codelist/RegulationNatureValue/generallyBinding
profil podstawowy	teren zabudowy mieszkaniowej jednorodzinnej teren usług teren komunikacji teren zieleni urządzonej teren ogrodów działkowych teren infrastruktury technicznej
profil dodatkowy	teren zabudowy letniskowej lub rekreacji indywidualnej teren zieleni naturalnej teren lasu teren wód
maksymalna nadziemna intensywność zabudowy	0.6
maksymalny udział powierzchni zabudowy	40%
maksymalna wysokość zabudowy	10.0 m
minimalny udział powierzchni biologicznie czynnej	30%
geometria	
plan	https://www.gov.pl/zagospodarowanieprzestrzenne/app/AktPlanowaniaPrzestrzennego/PL.ZIPPZP.10797/060306-POG/1POG
strefa planistyczna	PL.ZIPPZP.10797_060306-POG_1POG-50SZ_20250612T080000
identyfikator	https://www.gov.pl/zagospodarowanieprzestrzenne/app/StrefaPlanistyczna/PL.ZIPPZP.10797/060306-POG/1POG-50SZ/20250612T080000

przestrzen nazw	PL.ZIPPZP.10797/060306-POG
lokalny id	1POG-50SZ
wersja id	20250612T080000
poczatek wersji obiektu	2025-06-12T08:00
nazwa	strefa wielofunkcyjna z zabudową zagrodową
oznaczenie	50SZ
symbol	SZ
obowiązuje od	2025-06-09
obowiązuje do	obecnie
status	w opracowaniu https://inspire.ec.europa.eu/codelist/ProcessStepGeneralValue/elaboration
charakter ustalenia	ogólnie wiążące https://inspire.ec.europa.eu/codelist/RegulationNatureValue/generallyBinding
profil podstawowy	teren zabudowy zagrodowej teren produkcji w gospodarstwach rolnych teren akwakultury i obsługi rybactwa teren komunikacji teren zieleni urządzonej teren ogrodów działkowych teren infrastruktury technicznej
profil dodatkowy	teren usług teren zieleni naturalnej teren lasu teren wód
maksymalna nadziemna intensywnosc zabudowy	0.8
maksymalny udzial powierzchni zabudowy	60%
maksymalna wysokosc zabudowy	15.0 m
minimalny udzial powierzchni biologicznie czynnej	30%
geometria	
plan	https://www.gov.pl/zagospodarowanieprzestrzenne/app/AktPlanowaniaPrzestrzennego/PL.ZIPPZP.10797/060306-POG/1POG
strefa planistyczna	PL.ZIPPZP.10797_060306-POG_1POG-50SJ_20250612T080000
identyfier	https://www.gov.pl/zagospodarowanieprzestrzenne/app

	/StrefaPlanistyczna/PL.ZIPPZP.10797/060306-POG/1POG-50SJ /20250612T080000
przestrzen nazw	PL.ZIPPZP.10797/060306-POG
lokalny id	1POG-50SJ
wersja id	20250612T080000
początek wersji obiektu	2025-06-12T08:00
nazwa	strefa wielofunkcyjna z zabudową mieszkaniową jednorodzinną
oznaczenie	50SJ
symbol	Sj
obowiązuje od	2025-06-10
obowiązuje do	obecnie
status	w opracowaniu https://inspire.ec.europa.eu/codelist/ProcessStepGeneralValue/elaboration
charakter ustalenia	ogólnie wiążące https://inspire.ec.europa.eu/codelist/RegulationNatureValue/generallyBinding
profil podstawowy	teren zabudowy mieszkaniowej jednorodzinnej teren usług teren komunikacji teren zieleni urządzonej teren ogrodów działkowych teren infrastruktury technicznej
profil dodatkowy	teren zabudowy letniskowej lub rekreacji indywidualnej teren zieleni naturalnej teren lasu teren wód
maksymalna nadziemna intensywność zabudowy	0.6
maksymalny udział powierzchni zabudowy	40%
maksymalna wysokość zabudowy	10.0 m
minimalny udział powierzchni biologicznie czynnej	30%
geometria	
plan	https://www.gov.pl/zagospodarowanieprzestrzenne/app/AktPlanowaniaPrzestrzennego/PL.ZIPPZP.10797/060306-POG/1POG
strefa planistyczna	PL.ZIPPZP.10797_060306-POG_1POG-51SZ_20250612T080000

identyfier	https://www.gov.pl/zagospodarowanieprzestrzenne/app/StrefaPlanistyczna/PL.ZIPPZP.10797/060306-POG/1POG-51SZ/20250612T080000
przestrzen nazw	PL.ZIPPZP.10797/060306-POG
lokalny id	1POG-51SZ
wersja id	20250612T080000
poczatek wersji obiektu	2025-06-12T08:00
nazwa	strefa wielofunkcyjna z zabudową zagrodową
oznaczenie	51SZ
symbol	SZ
obowiazuje od	2025-06-09
obowiazuje do	obecnie
status	w opracowaniu https://inspire.ec.europa.eu/codelist/ProcessStepGeneralValue/elaboration
charakter ustalenia	ogólnie wiążące https://inspire.ec.europa.eu/codelist/RegulationNatureValue/generallyBinding
profil podstawowy	teren zabudowy zagrodowej teren produkcji w gospodarstwach rolnych teren akwakultury i obsługi rybactwa teren komunikacji teren zieleni urządzonej teren ogrodów działkowych teren infrastruktury technicznej
profil dodatkowy	teren usług teren zieleni naturalnej teren lasu teren wód
maksymalna nadziemna intensywnosc zabudowy	0.8
maksymalny udzial powierzchni zabudowy	60%
maksymalna wysokosc zabudowy	15.0 m
minimalny udzial powierzchni biologicznie czynnej	30%
geometria	
plan	https://www.gov.pl/zagospodarowanieprzestrzenne/app

strefa planistyczna	PL.ZIPPZP.10797_060306-POG_1POG-51SJ_20250612T080000
identyfier	https://www.gov.pl/zagospodarowanieprzestrzenne/app/StrefaPlanistyczna/PL.ZIPPZP.10797/060306-POG/1POG-51SJ/20250612T080000
przestrzen nazw	PL.ZIPPZP.10797/060306-POG
lokalny id	1POG-51SJ
wersja id	20250612T080000
początek wersji obiektu	2025-06-12T08:00
nazwa	strefa wielofunkcyjna z zabudową mieszkaniową jednorodzinną
oznaczenie	51SJ
symbol	SJ
obowiązuje od	2025-06-10
obowiązuje do	obecnie
status	w opracowaniu https://inspire.ec.europa.eu/codelist/ProcessStepGeneralValue/elaboration
charakter ustalenia	ogólnie wiążące https://inspire.ec.europa.eu/codelist/RegulationNatureValue/generallyBinding
profil podstawowy	teren zabudowy mieszkaniowej jednorodzinnej teren usług teren komunikacji teren zieleni urządzonej teren ogrodów działkowych teren infrastruktury technicznej
profil dodatkowy	teren zabudowy letniskowej lub rekreacji indywidualnej teren zieleni naturalnej teren lasu teren wód
maksymalna nadziemna intensywnosc zabudowy	0.6
maksymalny udział powierzchni zabudowy	40%
maksymalna wysokosc zabudowy	10.0 m
minimalny udział powierzchni biologicznie czynnej	30%

geometria

plan	https://www.gov.pl/zagospodarowanieprzestrzenne/app/AktPlanowaniaPrzestrzennego/PL.ZIPPZP.10797/060306-POG/1POG
strefa planistyczna	PL.ZIPPZP.10797_060306-POG_1POG-52SZ_20250612T080000
identyfier	https://www.gov.pl/zagospodarowanieprzestrzenne/app/StrefaPlanistyczna/PL.ZIPPZP.10797/060306-POG/1POG-52SZ/20250612T080000
przestrzen nazw	PL.ZIPPZP.10797/060306-POG
lokalny id	1POG-52SZ
wersja id	20250612T080000
początek wersji obiektu	2025-06-12T08:00
nazwa	strefa wielofunkcyjna z zabudową zagrodową
oznaczenie	52SZ
symbol	SZ
obowiązuje od	2025-06-09
obowiązuje do	obecnie
status	w opracowaniu https://inspire.ec.europa.eu/codelist/ProcessStepGeneralValue/elaboration
charakter ustalenia	ogólnie wiążące https://inspire.ec.europa.eu/codelist/RegulationNatureValue/generallyBinding
profil podstawowy	teren zabudowy zagrodowej teren produkcji w gospodarstwach rolnych teren akwakultury i obsługi rybactwa teren komunikacji teren zieleni urządzonej teren ogrodów działkowych teren infrastruktury technicznej
profil dodatkowy	teren usług teren zieleni naturalnej teren lasu teren wód
maksymalna nadziemna intensywnosc zabudowy	0.8
maksymalny udział powierzchni zabudowy	60%
maksymalna wysokosc zabudowy	15.0 m
minimalny udział powierzchni biologicznie czynnej	30%
geometria	



plan <https://www.gov.pl/zagospodarowanieprzestrzenne/app/AktPlanowaniaPrzestrzennego/PL.ZIPPZP.10797/060306-POG/1POG>

strefa planistyczna PL.ZIPPZP.10797_060306-POG_1POG-52SJ_20250612T080000

identyfier <https://www.gov.pl/zagospodarowanieprzestrzenne/app/StrefaPlanistyczna/PL.ZIPPZP.10797/060306-POG/1POG-52SJ/20250612T080000>

przestrzen nazw PL.ZIPPZP.10797/060306-POG

lokalny id 1POG-52SJ

wersja id 20250612T080000

początek wersji obiektu 2025-06-12T08:00

nazwa strefa wielofunkcyjna z zabudową mieszkaniową jednorodzinną

oznaczenie 52SJ

symbol SJ

obowiązuje od 2025-06-10

obowiązuje do obecnie

status w opracowaniu
<https://inspire.ec.europa.eu/codelist/ProcessStepGeneralValue/elaboration>

charakter ustalenia ogólnie wiążące
<https://inspire.ec.europa.eu/codelist/RegulationNatureValue/generallyBinding>

profil podstawowy teren zabudowy mieszkaniowej jednorodzinnej
teren usług
teren komunikacji
teren zieleni urządzonej
teren ogrodów działkowych
teren infrastruktury technicznej

profil dodatkowy teren zabudowy letniskowej lub rekreacji indywidualnej
teren zieleni naturalnej
teren lasu
teren wód

maksymalna nadziemna intensywność zabudowy 0.6


maksymalny udział powierzchni zabudowy 40%

maksymalna wysokość zabudowy 10.0 m

minimalny udział powierzchni

biologicznie czynnej 30%

geometria



plan <https://www.gov.pl/zagospodarowanieprzestrzenne/app/AktPlanowaniaPrzestrzennego/PL.ZIPPZP.10797/060306-POG/1POG>

strefa planistyczna PL.ZIPPZP.10797_060306-POG_1POG-53SZ_20250612T080000

identfier <https://www.gov.pl/zagospodarowanieprzestrzenne/app/StrefaPlanistyczna/PL.ZIPPZP.10797/060306-POG/1POG-53SZ/20250612T080000>

przestrzen nazw PL.ZIPPZP.10797/060306-POG

lokalny id 1POG-53SZ

wersja id 20250612T080000

początek wersji obiektu 2025-06-12T08:00

nazwa strefa wielofunkcyjna z zabudową zagrodową

oznaczenie 53SZ

symbol SZ

obowiązuje od 2025-06-10

obowiązuje do obecnie

status w opracowaniu
<https://inspire.ec.europa.eu/codelist/ProcessStepGeneralValue/elaboration>

charakter ustalenia ogólnie wiążące
<https://inspire.ec.europa.eu/codelist/RegulationNatureValue/generallyBinding>

profil podstawowy teren zabudowy zagrodowej
teren produkcji w gospodarstwach rolnych
teren akwakultury i obsługi rybactwa
teren komunikacji
teren zieleni urządzonej
teren ogrodów działkowych
teren infrastruktury technicznej

profil dodatkowy teren usług
teren zieleni naturalnej
teren lasu
teren wód

maksymalna nadziemna intensywnosc zabudowy 0.8

maksymalny udział powierzchni zabudowy 60%

maksymalna wysokosc zabudowy 15.0 m

minimalny udzial powierzchni biologicznie czynnej 30%

geometria



plan <https://www.gov.pl/zagospodarowanieprzestrzenne/app/AktPlanowaniaPrzestrzennego/PL.ZIPPZP.10797/060306-POG/1POG>

strefa planistyczna PL.ZIPPZP.10797_060306-POG_1POG-53SJ_20250612T080000

identfier <https://www.gov.pl/zagospodarowanieprzestrzenne/app/StrefaPlanistyczna/PL.ZIPPZP.10797/060306-POG/1POG-53SJ/20250612T080000>

przestrzen nazw PL.ZIPPZP.10797/060306-POG

lokalny id 1POG-53SJ

wersja id 20250612T080000

poczatek wersji obiektu 2025-06-12T08:00

nazwa strefa wielofunkcyjna z zabudową mieszkaniową jednorodzinną

oznaczenie 53SJ

symbol SJ

obowiazuje od 2025-06-10

obowiazuje do obecnie

status w opracowaniu
<https://inspire.ec.europa.eu/codelist/ProcessStepGeneralValue/elaboration>

charakter ustalenia ogólnie wiążące
<https://inspire.ec.europa.eu/codelist/RegulationNatureValue/generallyBinding>

profil podstawowy teren zabudowy mieszkaniowej jednorodzinnej
teren usług
teren komunikacji
teren zieleni urządzonej
teren ogrodów działkowych
teren infrastruktury technicznej

profil dodatkowy teren zabudowy letniskowej lub rekreacji indywidualnej
teren zieleni naturalnej
teren lasu
teren wód

maksymalna nadziemna intensywnosc zabudowy 0.6

maksymalny udzial powierzchni

zabudowy	40%
maksymalna wysokosc zabudowy	10.0 m
minimalny udzial powierzchni biologicznie czynnej	30%

geometria



plan	https://www.gov.pl/zagospodarowanieprzestrzenne/app/AktPlanowaniaPrzestrzennego/PL.ZIPPZP.10797/060306-POG/1POG
-------------	---

strefa planistyczna	PL.ZIPPZP.10797_060306-POG_1POG-54SJ_20250612T080000
----------------------------	--

identfier	https://www.gov.pl/zagospodarowanieprzestrzenne/app/StrefaPlanistyczna/PL.ZIPPZP.10797/060306-POG/1POG-54SJ/20250612T080000
------------------	---

przestrzen nazw	PL.ZIPPZP.10797/060306-POG
------------------------	----------------------------

lokalny id	1POG-54SJ
-------------------	-----------

wersja id	20250612T080000
------------------	-----------------

poczatek wersji obiektu	2025-06-12T08:00
--------------------------------	------------------

nazwa	strefa wielofunkcyjna z zabudową mieszkaniową jednorodzinną
--------------	---

oznaczenie	54SJ
-------------------	------

symbol	SJ
---------------	----

obowiazuje od	2025-06-10
----------------------	------------

obowiazuje do	obecnie
----------------------	---------

status	w opracowaniu https://inspire.ec.europa.eu/codelist/ProcessStepGeneralValue/elaboration
---------------	--

charakter ustalenia	ogólnie wiążące https://inspire.ec.europa.eu/codelist/RegulationNatureValue/generallyBinding
----------------------------	--

profil podstawowy	teren zabudowy mieszkaniowej jednorodzinnej teren usług teren komunikacji teren zieleni urządzonej teren ogrodów działkowych teren infrastruktury technicznej
--------------------------	--

profil dodatkowy	teren zabudowy letniskowej lub rekreacji indywidualnej teren zieleni naturalnej teren lasu teren wód
-------------------------	---

maksymalna nadziemna intensywnosc zabudowy	0.6
---	-----

maksymalny udział powierzchni zabudowy 40%

maksymalna wysokość zabudowy 10.0 m

minimalny udział powierzchni biologicznie czynnej 30%

geometria



plan <https://www.gov.pl/zagospodarowanieprzestrzenne/app/AktPlanowaniaPrzestrzennego/PL.ZIPPZP.10797/060306-POG/1POG>

strefa planistyczna PL.ZIPPZP.10797_060306-POG_1POG-54SZ_20250612T080000

identyfier <https://www.gov.pl/zagospodarowanieprzestrzenne/app/StrefaPlanistyczna/PL.ZIPPZP.10797/060306-POG/1POG-54SZ/20250612T080000>

przestrzeń nazw PL.ZIPPZP.10797/060306-POG

lokalny id 1POG-54SZ

wersja id 20250612T080000

początek wersji obiektu 2025-06-12T08:00

nazwa strefa wielofunkcyjna z zabudową zagrodową

oznaczenie 54SZ

symbol SZ

obowiązuje od 2025-06-10

obowiązuje do obecnie

status w opracowaniu
<https://inspire.ec.europa.eu/codelist/ProcessStepGeneralValue/elaboration>

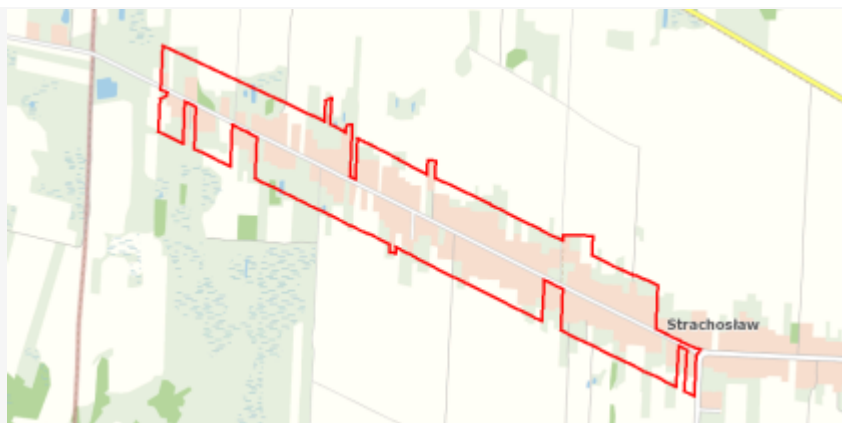
charakter ustalenia ogólnie wiążące
<https://inspire.ec.europa.eu/codelist/RegulationNatureValue/generallyBinding>

profil podstawowy teren zabudowy zagrodowej
teren produkcji w gospodarstwach rolnych
teren akwakultury i obsługi rybactwa
teren komunikacji
teren zieleni urządzonej
teren ogrodów działkowych
teren infrastruktury technicznej

profil dodatkowy teren usług
teren zieleni naturalnej
teren lasu
teren wód

maksymalna nadziemna intensywnosc zabudowy	0.8
maksymalny udzial powierzchni zabudowy	60%
maksymalna wysokosc zabudowy	15.0 m
minimalny udzial powierzchni biologicznie czynnej	30%

geometria



plan	https://www.gov.pl/zagospodarowanieprzestrzenne/app/AktPlanowaniaPrzestrzennego/PL.ZIPPZP.10797/060306-POG/1POG
-------------	---

strefa planistyczna	PL.ZIPPZP.10797_060306-POG_1POG-55SJ_20250612T080000
----------------------------	--

identfier	https://www.gov.pl/zagospodarowanieprzestrzenne/app/StrefaPlanistyczna/PL.ZIPPZP.10797/060306-POG/1POG-55SJ/20250612T080000
------------------	---

przestrzen nazw	PL.ZIPPZP.10797/060306-POG
------------------------	----------------------------

lokalny id	1POG-55SJ
-------------------	-----------

wersja id	20250612T080000
------------------	-----------------

poczatek wersji obiektu	2025-06-12T08:00
--------------------------------	------------------

nazwa	strefa wielofunkcyjna z zabudową mieszkaniową jednorodzinną
--------------	---

oznaczenie	55SJ
-------------------	------

symbol	SJ
---------------	----

obowiazuje od	2025-06-10
----------------------	------------

obowiazuje do	obecnie
----------------------	---------

status	w opracowaniu https://inspire.ec.europa.eu/codelist/ProcessStepGeneralValue/elaboration
---------------	--

charakter ustalenia	ogólnie wiążące https://inspire.ec.europa.eu/codelist/RegulationNatureValue/generallyBinding
----------------------------	--

profil podstawowy	teren zabudowy mieszkaniowej jednorodzinnej teren usług teren komunikacji teren zieleni urządzonej teren ogrodów działkowych teren infrastruktury technicznej
--------------------------	--

profil dodatkowy	teren zabudowy letniskowej lub rekreacji indywidualnej teren zieleni naturalnej
-------------------------	--

	teren lasu teren wód
maksymalna nadziemna intensywnosc zabudowy	0.6
maksymalny udzial powierzchni zabudowy	40%
maksymalna wysokosc zabudowy	10.0 m
minimalny udzial powierzchni biologicznie czynnej	30%
geometria	
plan	https://www.gov.pl/zagospodarowanieprzestrzenne/app/AktPlanowaniaPrzestrzennego/PL.ZIPPZP.10797/060306-POG/1POG
strefa planistyczna	PL.ZIPPZP.10797_060306-POG_1POG-55SZ_20250612T080000
identfier	https://www.gov.pl/zagospodarowanieprzestrzenne/app/StrefaPlanistyczna/PL.ZIPPZP.10797/060306-POG/1POG-55SZ/20250612T080000
przestrzen nazw	PL.ZIPPZP.10797/060306-POG
lokalny id	1POG-55SZ
wersja id	20250612T080000
poczatek wersji obiektu	2025-06-12T08:00
nazwa	strefa wielofunkcyjna z zabudową zagrodową
oznaczenie	55SZ
symbol	SZ
obowiazuje od	2025-06-10
obowiazuje do	obecnie
status	w opracowaniu https://inspire.ec.europa.eu/codelist/ProcessStepGeneralValue/elaboration
charakter ustalenia	ogólnie wiążące https://inspire.ec.europa.eu/codelist/RegulationNatureValue/generallyBinding
profil podstawowy	teren zabudowy zagrodowej teren produkcji w gospodarstwach rolnych teren akwakultury i obsługi rybactwa teren komunikacji teren zieleni urządzonej teren ogrodów działkowych teren infrastruktury technicznej

profil dodatkowy	teren usług teren zieleni naturalnej teren lasu teren wód
-------------------------	--

maksymalna nadziemna intensywnosc zabudowy	0.8
---	-----

maksymalny udzial powierzchni zabudowy	60%
---	-----

maksymalna wysokosc zabudowy	15.0 m
-------------------------------------	--------

minimalny udzial powierzchni biologicznie czynnej	30%
--	-----

geometria	
------------------	--



plan	https://www.gov.pl/zagospodarowanieprzestrzenne/app/AktPlanowaniaPrzestrzennego/PL.ZIPPZP.10797/060306-POG/1POG
-------------	---

strefa planistyczna	PL.ZIPPZP.10797_060306-POG_1POG-56SJ_20250612T080000
----------------------------	--

identfier	https://www.gov.pl/zagospodarowanieprzestrzenne/app/StrefaPlanistyczna/PL.ZIPPZP.10797/060306-POG/1POG-56SJ/20250612T080000
------------------	---

przestrzen nazw	PL.ZIPPZP.10797/060306-POG
------------------------	----------------------------

lokalny id	1POG-56SJ
-------------------	-----------

wersja id	20250612T080000
------------------	-----------------

poczatek wersji obiektu	2025-06-12T08:00
--------------------------------	------------------

nazwa	strefa wielofunkcyjna z zabudową mieszkaniową jednorodzinną
--------------	---

oznaczenie	56SJ
-------------------	------

symbol	SJ
---------------	----


obowiazuje od	2025-06-10
----------------------	------------

obowiazuje do	obecnie
----------------------	---------

status	w opracowaniu https://inspire.ec.europa.eu/codelist/ProcessStepGeneralValue/elaboration
---------------	--

charakter ustalenia	ogólnie wiążące https://inspire.ec.europa.eu/codelist/RegulationNatureValue/generallyBinding
----------------------------	--

profil podstawowy	teren zabudowy mieszkaniowej jednorodzinniej teren usług teren komunikacji teren zieleni urządzonej
--------------------------	--

	teren ogrodów działkowych teren infrastruktury technicznej
profil dodatkowy	teren zabudowy letniskowej lub rekreacji indywidualnej teren zieleni naturalnej teren lasu teren wód
maksymalna nadziemna intensywnosc zabudowy	0.6
maksymalny udzial powierzchni zabudowy	40%
maksymalna wysokosc zabudowy	10.0 m
minimalny udzial powierzchni biologicznie czynnej	30%
geometria	
plan	https://www.gov.pl/zagospodarowanieprzestrzenne/app/AktPlanowaniaPrzestrzennego/PL.ZIPPZP.10797/060306-POG/1POG
strefa planistyczna	PL.ZIPPZP.10797_060306-POG_1POG-56SZ_20250612T080000
identfier	https://www.gov.pl/zagospodarowanieprzestrzenne/app/StrefaPlanistyczna/PL.ZIPPZP.10797/060306-POG/1POG-56SZ/20250612T080000
przestrzen nazw	PL.ZIPPZP.10797/060306-POG
lokalny id	1POG-56SZ
wersja id	20250612T080000
poczatek wersji obiektu	2025-06-12T08:00
nazwa	strefa wielofunkcyjna z zabudową zagrodową
oznaczenie	56SZ
symbol	SZ
obowiazuje od	2025-06-10
obowiazuje do	obecnie
status	w opracowaniu https://inspire.ec.europa.eu/codelist/ProcessStepGeneralValue/elaboration
charakter ustalenia	ogólnie wiążące https://inspire.ec.europa.eu/codelist/RegulationNatureValue/generallyBinding
profil podstawowy	teren zabudowy zagrodowej teren produkcji w gospodarstwach rolnych

	<p>teren akwakultury i obsługi rybactwa</p> <p>teren komunikacji</p> <p>teren zieleni urządzonej</p> <p>teren ogrodów działkowych</p> <p>teren infrastruktury technicznej</p>
profil dodatkowy	<p>teren usług</p> <p>teren zieleni naturalnej</p> <p>teren lasu</p> <p>teren wód</p>
maksymalna nadziemna intensywnosc zabudowy	0.8
maksymalny udzial powierzchni zabudowy	60%
maksymalna wysokosc zabudowy	15.0 m
minimalny udzial powierzchni biologicznie czynnej	30%
geometria	
plan	https://www.gov.pl/zagospodarowanieprzestrzenne/app/AktPlanowaniaPrzestrzennego/PL.ZIPPZP.10797/060306-POG/1POG
strefa planistyczna	PL.ZIPPZP.10797_060306-POG_1POG-57SJ_20250612T080000
identfier	https://www.gov.pl/zagospodarowanieprzestrzenne/app/StrefaPlanistyczna/PL.ZIPPZP.10797/060306-POG/1POG-57SJ/20250612T080000
przestrzen nazw	PL.ZIPPZP.10797/060306-POG
lokalny id	1POG-57SJ
wersja id	20250612T080000
poczatek wersji obiektu	2025-06-12T08:00
nazwa	strefa wielofunkcyjna z zabudową mieszkaniową jednorodzinną
oznaczenie	57SJ
symbol	SJ
obowiazuje od	2025-06-10
obowiazuje do	obecnie
status	<p>w opracowaniu</p> <p>https://inspire.ec.europa.eu/codelist/ProcessStepGeneralValue/elaboration</p>
charakter ustalenia	<p>ogólnie wiążące</p> <p>https://inspire.ec.europa.eu/codelist/RegulationNatureValue/generallyBinding</p>

profil podstawowy teren zabudowy mieszkaniowej jednorodzinnej
teren usług
teren komunikacji
teren zieleni urządzonej
teren ogrodów działkowych
teren infrastruktury technicznej

profil dodatkowy teren zabudowy letniskowej lub rekreacji indywidualnej
teren zieleni naturalnej
teren lasu
teren wód

maksymalna nadziemna intensywnosc zabudowy 0.6

maksymalny udzial powierzchni zabudowy 40%

maksymalna wysokosc zabudowy 10.0 m

minimalny udzial powierzchni biologicznie czynnej 30%

geometria



plan <https://www.gov.pl/zagospodarowanieprzestrzenne/app/AktPlanowaniaPrzestrzennego/PL.ZIPPZP.10797/060306-POG/1POG>

strefa planistyczna PL.ZIPPZP.10797_060306-POG_1POG-57SZ_20250612T080000

identfier <https://www.gov.pl/zagospodarowanieprzestrzenne/app/StrefaPlanistyczna/PL.ZIPPZP.10797/060306-POG/1POG-57SZ/20250612T080000>

przestrzen nazw PL.ZIPPZP.10797/060306-POG

lokalny id 1POG-57SZ

wersja id 20250612T080000

początek wersji obiektu 2025-06-12T08:00

nazwa strefa wielofunkcyjna z zabudową zagrodową

oznaczenie 57SZ

symbol SZ

obowiązuje od 2025-06-10

obowiązuje do obecnie

status w opracowaniu
<https://inspire.ec.europa.eu/codelist/ProcessStepGeneralValue/elaboration>

charakter ustalenia ogólnie wiążące

<https://inspire.ec.europa.eu/codelist/RegulationNatureValue/generallyBinding>

profil podstawowy

- teren zabudowy zagrodowej
- teren produkcji w gospodarstwach rolnych
- teren akwakultury i obsługi rybactwa
- teren komunikacji
- teren zieleni urządzonej
- teren ogrodów działkowych
- teren infrastruktury technicznej

profil dodatkowy

- teren usług
- teren zieleni naturalnej
- teren lasu
- teren wód

maksymalna nadziemna intensywnosc zabudowy 0.8

maksymalny udzial powierzchni zabudowy 60%

maksymalna wysokosc zabudowy 15.0 m

minimalny udzial powierzchni biologicznie czynnej 30%

geometria



plan <https://www.gov.pl/zagospodarowanieprzestrzenne/app/AktPlanowaniaPrzestrzennego/PL.ZIPPZP.10797/060306-POG/1POG>

strefa planistyczna PL.ZIPPZP.10797_060306-POG_1POG-58SJ_20250612T080000

identfier <https://www.gov.pl/zagospodarowanieprzestrzenne/app/StrefaPlanistyczna/PL.ZIPPZP.10797/060306-POG/1POG-58SJ/20250612T080000>

przestrzen nazw PL.ZIPPZP.10797/060306-POG

lokalny id 1POG-58SJ

wersja id 20250612T080000

poczatek wersji obiektu 2025-06-12T08:00

nazwa strefa wielofunkcyjna z zabudową mieszkaniową jednorodziną

oznaczenie 58SJ

symbol SJ

obowiazuje od 2025-06-10

obowiazuje do obecnie

status w opracowaniu
<https://inspire.ec.europa.eu/codelist/ProcessStepGeneralValue>

[/elaboration](#)

charakter ustalenia

ogólnie wiążące
<https://inspire.ec.europa.eu/codelist/RegulationNatureValue/generallyBinding>

profil podstawowy

teren zabudowy mieszkaniowej jednorodzinnej
teren usług
teren komunikacji
teren zieleni urządzonej
teren ogrodów działkowych
teren infrastruktury technicznej

profil dodatkowy

teren zabudowy letniskowej lub rekreacji indywidualnej
teren zieleni naturalnej
teren lasu
teren wód

maksymalna nadziemna intensywnosc zabudowy

0.6

maksymalny udzial powierzchni zabudowy

40%

maksymalna wysokosc zabudowy

10.0 m

minimalny udzial powierzchni biologicznie czynnej

30%

geometria



plan

<https://www.gov.pl/zagospodarowanieprzestrzenne/app/AktPlanowaniaPrzestrzennego/PL.ZIPPZP.10797/060306-POG/1POG>

strefa planistyczna

PL.ZIPPZP.10797_060306-POG_1POG-58SZ_20250612T080000

identyfier

<https://www.gov.pl/zagospodarowanieprzestrzenne/app/StrefaPlanistyczna/PL.ZIPPZP.10797/060306-POG/1POG-58SZ/20250612T080000>

przestrzen nazw

PL.ZIPPZP.10797/060306-POG

lokalny id

1POG-58SZ

wersja id

20250612T080000

początek wersji obiektu

2025-06-12T08:00

nazwa

strefa wielofunkcyjna z zabudową zagrodową

oznaczenie

58SZ

symbol

SZ

obowiązuje od

2025-06-10


obowiązuje do

obecnie

status	w opracowaniu https://inspire.ec.europa.eu/codelist/ProcessStepGeneralValue/elaboration
charakter ustalenia	ogólnie wiążące https://inspire.ec.europa.eu/codelist/RegulationNatureValue/generallyBinding
profil podstawowy	teren zabudowy zagrodowej teren produkcji w gospodarstwach rolnych teren akwakultury i obsługi rybactwa teren komunikacji teren zieleni urządzonej teren ogrodów działkowych teren infrastruktury technicznej
profil dodatkowy	teren usług teren zieleni naturalnej teren lasu teren wód
maksymalna nadziemna intensywnosc zabudowy	0.8
maksymalny udzial powierzchni zabudowy	60%
maksymalna wysokosc zabudowy	15.0 m
minimalny udzial powierzchni biologicznie czynnej	30%
geometria	
plan	https://www.gov.pl/zagospodarowanieprzestrzenne/app/AktPlanowaniaPrzestrzennego/PL.ZIPPZP.10797/060306-POG/1POG
strefa planistyczna	PL.ZIPPZP.10797_060306-POG_1POG-59SJ_20250612T080000
identfier	https://www.gov.pl/zagospodarowanieprzestrzenne/app/StrefaPlanistyczna/PL.ZIPPZP.10797/060306-POG/1POG-59SJ/20250612T080000
przestrzen nazw	PL.ZIPPZP.10797/060306-POG
lokalny id	1POG-59SJ
wersja id	20250612T080000
początek wersji obiektu	2025-06-12T08:00
nazwa	strefa wielofunkcyjna z zabudową mieszkaniową jednorodzinną
oznaczenie	59SJ
symbol	SJ

obowiązuje od	2025-06-10
obowiązuje do	obecnie
status	w opracowaniu https://inspire.ec.europa.eu/codelist/ProcessStepGeneralValue/elaboration
charakter ustalenia	ogólnie wiążące https://inspire.ec.europa.eu/codelist/RegulationNatureValue/generallyBinding
profil podstawowy	teren zabudowy mieszkaniowej jednorodzinnej teren usług teren komunikacji teren zieleni urządzonej teren ogrodów działkowych teren infrastruktury technicznej
profil dodatkowy	teren zabudowy letniskowej lub rekreacji indywidualnej teren zieleni naturalnej teren lasu teren wód
maksymalna nadziemna intensywnosc zabudowy	0.6
maksymalny udzial powierzchni zabudowy	40%
maksymalna wysokosc zabudowy	10.0 m
minimalny udzial powierzchni biologicznie czynnej	30%
geometria	
plan	https://www.gov.pl/zagospodarowanieprzestrzenne/app/AktPlanowaniaPrzestrzennego/PL.ZIPPZP.10797/060306-POG/1POG
strefa planistyczna	PL.ZIPPZP.10797_060306-POG_1POG-59SZ_20250612T080000
identfier	https://www.gov.pl/zagospodarowanieprzestrzenne/app/StrefaPlanistyczna/PL.ZIPPZP.10797/060306-POG/1POG-59SZ/20250612T080000
przestrzen nazw	PL.ZIPPZP.10797/060306-POG
lokalny id	1POG-59SZ
wersja id	20250612T080000
poczatek wersji obiektu	2025-06-12T08:00
nazwa	strefa wielofunkcyjna z zabudową zagrodową
oznaczenie	59SZ

symbol	SZ
obowiązuje od	2025-06-10
obowiązuje do	obecnie
status	w opracowaniu https://inspire.ec.europa.eu/codelist/ProcessStepGeneralValue/elaboration
charakter ustalenia	ogólnie wiążące https://inspire.ec.europa.eu/codelist/RegulationNatureValue/generallyBinding
profil podstawowy	teren zabudowy zagrodowej teren produkcji w gospodarstwach rolnych teren akwakultury i obsługi rybactwa teren komunikacji teren zieleni urządzonej teren ogrodów działkowych teren infrastruktury technicznej
profil dodatkowy	teren usług teren zieleni naturalnej teren lasu teren wód
maksymalna nadziemna intensywność zabudowy	0.8
maksymalny udział powierzchni zabudowy	60%
maksymalna wysokość zabudowy	15.0 m
minimalny udział powierzchni biologicznie czynnej	30%
geometria	
plan	https://www.gov.pl/zagospodarowanieprzestrzenne/app/AktPlanowaniaPrzestrzennego/PL.ZIPPZP.10797/060306-POG/1POG
strefa planistyczna	PL.ZIPPZP.10797_060306-POG_1POG-60SJ_20250612T080000
identyfier	https://www.gov.pl/zagospodarowanieprzestrzenne/app/StrefaPlanistyczna/PL.ZIPPZP.10797/060306-POG/1POG-60SJ/20250612T080000
przestrzeń nazw	PL.ZIPPZP.10797/060306-POG
lokalny id	1POG-60SJ
wersja id	20250612T080000
początek wersji obiektu	2025-06-12T08:00

nazwa	strefa wielofunkcyjna z zabudową mieszkaniową jednorodzinną
oznaczenie	60SJ
symbol	SJ
obowiązuje od	2025-06-10
obowiązuje do	obecnie
status	w opracowaniu https://inspire.ec.europa.eu/codelist/ProcessStepGeneralValue/elaboration
charakter ustalenia	ogólnie wiążące https://inspire.ec.europa.eu/codelist/RegulationNatureValue/generallyBinding
profil podstawowy	teren zabudowy mieszkaniowej jednorodzinnej teren usług teren komunikacji teren zieleni urządzonej teren ogrodów działkowych teren infrastruktury technicznej
profil dodatkowy	teren zabudowy letniskowej lub rekreacji indywidualnej teren zieleni naturalnej teren lasu teren wód
maksymalna nadziemna intensywnosc zabudowy	0.6
maksymalny udział powierzchni zabudowy	40%
maksymalna wysokosc zabudowy	10.0 m
minimalny udział powierzchni biologicznie czynnej	30%
geometria	
plan	https://www.gov.pl/zagospodarowanieprzestrzenne/app/AktPlanowaniaPrzestrzennego/PL.ZIPPZP.10797/060306-POG/1POG
strefa planistyczna	PL.ZIPPZP.10797_060306-POG_1POG-60SZ_20250612T080000
identfier	https://www.gov.pl/zagospodarowanieprzestrzenne/app/StrefaPlanistyczna/PL.ZIPPZP.10797/060306-POG/1POG-60SZ/20250612T080000
przestrzen nazw	PL.ZIPPZP.10797/060306-POG
lokalny id	1POG-60SZ
wersja id	20250612T080000

początek wersji obiektu	2025-06-12T08:00
nazwa	strefa wielofunkcyjna z zabudową zagrodową
oznaczenie	60SZ
symbol	SZ
obowiązuje od	2025-06-10
obowiązuje do	obecnie
status	w opracowaniu https://inspire.ec.europa.eu/codelist/ProcessStepGeneralValue/elaboration
charakter ustalenia	ogólnie wiążące https://inspire.ec.europa.eu/codelist/RegulationNatureValue/generallyBinding
profil podstawowy	teren zabudowy zagrodowej teren produkcji w gospodarstwach rolnych teren akwakultury i obsługi rybactwa teren komunikacji teren zieleni urządzonej teren ogrodów działkowych teren infrastruktury technicznej
profil dodatkowy	teren usług teren zieleni naturalnej teren lasu teren wód
maksymalna nadziemna intensywność zabudowy	0.8
maksymalny udział powierzchni zabudowy	60%
maksymalna wysokość zabudowy	15.0 m
minimalny udział powierzchni biologicznie czynnej	30%
geometria	
plan	https://www.gov.pl/zagospodarowanieprzestrzenne/app/AktPlanowaniaPrzestrzennego/PL.ZIPPZP.10797/060306-POG/1POG
strefa planistyczna	PL.ZIPPZP.10797_060306-POG_1POG-61SJ_20250612T080000
identyfikator	https://www.gov.pl/zagospodarowanieprzestrzenne/app/StrefaPlanistyczna/PL.ZIPPZP.10797/060306-POG/1POG-61SJ/20250612T080000
przestrzeń nazw	PL.ZIPPZP.10797/060306-POG

lokalny id	1POG-61SJ
wersja id	20250612T080000
początek wersji obiektu	2025-06-12T08:00
nazwa	strefa wielofunkcyjna z zabudową mieszkaniową jednorodzinną
oznaczenie	61SJ
symbol	SJ
obowiązuje od	2025-06-10
obowiązuje do	obecnie
status	w opracowaniu https://inspire.ec.europa.eu/codelist/ProcessStepGeneralValue/elaboration
charakter ustalenia	ogólnie wiążące https://inspire.ec.europa.eu/codelist/RegulationNatureValue/generallyBinding
profil podstawowy	teren zabudowy mieszkaniowej jednorodzinnej teren usług teren komunikacji teren zieleni urządzonej teren ogrodów działkowych teren infrastruktury technicznej
profil dodatkowy	teren zabudowy letniskowej lub rekreacji indywidualnej teren zieleni naturalnej teren lasu teren wód
maksymalna nadziemna intensywność zabudowy	0.6
maksymalny udział powierzchni zabudowy	40%
maksymalna wysokość zabudowy	10.0 m
minimalny udział powierzchni biologicznie czynnej	30%
geometria	
plan	https://www.gov.pl/zagospodarowanieprzestrzenne/app/AktPlanowaniaPrzestrzennego/PL.ZIPPZP.10797/060306-POG/1POG
strefa planistyczna	PL.ZIPPZP.10797_060306-POG_1POG-61SZ_20250612T080000
identyfikator	https://www.gov.pl/zagospodarowanieprzestrzenne/app/StrefaPlanistyczna/PL.ZIPPZP.10797/060306-POG/1POG-61SZ/20250612T080000

przestrzen nazw	PL.ZIPPZP.10797/060306-POG
lokalny id	1POG-61SZ
wersja id	20250612T080000
poczatek wersji obiektu	2025-06-12T08:00
nazwa	strefa wielofunkcyjna z zabudową zagrodową
oznaczenie	61SZ
symbol	SZ
obowiązuje od	2025-06-10
obowiązuje do	obecnie
status	w opracowaniu https://inspire.ec.europa.eu/codelist/ProcessStepGeneralValue/elaboration
charakter ustalenia	ogólnie wiążące https://inspire.ec.europa.eu/codelist/RegulationNatureValue/generallyBinding
profil podstawowy	teren zabudowy zagrodowej teren produkcji w gospodarstwach rolnych teren akwakultury i obsługi rybactwa teren komunikacji teren zieleni urządzonej teren ogrodów działkowych teren infrastruktury technicznej
profil dodatkowy	teren usług teren zieleni naturalnej teren lasu teren wód
maksymalna nadziemna intensywnosc zabudowy	0.6
maksymalny udzial powierzchni zabudowy	50%
maksymalna wysokosc zabudowy	15.0 m
minimalny udzial powierzchni biologicznie czynnej	35%
geometria	
plan	https://www.gov.pl/zagospodarowanieprzestrzenne/app/AktPlanowaniaPrzestrzennego/PL.ZIPPZP.10797/060306-POG/1POG
strefa planistyczna	PL.ZIPPZP.10797_060306-POG_1POG-62SJ_20250924T083830
identyfier	https://www.gov.pl/zagospodarowanieprzestrzenne/app

	/StrefaPlanistyczna/PL.ZIPPZP.10797/060306-POG/1POG-62SJ /20250924T083830
przestrzen nazw	PL.ZIPPZP.10797/060306-POG
lokalny id	1POG-62SJ
wersja id	20250924T083830
początek wersji obiektu	2025-09-24T08:38:30
nazwa	strefa wielofunkcyjna z zabudową mieszkaniową jednorodzinną
oznaczenie	62SJ
symbol	SJ
obowiązuje od	2025-06-10
obowiązuje do	obecnie
status	w opracowaniu https://inspire.ec.europa.eu/codelist/ProcessStepGeneralValue/elaboration
charakter ustalenia	ogólnie wiążące https://inspire.ec.europa.eu/codelist/RegulationNatureValue/generallyBinding
profil podstawowy	teren zabudowy mieszkaniowej jednorodzinnej teren usług teren komunikacji teren zieleni urządzonej teren ogrodów działkowych teren infrastruktury technicznej
profil dodatkowy	teren zabudowy letniskowej lub rekreacji indywidualnej teren zieleni naturalnej teren lasu teren wód
maksymalna nadziemna intensywnosc zabudowy	0.6
maksymalny udzial powierzchni zabudowy	40%
maksymalna wysokosc zabudowy	10.0 m
minimalny udzial powierzchni biologicznie czynnej	30%
geometria	
plan	https://www.gov.pl/zagospodarowanieprzestrzenne/app/AktPlanowaniaPrzestrzennego/PL.ZIPPZP.10797/060306-POG/1POG
strefa planistyczna	PL.ZIPPZP.10797_060306-POG_1POG-62SZ_20250612T080000

identyfier	https://www.gov.pl/zagospodarowanieprzestrzenne/app/StrefaPlanistyczna/PL.ZIPPZP.10797/060306-POG/1POG-62SZ/20250612T080000
przestrzen nazw	PL.ZIPPZP.10797/060306-POG
lokalny id	1POG-62SZ
wersja id	20250612T080000
poczatek wersji obiektu	2025-06-12T08:00
nazwa	strefa wielofunkcyjna z zabudową zagrodową
oznaczenie	62SZ
symbol	SZ
obowiazuje od	2025-06-10
obowiazuje do	obecnie
status	w opracowaniu https://inspire.ec.europa.eu/codelist/ProcessStepGeneralValue/elaboration
charakter ustalenia	ogólnie wiążące https://inspire.ec.europa.eu/codelist/RegulationNatureValue/generallyBinding
profil podstawowy	teren zabudowy zagrodowej teren produkcji w gospodarstwach rolnych teren akwakultury i obsługi rybactwa teren komunikacji teren zieleni urządzonej teren ogrodów działkowych teren infrastruktury technicznej
profil dodatkowy	teren usług teren zieleni naturalnej teren lasu teren wód
maksymalna nadziemna intensywnosc zabudowy	0.8
maksymalny udzial powierzchni zabudowy	60%
maksymalna wysokosc zabudowy	15.0 m
minimalny udzial powierzchni biologicznie czynnej	30%

geometria



plan <https://www.gov.pl/zagospodarowanieprzestrzenne/app>

strefa planistyczna	PL.ZIPPZP.10797_060306-POG_1POG-63SJ_20250612T080000
identyfier	https://www.gov.pl/zagospodarowanieprzestrzenne/app/StrefaPlanistyczna/PL.ZIPPZP.10797/060306-POG/1POG-63SJ/20250612T080000
przestrzen nazw	PL.ZIPPZP.10797/060306-POG
lokalny id	1POG-63SJ
wersja id	20250612T080000
początek wersji obiektu	2025-06-12T08:00
nazwa	strefa wielofunkcyjna z zabudową mieszkaniową jednorodzinną
oznaczenie	63SJ
symbol	SJ
obowiązuje od	2025-06-10
obowiązuje do	obecnie
status	w opracowaniu https://inspire.ec.europa.eu/codelist/ProcessStepGeneralValue/elaboration
charakter ustalenia	ogólnie wiążące https://inspire.ec.europa.eu/codelist/RegulationNatureValue/generallyBinding
profil podstawowy	teren zabudowy mieszkaniowej jednorodzinnej teren usług teren komunikacji teren zieleni urządzonej teren ogrodów działkowych teren infrastruktury technicznej
profil dodatkowy	teren zabudowy letniskowej lub rekreacji indywidualnej teren zieleni naturalnej teren lasu teren wód
maksymalna nadziemna intensywnosc zabudowy	0.6
maksymalny udział powierzchni zabudowy	40%
maksymalna wysokosc zabudowy	10.0 m
minimalny udział powierzchni biologicznie czynnej	30%

geometria

plan	https://www.gov.pl/zagospodarowanieprzestrzenne/app/AktPlanowaniaPrzestrzennego/PL.ZIPPZP.10797/060306-POG/1POG
strefa planistyczna	PL.ZIPPZP.10797_060306-POG_1POG-63SZ_20250612T080000
identyfier	https://www.gov.pl/zagospodarowanieprzestrzenne/app/StrefaPlanistyczna/PL.ZIPPZP.10797/060306-POG/1POG-63SZ/20250612T080000
przestrzen nazw	PL.ZIPPZP.10797/060306-POG
lokalny id	1POG-63SZ
wersja id	20250612T080000
początek wersji obiektu	2025-06-12T08:00
nazwa	strefa wielofunkcyjna z zabudową zagrodową
oznaczenie	63SZ
symbol	SZ
obowiązuje od	2025-06-10
obowiązuje do	obecnie
status	w opracowaniu https://inspire.ec.europa.eu/codelist/ProcessStepGeneralValue/elaboration
charakter ustalenia	ogólnie wiążące https://inspire.ec.europa.eu/codelist/RegulationNatureValue/generallyBinding
profil podstawowy	teren zabudowy zagrodowej teren produkcji w gospodarstwach rolnych teren akwakultury i obsługi rybactwa teren komunikacji teren zieleni urządzonej teren ogrodów działkowych teren infrastruktury technicznej
profil dodatkowy	teren usług teren zieleni naturalnej teren lasu teren wód
maksymalna nadziemna intensywnosc zabudowy	0.8
maksymalny udział powierzchni zabudowy	60%
maksymalna wysokosc zabudowy	15.0 m
minimalny udział powierzchni biologicznie czynnej	30%
geometria	



plan <https://www.gov.pl/zagospodarowanieprzestrzenne/app/AktPlanowaniaPrzestrzennego/PL.ZIPPZP.10797/060306-POG/1POG>

strefa planistyczna PL.ZIPPZP.10797_060306-POG_1POG-64SJ_20250612T080000

identyfier <https://www.gov.pl/zagospodarowanieprzestrzenne/app/StrefaPlanistyczna/PL.ZIPPZP.10797/060306-POG/1POG-64SJ/20250612T080000>

przestrzen nazw PL.ZIPPZP.10797/060306-POG

lokalny id 1POG-64SJ

wersja id 20250612T080000

poczatek wersji obiektu 2025-06-12T08:00

nazwa strefa wielofunkcyjna z zabudową mieszkaniową jednorodzinną

oznaczenie 64SJ

symbol SJ

obowiazuje od 2025-06-10

obowiazuje do obecnie

status w opracowaniu
<https://inspire.ec.europa.eu/codelist/ProcessStepGeneralValue/elaboration>

charakter ustalenia ogólnie wiążące
<https://inspire.ec.europa.eu/codelist/RegulationNatureValue/generallyBinding>

profil podstawowy teren zabudowy mieszkaniowej jednorodzinnej
teren usług
teren komunikacji
teren zieleni urządzonej
teren ogrodów działkowych
teren infrastruktury technicznej

profil dodatkowy teren zabudowy letniskowej lub rekreacji indywidualnej
teren zieleni naturalnej
teren lasu
teren wód

maksymalna nadziemna intensywnosc zabudowy 0.6

maksymalny udzial powierzchni zabudowy 40%

maksymalna wysokosc zabudowy 10.0 m

minimalny udzial powierzchni

biologicznie czynnej 30%

geometria



plan <https://www.gov.pl/zagospodarowanieprzestrzenne/app/AktPlanowaniaPrzestrzennego/PL.ZIPPZP.10797/060306-POG/1POG>

strefa planistyczna PL.ZIPPZP.10797_060306-POG_1POG-64SZ_20250612T080000

identfier <https://www.gov.pl/zagospodarowanieprzestrzenne/app/StrefaPlanistyczna/PL.ZIPPZP.10797/060306-POG/1POG-64SZ/20250612T080000>

przestrzen nazw PL.ZIPPZP.10797/060306-POG

lokalny id 1POG-64SZ

wersja id 20250612T080000

początek wersji obiektu 2025-06-12T08:00

nazwa strefa wielofunkcyjna z zabudową zagrodową

oznaczenie 64SZ

symbol SZ

obowiązuje od 2025-06-11

obowiązuje do obecnie

status w opracowaniu
<https://inspire.ec.europa.eu/codelist/ProcessStepGeneralValue/elaboration>

charakter ustalenia ogólnie wiążące
<https://inspire.ec.europa.eu/codelist/RegulationNatureValue/generallyBinding>

profil podstawowy teren zabudowy zagrodowej
teren produkcji w gospodarstwach rolnych
teren akwakultury i obsługi rybactwa
teren komunikacji
teren zieleni urządzonej
teren ogrodów działkowych
teren infrastruktury technicznej

profil dodatkowy teren usług
teren zieleni naturalnej
teren lasu
teren wód

maksymalna nadziemna intensywnosc zabudowy 0.8

maksymalny udział powierzchni zabudowy 60%

maksymalna wysokosc zabudowy 15.0 m

minimalny udzial powierzchni biologicznie czynnej 30%

geometria



plan <https://www.gov.pl/zagospodarowanieprzestrzenne/app/AktPlanowaniaPrzestrzennego/PL.ZIPPZP.10797/060306-POG/1POG>

strefa planistyczna PL.ZIPPZP.10797_060306-POG_1POG-65SJ_20250612T080000

identfier <https://www.gov.pl/zagospodarowanieprzestrzenne/app/StrefaPlanistyczna/PL.ZIPPZP.10797/060306-POG/1POG-65SJ/20250612T080000>

przestrzen nazw PL.ZIPPZP.10797/060306-POG

lokalny id 1POG-65SJ

wersja id 20250612T080000

początek wersji obiektu 2025-06-12T08:00

nazwa strefa wielofunkcyjna z zabudową mieszkaniową jednorodzinną

oznaczenie 65SJ

symbol SJ

obowiązuje od 2025-06-10

obowiązuje do obecnie

status w opracowaniu
<https://inspire.ec.europa.eu/codelist/ProcessStepGeneralValue/elaboration>

charakter ustalenia ogólnie wiążące
<https://inspire.ec.europa.eu/codelist/RegulationNatureValue/generallyBinding>

profil podstawowy teren zabudowy mieszkaniowej jednorodzinnej
teren usług
teren komunikacji
teren zieleni urządzonej
teren ogrodów działkowych
teren infrastruktury technicznej

profil dodatkowy teren zabudowy letniskowej lub rekreacji indywidualnej
teren zieleni naturalnej
teren lasu
teren wód


maksymalna nadziemna intensywnosc zabudowy 0.4

maksymalny udzial powierzchni

zabudowy	35%
maksymalna wysokość zabudowy	10.0 m
minimalny udział powierzchni biologicznie czynnej	35%
geometria	
plan	https://www.gov.pl/zagospodarowanieprzestrzenne/app/AktPlanowaniaPrzestrzennego/PL.ZIPPZP.10797/060306-POG/1POG
strefa planistyczna	PL.ZIPPZP.10797_060306-POG_1POG-65SZ_20250612T080000
identyfikator	https://www.gov.pl/zagospodarowanieprzestrzenne/app/StrefaPlanistyczna/PL.ZIPPZP.10797/060306-POG/1POG-65SZ/20250612T080000
przestrzeń nazw	PL.ZIPPZP.10797/060306-POG
lokalny id	1POG-65SZ
wersja id	20250612T080000
początek wersji obiektu	2025-06-12T08:00
nazwa	strefa wielofunkcyjna z zabudową zagrodową
oznaczenie	65SZ
symbol	SZ
obowiązuje od	2025-06-11
obowiązuje do	obecnie
status	w opracowaniu https://inspire.ec.europa.eu/codelist/ProcessStepGeneralValue/elaboration
charakter ustalenia	ogólnie wiążące https://inspire.ec.europa.eu/codelist/RegulationNatureValue/generallyBinding
profil podstawowy	teren zabudowy zagrodowej teren produkcji w gospodarstwach rolnych teren akwakultury i obsługi rybactwa teren komunikacji teren zieleni urządzonej teren ogrodów działkowych teren infrastruktury technicznej
profil dodatkowy	teren usług teren zieleni naturalnej teren lasu teren wód
maksymalna nadziemna	

intensywnosc zabudowy	0.8
maksymalny udzial powierzchni zabudowy	60%
maksymalna wysokosc zabudowy	15.0 m
minimalny udzial powierzchni biologicznie czynnej	30%

geometria



plan	https://www.gov.pl/zagospodarowanieprzestrzenne/app/AktPlanowaniaPrzestrzennego/PL.ZIPPZP.10797/060306-POG/1POG
-------------	---

strefa planistyczna	PL.ZIPPZP.10797_060306-POG_1POG-66SJ_20250612T080000
----------------------------	--

identfier	https://www.gov.pl/zagospodarowanieprzestrzenne/app/StrefaPlanistyczna/PL.ZIPPZP.10797/060306-POG/1POG-66SJ/20250612T080000
------------------	---

przestrzen nazw	PL.ZIPPZP.10797/060306-POG
------------------------	----------------------------

lokalny id	1POG-66SJ
-------------------	-----------

wersja id	20250612T080000
------------------	-----------------

poczatek wersji obiektu	2025-06-12T08:00
--------------------------------	------------------

nazwa	strefa wielofunkcyjna z zabudową mieszkaniową jednorodzinną
--------------	---

oznaczenie	66SJ
-------------------	------

symbol	SJ
---------------	----

obowiazuje od	2025-06-10
----------------------	------------

obowiazuje do	obecnie
----------------------	---------

status	w opracowaniu https://inspire.ec.europa.eu/codelist/ProcessStepGeneralValue/elaboration
---------------	--

charakter ustalenia	ogólnie wiążące https://inspire.ec.europa.eu/codelist/RegulationNatureValue/generallyBinding
----------------------------	--

profil podstawowy	teren zabudowy mieszkaniowej jednorodzinnej teren usług teren komunikacji teren zieleni urządzonej teren ogrodów działkowych teren infrastruktury technicznej
--------------------------	--

profil dodatkowy	teren zabudowy letniskowej lub rekreacji indywidualnej teren zieleni naturalnej teren lasu teren wód
-------------------------	---

maksymalna nadziemna intensywnosc zabudowy 0.4

maksymalny udzial powierzchni zabudowy 35%

maksymalna wysokosc zabudowy 10.0 m

minimalny udzial powierzchni biologicznie czynnej 35%

geometria



plan <https://www.gov.pl/zagospodarowanieprzestrzenne/app/AktPlanowaniaPrzestrzennego/PL.ZIPPZP.10797/060306-POG/1POG>

strefa planistyczna PL.ZIPPZP.10797_060306-POG_1POG-66SZ_20250612T080000

identyfier <https://www.gov.pl/zagospodarowanieprzestrzenne/app/StrefaPlanistyczna/PL.ZIPPZP.10797/060306-POG/1POG-66SZ/20250612T080000>

przestrzen nazw PL.ZIPPZP.10797/060306-POG

lokalny id 1POG-66SZ

wersja id 20250612T080000

poczatek wersji obiektu 2025-06-12T08:00

nazwa strefa wielofunkcyjna z zabudową zagrodową

oznaczenie 66SZ

symbol SZ

obowiazuje od 2025-06-11


obowiazuje do obecnie

status w opracowaniu
<https://inspire.ec.europa.eu/codelist/ProcessStepGeneralValue/elaboration>

charakter ustalenia ogólnie wiążące
<https://inspire.ec.europa.eu/codelist/RegulationNatureValue/generallyBinding>

profil podstawowy teren zabudowy zagrodowej
teren produkcji w gospodarstwach rolnych
teren akwakultury i obsługi rybactwa
teren komunikacji
teren zieleni urządzonej
teren ogrodów działkowych
teren infrastruktury technicznej

profil dodatkowy teren usług

	teren zieleni naturalnej teren lasu teren wód
maksymalna nadziemna intensywnosc zabudowy	0.8
maksymalny udzial powierzchni zabudowy	60%
maksymalna wysokosc zabudowy	15.0 m
minimalny udzial powierzchni biologicznie czynnej	30%
geometria	
plan	https://www.gov.pl/zagospodarowanieprzestrzenne/app/AktPlanowaniaPrzestrzennego/PL.ZIPPZP.10797/060306-POG/1POG
strefa planistyczna	PL.ZIPPZP.10797_060306-POG_1POG-67SJ_20250612T080000
identfier	https://www.gov.pl/zagospodarowanieprzestrzenne/app/StrefaPlanistyczna/PL.ZIPPZP.10797/060306-POG/1POG-67SJ/20250612T080000
przestrzen nazw	PL.ZIPPZP.10797/060306-POG
lokalny id	1POG-67SJ
wersja id	20250612T080000
poczatek wersji obiektu	2025-06-12T08:00
nazwa	strefa wielofunkcyjna z zabudową mieszkaniową jednorodzinną
oznaczenie	67SJ
symbol	SJ
obowiazuje od	2025-06-10
obowiazuje do	obecnie
status	w opracowaniu https://inspire.ec.europa.eu/codelist/ProcessStepGeneralValue/elaboration
charakter ustalenia	ogólnie wiążące https://inspire.ec.europa.eu/codelist/RegulationNatureValue/generallyBinding
profil podstawowy	teren zabudowy mieszkaniowej jednorodzinnej teren usług teren komunikacji teren zieleni urządzonej teren ogrodów działkowych teren infrastruktury technicznej

profil dodatkowy	teren zabudowy letniskowej lub rekreacji indywidualnej teren zieleni naturalnej teren lasu teren wód
-------------------------	---


maksymalna nadziemna intensywnosc zabudowy	0.4
---	-----

maksymalny udzial powierzchni zabudowy	35%
---	-----

maksymalna wysokosc zabudowy	10.0 m
-------------------------------------	--------

minimalny udzial powierzchni biologicznie czynnej	35%
--	-----

geometria	
------------------	--



plan	https://www.gov.pl/zagospodarowanieprzestrzenne/app/AktPlanowaniaPrzestrzennego/PL.ZIPPZP.10797/060306-POG/1POG
-------------	---

strefa planistyczna	PL.ZIPPZP.10797_060306-POG_1POG-67SZ_20250612T080000
----------------------------	--

identfier	https://www.gov.pl/zagospodarowanieprzestrzenne/app/StrefaPlanistyczna/PL.ZIPPZP.10797/060306-POG/1POG-67SZ/20250612T080000
------------------	---

przestrzen nazw	PL.ZIPPZP.10797/060306-POG
------------------------	----------------------------

lokalny id	1POG-67SZ
-------------------	-----------

wersja id	20250612T080000
------------------	-----------------

poczatek wersji obiektu	2025-06-12T08:00
--------------------------------	------------------

nazwa	strefa wielofunkcyjna z zabudową zagrodową
--------------	--

oznaczenie	67SZ
-------------------	------

symbol	SZ
---------------	----

obowiazuje od	2025-06-11
----------------------	------------


obowiazuje do	obecnie
----------------------	---------

status	w opracowaniu https://inspire.ec.europa.eu/codelist/ProcessStepGeneralValue/elaboration
---------------	--

charakter ustalenia	ogólnie wiążące https://inspire.ec.europa.eu/codelist/RegulationNatureValue/generallyBinding
----------------------------	--

profil podstawowy	teren zabudowy zagrodowej teren produkcji w gospodarstwach rolnych teren akwakultury i obsługi rybactwa teren komunikacji
--------------------------	--

	teren zieleni urządzonej teren ogrodów działkowych teren infrastruktury technicznej
profil dodatkowy	teren usług teren zieleni naturalnej teren lasu teren wód
maksymalna nadziemna intensywnosc zabudowy	0.8
maksymalny udzial powierzchni zabudowy	60%
maksymalna wysokosc zabudowy	15.0 m
minimalny udzial powierzchni biologicznie czynnej	30%
geometria	
plan	https://www.gov.pl/zagospodarowanieprzestrzenne/app/AktPlanowaniaPrzestrzennego/PL.ZIPPZP.10797/060306-POG/1POG
strefa planistyczna	PL.ZIPPZP.10797_060306-POG_1POG-68SJ_20250924T081642
identfier	https://www.gov.pl/zagospodarowanieprzestrzenne/app/StrefaPlanistyczna/PL.ZIPPZP.10797/060306-POG/1POG-68SJ/20250924T081642
przestrzen nazw	PL.ZIPPZP.10797/060306-POG
lokalny id	1POG-68SJ
wersja id	20250924T081642
poczatek wersji obiektu	2025-09-24T08:16:42
nazwa	strefa wielofunkcyjna z zabudową mieszkaniową jednorodzinną
oznaczenie	68SJ
symbol	SJ
obowiazuje od	2025-06-10
obowiazuje do	obecnie
status	w opracowaniu https://inspire.ec.europa.eu/codelist/ProcessStepGeneralValue/elaboration
charakter ustalenia	ogólnie wiążące https://inspire.ec.europa.eu/codelist/RegulationNatureValue/generallyBinding
profil podstawowy	teren zabudowy mieszkaniowej jednorodzinnej

	<p>teren usług teren komunikacji teren zieleni urządzonej teren ogrodów działkowych teren infrastruktury technicznej</p>
profil dodatkowy	<p>teren zabudowy letniskowej lub rekreacji indywidualnej teren zieleni naturalnej teren lasu teren wód</p>
maksymalna nadziemna intensywnosc zabudowy	0.4
maksymalny udzial powierzchni zabudowy	35%
maksymalna wysokosc zabudowy	10.0 m
minimalny udzial powierzchni biologicznie czynnej	35%
geometria	
plan	https://www.gov.pl/zagospodarowanieprzestrzenne/app/AktPlanowaniaPrzestrzennego/PL.ZIPPZP.10797/060306-POG/1POG
strefa planistyczna	PL.ZIPPZP.10797_060306-POG_1POG-68SZ_20250612T080000
identfier	https://www.gov.pl/zagospodarowanieprzestrzenne/app/StrefaPlanistyczna/PL.ZIPPZP.10797/060306-POG/1POG-68SZ/20250612T080000
przestrzen nazw	PL.ZIPPZP.10797/060306-POG
lokalny id	1POG-68SZ
wersja id	20250612T080000
poczatek wersji obiektu	2025-06-12T08:00
nazwa	strefa wielofunkcyjna z zabudową zagrodową
oznaczenie	68SZ
symbol	SZ
obowiazuje od	2025-06-11
obowiazuje do	obecnie
status	w opracowaniu https://inspire.ec.europa.eu/codelist/ProcessStepGeneralValue/elaboration
charakter ustalenia	ogólnie wiążące https://inspire.ec.europa.eu/codelist/RegulationNatureValue/generallyBinding

profil podstawowy	teren zabudowy zagrodowej teren produkcji w gospodarstwach rolnych teren akwakultury i obsługi rybactwa teren komunikacji teren zieleni urządzonej teren ogrodów działkowych teren infrastruktury technicznej
--------------------------	---

profil dodatkowy	teren usług teren zieleni naturalnej teren lasu teren wód
-------------------------	--

maksymalna nadziemna intensywnosc zabudowy	0.8
---	-----

maksymalny udzial powierzchni zabudowy	60%
---	-----

maksymalna wysokosc zabudowy	15.0 m
-------------------------------------	--------

minimalny udzial powierzchni biologicznie czynnej	30%
--	-----

geometria	
------------------	--



plan	https://www.gov.pl/zagospodarowanieprzestrzenne/app/AktPlanowaniaPrzestrzennego/PL.ZIPPZP.10797/060306-POG/1POG
-------------	---

strefa planistyczna	PL.ZIPPZP.10797_060306-POG_1POG-69SJ_20250924T081920
----------------------------	--

identfier	https://www.gov.pl/zagospodarowanieprzestrzenne/app/StrefaPlanistyczna/PL.ZIPPZP.10797/060306-POG/1POG-69SJ/20250924T081920
------------------	---

przestrzen nazw	PL.ZIPPZP.10797/060306-POG
------------------------	----------------------------

lokalny id	1POG-69SJ
-------------------	-----------

wersja id	20250924T081920
------------------	-----------------

poczatek wersji obiektu	2025-09-24T08:19:20
--------------------------------	---------------------

nazwa	strefa wielofunkcyjna z zabudową mieszkaniową jednorodzinną
--------------	---

oznaczenie	69SJ
-------------------	------

symbol	SJ
---------------	----

obowiazuje od	2025-06-10
----------------------	------------

obowiazuje do	obecnie
----------------------	---------

status	w opracowaniu https://inspire.ec.europa.eu/codelist/ProcessStepGeneralValue/elaboration
---------------	--

charakter ustalenia	ogólnie wiążące https://inspire.ec.europa.eu/codelist/RegulationNatureValue/generallyBinding
profil podstawowy	teren zabudowy mieszkaniowej jednorodzinnej teren usług teren komunikacji teren zieleni urządzonej teren ogrodów działkowych teren infrastruktury technicznej
profil dodatkowy	teren zabudowy letniskowej lub rekreacji indywidualnej teren zieleni naturalnej teren lasu teren wód
maksymalna nadziemna intensywnosc zabudowy	0.4
maksymalny udzial powierzchni zabudowy	35%
maksymalna wysokosc zabudowy	10.0 m
minimalny udzial powierzchni biologicznie czynnej	35%
geometria	
plan	https://www.gov.pl/zagospodarowanieprzestrzenne/app/AktPlanowaniaPrzestrzennego/PL.ZIPPZP.10797/060306-POG/1POG
strefa planistyczna	PL.ZIPPZP.10797_060306-POG_1POG-69SZ_20250912T101152
identfier	https://www.gov.pl/zagospodarowanieprzestrzenne/app/StrefaPlanistyczna/PL.ZIPPZP.10797/060306-POG/1POG-69SZ/20250912T101152
przestrzen nazw	PL.ZIPPZP.10797/060306-POG
lokalny id	1POG-69SZ
wersja id	20250912T101152
początek wersji obiektu	2025-09-12T10:11:52
nazwa	strefa wielofunkcyjna z zabudową zagrodową
oznaczenie	69SZ
symbol	SZ
obowiązuje od	2025-06-11
obowiązuje do	obecnie
status	w opracowaniu https://inspire.ec.europa.eu/codelist/ProcessStepGeneralValue

[/elaboration](#)

charakter ustalenia

ogólnie wiążące
<https://inspire.ec.europa.eu/codelist/RegulationNatureValue/generallyBinding>

profil podstawowy

teren zabudowy zagrodowej
teren produkcji w gospodarstwach rolnych
teren akwakultury i obsługi rybactwa
teren komunikacji
teren zieleni urządzonej
teren ogrodów działkowych
teren infrastruktury technicznej

profil dodatkowy

teren usług
teren zieleni naturalnej
teren lasu
teren wód

maksymalna nadziemna intensywność zabudowy

0.8

maksymalny udział powierzchni zabudowy

60%

maksymalna wysokość zabudowy

15.0 m

minimalny udział powierzchni biologicznie czynnej

30%

geometria



plan

<https://www.gov.pl/zagospodarowanieprzestrzenne/app/AktPlanowaniaPrzestrzennego/PL.ZIPPZP.10797/060306-POG/1POG>

strefa planistyczna

PL.ZIPPZP.10797_060306-POG_1POG-70SJ_20250612T080000

identyfier

<https://www.gov.pl/zagospodarowanieprzestrzenne/app/StrefaPlanistyczna/PL.ZIPPZP.10797/060306-POG/1POG-70SJ/20250612T080000>

przestrzeń nazw

PL.ZIPPZP.10797/060306-POG

lokalny id

1POG-70SJ

wersja id

20250612T080000

początek wersji obiektu

2025-06-12T08:00

nazwa

strefa wielofunkcyjna z zabudową mieszkaniową jednorodzinną

oznaczenie

70SJ

symbol

SJ


obowiązuje od


2025-06-10


obowiązuje do


obecnie

status	w opracowaniu https://inspire.ec.europa.eu/codelist/ProcessStepGeneralValue/elaboration
charakter ustalenia	ogólnie wiążące https://inspire.ec.europa.eu/codelist/RegulationNatureValue/generallyBinding
profil podstawowy	teren zabudowy mieszkaniowej jednorodzinnej teren usług teren komunikacji teren zieleni urządzonej teren ogrodów działkowych teren infrastruktury technicznej
profil dodatkowy	teren zabudowy letniskowej lub rekreacji indywidualnej teren zieleni naturalnej teren lasu teren wód
maksymalna nadziemna intensywnosc zabudowy	0.4
maksymalny udzial powierzchni zabudowy	35%
maksymalna wysokosc zabudowy	10.0 m
minimalny udzial powierzchni biologicznie czynnej	35%
geometria	
plan	https://www.gov.pl/zagospodarowanieprzestrzenne/app/AktPlanowaniaPrzestrzennego/PL.ZIPPZP.10797/060306-POG/1POG
strefa planistyczna	PL.ZIPPZP.10797_060306-POG_1POG-70SZ_20250612T080000
identfier	https://www.gov.pl/zagospodarowanieprzestrzenne/app/StrefaPlanistyczna/PL.ZIPPZP.10797/060306-POG/1POG-70SZ/20250612T080000
przestrzen nazw	PL.ZIPPZP.10797/060306-POG
lokalny id	1POG-70SZ
wersja id	20250612T080000
poczatek wersji obiektu	2025-06-12T08:00
nazwa	strefa wielofunkcyjna z zabudową zagrodową
oznaczenie	70SZ
symbol	SZ
obowiazuje od	2025-06-11


obowiązuje do	obecnie
status	w opracowaniu https://inspire.ec.europa.eu/codelist/ProcessStepGeneralValue/elaboration
charakter ustalenia	ogólnie wiążące https://inspire.ec.europa.eu/codelist/RegulationNatureValue/generallyBinding
profil podstawowy	teren zabudowy zagrodowej teren produkcji w gospodarstwach rolnych teren akwakultury i obsługi rybactwa teren komunikacji teren zieleni urządzonej teren ogrodów działkowych teren infrastruktury technicznej
profil dodatkowy	teren usług teren zieleni naturalnej teren lasu teren wód
maksymalna nadziemna intensywnosc zabudowy	0.8
maksymalny udzial powierzchni zabudowy	60%
maksymalna wysokosc zabudowy	15.0 m
minimalny udzial powierzchni biologicznie czynnej	30%
geometria	
plan	https://www.gov.pl/zagospodarowanieprzestrzenne/app/AktPlanowaniaPrzestrzennego/PL.ZIPPZP.10797/060306-POG/1POG
strefa planistyczna	PL.ZIPPZP.10797_060306-POG_1POG-71SJ_20250612T080000
identyfier	https://www.gov.pl/zagospodarowanieprzestrzenne/app/StrefaPlanistyczna/PL.ZIPPZP.10797/060306-POG/1POG-71SJ/20250612T080000
przestrzen nazw	PL.ZIPPZP.10797/060306-POG
lokalny id	1POG-71SJ
wersja id	20250612T080000
początek wersji obiektu	2025-06-12T08:00
nazwa	strefa wielofunkcyjna z zabudową mieszkaniową jednorodzinną
oznaczenie	71SJ


symbol	SJ
obowiązuje od	2025-06-10
obowiązuje do	obecnie
status	w opracowaniu https://inspire.ec.europa.eu/codelist/ProcessStepGeneralValue/elaboration
charakter ustalenia	ogólnie wiążące https://inspire.ec.europa.eu/codelist/RegulationNatureValue/generallyBinding
profil podstawowy	teren zabudowy mieszkaniowej jednorodzinnej teren usług teren komunikacji teren zieleni urządzonej teren ogrodów działkowych teren infrastruktury technicznej
profil dodatkowy	teren zabudowy letniskowej lub rekreacji indywidualnej teren zieleni naturalnej teren lasu teren wód
maksymalna nadziemna intensywnosc zabudowy	0.4
maksymalny udzial powierzchni zabudowy	35%
maksymalna wysokosc zabudowy	10.0 m
minimalny udzial powierzchni biologicznie czynnej	35%
geometria	
plan	https://www.gov.pl/zagospodarowanieprzestrzenne/app/AktPlanowaniaPrzestrzennego/PL.ZIPPZP.10797/060306-POG/1POG
strefa planistyczna	PL.ZIPPZP.10797_060306-POG_1POG-71SZ_20250612T080000
identyfier	https://www.gov.pl/zagospodarowanieprzestrzenne/app/StrefaPlanistyczna/PL.ZIPPZP.10797/060306-POG/1POG-71SZ/20250612T080000
przestrzen nazw	PL.ZIPPZP.10797/060306-POG
lokalny id	1POG-71SZ
wersja id	20250612T080000
początek wersji obiektu	2025-06-12T08:00
nazwa	strefa wielofunkcyjna z zabudową zagrodową

oznaczenie	71SZ
symbol	SZ
obowiązuje od	2025-06-11
obowiązuje do	obecnie
status	w opracowaniu https://inspire.ec.europa.eu/codelist/ProcessStepGeneralValue/elaboration
charakter ustalenia	ogólnie wiążące https://inspire.ec.europa.eu/codelist/RegulationNatureValue/generallyBinding
profil podstawowy	teren zabudowy zagrodowej teren produkcji w gospodarstwach rolnych teren akwakultury i obsługi rybactwa teren komunikacji teren zieleni urządzonej teren ogrodów działkowych teren infrastruktury technicznej
profil dodatkowy	teren usług teren zieleni naturalnej teren lasu teren wód
maksymalna nadziemna intensywnosc zabudowy	0.8
maksymalny udzial powierzchni zabudowy	60%
maksymalna wysokosc zabudowy	15.0 m
minimalny udzial powierzchni biologicznie czynnej	30%
geometria	
plan	https://www.gov.pl/zagospodarowanieprzestrzenne/app/AktPlanowaniaPrzestrzennego/PL.ZIPPZP.10797/060306-POG/1POG
strefa planistyczna	PL.ZIPPZP.10797_060306-POG_1POG-72SJ_20250924T082152
identyfier	https://www.gov.pl/zagospodarowanieprzestrzenne/app/StrefaPlanistyczna/PL.ZIPPZP.10797/060306-POG/1POG-72SJ/20250924T082152
przestrzen nazw	PL.ZIPPZP.10797/060306-POG
lokalny id	1POG-72SJ
wersja id	20250924T082152

początek wersji obiektu	2025-09-24T08:21:52
nazwa	strefa wielofunkcyjna z zabudową mieszkaniową jednorodzinną
oznaczenie	72SJ
symbol	SJ
obowiązuje od	2025-06-10
obowiązuje do	obecnie
status	w opracowaniu https://inspire.ec.europa.eu/codelist/ProcessStepGeneralValue/elaboration
charakter ustalenia	ogólnie wiążące https://inspire.ec.europa.eu/codelist/RegulationNatureValue/generallyBinding
profil podstawowy	teren zabudowy mieszkaniowej jednorodzinnej teren usług teren komunikacji teren zieleni urządzonej teren ogrodów działkowych teren infrastruktury technicznej
profil dodatkowy	teren zabudowy letniskowej lub rekreacji indywidualnej teren zieleni naturalnej teren lasu teren wód
maksymalna nadziemna intensywność zabudowy	0.4
maksymalny udział powierzchni zabudowy	35%
maksymalna wysokość zabudowy	10.0 m
minimalny udział powierzchni biologicznie czynnej	35%
geometria	
plan	https://www.gov.pl/zagospodarowanieprzestrzenne/app/AktPlanowaniaPrzestrzennego/PL.ZIPPZP.10797/060306-POG/1POG
strefa planistyczna	PL.ZIPPZP.10797_060306-POG_1POG-72SZ_20250612T080000
identyfier	https://www.gov.pl/zagospodarowanieprzestrzenne/app/StrefaPlanistyczna/PL.ZIPPZP.10797/060306-POG/1POG-72SZ/20250612T080000
przestrzeń nazw	PL.ZIPPZP.10797/060306-POG
lokalny id	1POG-72SZ

wersja id	20250612T080000
początek wersji obiektu	2025-06-12T08:00
nazwa	strefa wielofunkcyjna z zabudową zagrodową
oznaczenie	72SZ
symbol	SZ
obowiązuje od	2025-06-11
obowiązuje do	obecnie
status	w opracowaniu https://inspire.ec.europa.eu/codelist/ProcessStepGeneralValue/elaboration
charakter ustalenia	ogólnie wiążące https://inspire.ec.europa.eu/codelist/RegulationNatureValue/generallyBinding
profil podstawowy	teren zabudowy zagrodowej teren produkcji w gospodarstwach rolnych teren akwakultury i obsługi rybactwa teren komunikacji teren zieleni urządzonej teren ogrodów działkowych teren infrastruktury technicznej
profil dodatkowy	teren usług teren zieleni naturalnej teren lasu teren wód
maksymalna nadziemna intensywność zabudowy	0.8
maksymalny udział powierzchni zabudowy	60%
maksymalna wysokość zabudowy	15.0 m
minimalny udział powierzchni biologicznie czynnej	30%
geometria	
plan	https://www.gov.pl/zagospodarowanieprzestrzenne/app/AktPlanowaniaPrzestrzennego/PL.ZIPPZP.10797/060306-POG/1POG
strefa planistyczna	PL.ZIPPZP.10797_060306-POG_1POG-73SJ_20250612T080000
identyfikator	https://www.gov.pl/zagospodarowanieprzestrzenne/app/StrefaPlanistyczna/PL.ZIPPZP.10797/060306-POG/1POG-73SJ/20250612T080000

przestrzen nazw	PL.ZIPPZP.10797/060306-POG
lokalny id	1POG-73SJ
wersja id	20250612T080000
początek wersji obiektu	2025-06-12T08:00
nazwa	strefa wielofunkcyjna z zabudową mieszkaniową jednorodzinną
oznaczenie	73SJ
symbol	SJ
obowiązuje od	2025-06-10
obowiązuje do	obecnie
status	w opracowaniu https://inspire.ec.europa.eu/codelist/ProcessStepGeneralValue/elaboration
charakter ustalenia	ogólnie wiążące https://inspire.ec.europa.eu/codelist/RegulationNatureValue/generallyBinding
profil podstawowy	teren zabudowy mieszkaniowej jednorodzinnej teren usług teren komunikacji teren zieleni urządzonej teren ogrodów działkowych teren infrastruktury technicznej
profil dodatkowy	teren zabudowy letniskowej lub rekreacji indywidualnej teren zieleni naturalnej teren lasu teren wód
maksymalna nadziemna intensywność zabudowy	0.4
maksymalny udział powierzchni zabudowy	35%
maksymalna wysokość zabudowy	10.0 m
minimalny udział powierzchni biologicznie czynnej	35%
geometria	
plan	https://www.gov.pl/zagospodarowanieprzestrzenne/app/AktPlanowaniaPrzestrzennego/PL.ZIPPZP.10797/060306-POG/1POG
strefa planistyczna	PL.ZIPPZP.10797_060306-POG_1POG-73SZ_20250612T080000
identyfier	https://www.gov.pl/zagospodarowanieprzestrzenne/app/StrefaPlanistyczna/PL.ZIPPZP.10797/060306-POG/1POG-73SZ


	/20250612T080000
przestrzen nazw	PL.ZIPPZP.10797/060306-POG
lokalny id	1POG-73SZ
wersja id	20250612T080000
początek wersji obiektu	2025-06-12T08:00
nazwa	strefa wielofunkcyjna z zabudową zagrodową
oznaczenie	73SZ
symbol	SZ
obowiązuje od	2025-06-11
obowiązuje do	obecnie
status	w opracowaniu https://inspire.ec.europa.eu/codelist/ProcessStepGeneralValue/elaboration
charakter ustalenia	ogólnie wiążące https://inspire.ec.europa.eu/codelist/RegulationNatureValue/generallyBinding
profil podstawowy	teren zabudowy zagrodowej teren produkcji w gospodarstwach rolnych teren akwakultury i obsługi rybactwa teren komunikacji teren zieleni urządzonej teren ogrodów działkowych teren infrastruktury technicznej
profil dodatkowy	teren usług teren zieleni naturalnej teren lasu teren wód
maksymalna nadziemna intensywność zabudowy	0.8
maksymalny udział powierzchni zabudowy	60%
maksymalna wysokość zabudowy	15.0 m
minimalny udział powierzchni biologicznie czynnej	30%
geometria	
plan	https://www.gov.pl/zagospodarowanieprzestrzenne/app/AktPlanowaniaPrzestrzennego/PL.ZIPPZP.10797/060306-POG/1POG
strefa planistyczna	PL.ZIPPZP.10797_060306-POG_1POG-74SJ_20250612T080000

identyfier	https://www.gov.pl/zagospodarowanieprzestrzenne/app/StrefaPlanistyczna/PL.ZIPPZP.10797/060306-POG/1POG-74SJ/20250612T080000
przestrzen nazw	PL.ZIPPZP.10797/060306-POG
lokalny id	1POG-74SJ
wersja id	20250612T080000
poczatek wersji obiektu	2025-06-12T08:00
nazwa	strefa wielofunkcyjna z zabudową mieszkaniową jednorodzinną
oznaczenie	74SJ
symbol	SJ
obowiazuje od	2025-06-10
obowiazuje do	obecnie
status	w opracowaniu https://inspire.ec.europa.eu/codelist/ProcessStepGeneralValue/elaboration
charakter ustalenia	ogólnie wiążące https://inspire.ec.europa.eu/codelist/RegulationNatureValue/generallyBinding
profil podstawowy	teren zabudowy mieszkaniowej jednorodzinnej teren usług teren komunikacji teren zieleni urządzonej teren ogrodów działkowych teren infrastruktury technicznej
profil dodatkowy	teren zabudowy letniskowej lub rekreacji indywidualnej teren zieleni naturalnej teren lasu teren wód
maksymalna nadziemna intensywnosc zabudowy	0.6
maksymalny udzial powierzchni zabudowy	40%
maksymalna wysokosc zabudowy	10.0 m
minimalny udzial powierzchni biologicznie czynnej	30%


geometria



plan <https://www.gov.pl/zagospodarowanieprzestrzenne/app/AktPlanowaniaPrzestrzennego/PL.ZIPPZP.10797/060306-POG/1POG>

strefa planistyczna	PL.ZIPPZP.10797_060306-POG_1POG-74SZ_20250612T080000
identyfier	https://www.gov.pl/zagospodarowanieprzestrzenne/app/StrefaPlanistyczna/PL.ZIPPZP.10797/060306-POG/1POG-74SZ/20250612T080000
przestrzen nazw	PL.ZIPPZP.10797/060306-POG
lokalny id	1POG-74SZ
wersja id	20250612T080000
początek wersji obiektu	2025-06-12T08:00
nazwa	strefa wielofunkcyjna z zabudową zagrodową
oznaczenie	74SZ
symbol	SZ
obowiązuje od	2025-06-11
obowiązuje do	obecnie
status	w opracowaniu https://inspire.ec.europa.eu/codelist/ProcessStepGeneralValue/elaboration
charakter ustalenia	ogólnie wiążące https://inspire.ec.europa.eu/codelist/RegulationNatureValue/generallyBinding
profil podstawowy	teren zabudowy zagrodowej teren produkcji w gospodarstwach rolnych teren akwakultury i obsługi rybactwa teren komunikacji teren zieleni urządzonej teren ogrodów działkowych teren infrastruktury technicznej
profil dodatkowy	teren usług teren zieleni naturalnej teren lasu teren wód
maksymalna nadziemna intensywnosc zabudowy	0.8
maksymalny udział powierzchni zabudowy	60%
maksymalna wysokosc zabudowy	15.0 m
minimalny udział powierzchni biologicznie czynnej	30%
geometria	

plan	https://www.gov.pl/zagospodarowanieprzestrzenne/app/AktPlanowaniaPrzestrzennego/PL.ZIPPZP.10797/060306-POG/1POG
strefa planistyczna	PL.ZIPPZP.10797_060306-POG_1POG-75SJ_20250612T080000
identyfier	https://www.gov.pl/zagospodarowanieprzestrzenne/app/StrefaPlanistyczna/PL.ZIPPZP.10797/060306-POG/1POG-75SJ/20250612T080000
przestrzen nazw	PL.ZIPPZP.10797/060306-POG
lokalny id	1POG-75SJ
wersja id	20250612T080000
początek wersji obiektu	2025-06-12T08:00
nazwa	strefa wielofunkcyjna z zabudową mieszkaniową jednorodzinną
oznaczenie	75SJ
symbol	SJ
obowiązuje od	2025-06-10
obowiązuje do	obecnie
status	w opracowaniu https://inspire.ec.europa.eu/codelist/ProcessStepGeneralValue/elaboration
charakter ustalenia	ogólnie wiążące https://inspire.ec.europa.eu/codelist/RegulationNatureValue/generallyBinding
profil podstawowy	teren zabudowy mieszkaniowej jednorodzinnej teren usług teren komunikacji teren zieleni urządzonej teren ogrodów działkowych teren infrastruktury technicznej
profil dodatkowy	teren zabudowy letniskowej lub rekreacji indywidualnej teren zieleni naturalnej teren lasu teren wód
maksymalna nadziemna intensywność zabudowy	0.6
maksymalny udział powierzchni zabudowy	40%
maksymalna wysokość zabudowy	10.0 m
minimalny udział powierzchni biologicznie czynnej	30%
geometria	



plan <https://www.gov.pl/zagospodarowanieprzestrzenne/app/AktPlanowaniaPrzestrzennego/PL.ZIPPZP.10797/060306-POG/1POG>

strefa planistyczna PL.ZIPPZP.10797_060306-POG_1POG-75SZ_20250612T080000

identyfier <https://www.gov.pl/zagospodarowanieprzestrzenne/app/StrefaPlanistyczna/PL.ZIPPZP.10797/060306-POG/1POG-75SZ/20250612T080000>

przestrzen nazw PL.ZIPPZP.10797/060306-POG

lokalny id 1POG-75SZ

wersja id 20250612T080000

początek wersji obiektu 2025-06-12T08:00

nazwa strefa wielofunkcyjna z zabudową zagrodową

oznaczenie 75SZ

symbol SZ

obowiązuje od 2025-06-09

obowiązuje do obecnie

status w opracowaniu
<https://inspire.ec.europa.eu/codelist/ProcessStepGeneralValue/elaboration>

charakter ustalenia ogólnie wiążące
<https://inspire.ec.europa.eu/codelist/RegulationNatureValue/generallyBinding>

profil podstawowy teren zabudowy zagrodowej
teren produkcji w gospodarstwach rolnych
teren akwakultury i obsługi rybactwa
teren komunikacji
teren zieleni urządzonej
teren ogrodów działkowych
teren infrastruktury technicznej

profil dodatkowy teren usług
teren zieleni naturalnej
teren lasu
teren wód

maksymalna nadziemna intensywność zabudowy 0.8

maksymalny udział powierzchni zabudowy 60%

maksymalna wysokość zabudowy 15.0 m

minimalny udział powierzchni biologicznie czynnej 30%

geometria



plan <https://www.gov.pl/zagospodarowanieprzestrzenne/app/AktPlanowaniaPrzestrzennego/PL.ZIPPZP.10797/060306-POG/1POG>

strefa planistyczna PL.ZIPPZP.10797_060306-POG_1POG-76SJ_20250612T080000

identyfier <https://www.gov.pl/zagospodarowanieprzestrzenne/app/StrefaPlanistyczna/PL.ZIPPZP.10797/060306-POG/1POG-76SJ/20250612T080000>

przestrzen nazw PL.ZIPPZP.10797/060306-POG

lokalny id 1POG-76SJ

wersja id 20250612T080000

początek wersji obiektu 2025-06-12T08:00

nazwa strefa wielofunkcyjna z zabudową mieszkaniową jednorodzinną

oznaczenie 76SJ

symbol SJ

obowiązuje od 2025-06-11

obowiązuje do obecnie

status w opracowaniu
<https://inspire.ec.europa.eu/codelist/ProcessStepGeneralValue/elaboration>

charakter ustalenia ogólnie wiążące
<https://inspire.ec.europa.eu/codelist/RegulationNatureValue/generallyBinding>

profil podstawowy teren zabudowy mieszkaniowej jednorodzinnej
teren usług
teren komunikacji
teren zieleni urządzonej
teren ogrodów działkowych
teren infrastruktury technicznej

profil dodatkowy teren zabudowy letniskowej lub rekreacji indywidualnej
teren zieleni naturalnej
teren lasu
teren wód

maksymalna nadziemna intensywność zabudowy 0.6

maksymalny udział powierzchni zabudowy 40%

maksymalna wysokosc zabudowy 10.0 m

minimalny udzial powierzchni biologicznie czynnej 30%

geometria



plan <https://www.gov.pl/zagospodarowanieprzestrzenne/app/AktPlanowaniaPrzestrzennego/PL.ZIPPZP.10797/060306-POG/1POG>

strefa planistyczna PL.ZIPPZP.10797_060306-POG_1POG-76SZ_20250612T080000

identfier <https://www.gov.pl/zagospodarowanieprzestrzenne/app/StrefaPlanistyczna/PL.ZIPPZP.10797/060306-POG/1POG-76SZ/20250612T080000>

przestrzen nazw PL.ZIPPZP.10797/060306-POG

lokalny id 1POG-76SZ

wersja id 20250612T080000

początek wersji obiektu 2025-06-12T08:00

nazwa strefa wielofunkcyjna z zabudową zagrodową

oznaczenie 76SZ

symbol SZ

obowiązuje od 2025-06-11

obowiązuje do obecnie

status w opracowaniu
<https://inspire.ec.europa.eu/codelist/ProcessStepGeneralValue/elaboration>

charakter ustalenia ogólnie wiążące
<https://inspire.ec.europa.eu/codelist/RegulationNatureValue/generallyBinding>

profil podstawowy teren zabudowy zagrodowej
teren produkcji w gospodarstwach rolnych
teren akwakultury i obsługi rybactwa
teren komunikacji
teren zieleni urządzonej
teren ogrodów działkowych
teren infrastruktury technicznej

profil dodatkowy teren usług
teren zieleni naturalnej
teren lasu
teren wód

maksymalna nadziemna intensywnosc zabudowy 0.8

maksymalny udział powierzchni zabudowy 60%

maksymalna wysokość zabudowy 15.0 m

minimalny udział powierzchni biologicznie czynnej 30%

geometria



plan <https://www.gov.pl/zagospodarowanieprzestrzenne/app/AktPlanowaniaPrzestrzennego/PL.ZIPPZP.10797/060306-POG/1POG>

strefa planistyczna PL.ZIPPZP.10797_060306-POG_1POG-77SJ_20250612T080000

identyfikator <https://www.gov.pl/zagospodarowanieprzestrzenne/app/StrefaPlanistyczna/PL.ZIPPZP.10797/060306-POG/1POG-77SJ/20250612T080000>

przestrzeń nazw PL.ZIPPZP.10797/060306-POG

lokalny id 1POG-77SJ

wersja id 20250612T080000

początek wersji obiektu 2025-06-12T08:00

nazwa strefa wielofunkcyjna z zabudową mieszkaniową jednorodzinną

oznaczenie 77SJ

symbol SJ

obowiązuje od 2025-06-11

obowiązuje do obecnie

status w opracowaniu
<https://inspire.ec.europa.eu/codelist/ProcessStepGeneralValue/elaboration>

charakter ustalenia ogólnie wiążące
<https://inspire.ec.europa.eu/codelist/RegulationNatureValue/generallyBinding>

profil podstawowy teren zabudowy mieszkaniowej jednorodzinnej
teren usług
teren komunikacji
teren zieleni urządzonej
teren ogrodów działkowych
teren infrastruktury technicznej

profil dodatkowy teren zabudowy letniskowej lub rekreacji indywidualnej
teren zieleni naturalnej
teren lasu
teren wód

maksymalna nadziemna

intensywnosc zabudowy	0.6
maksymalny udzial powierzchni zabudowy	40%
maksymalna wysokosc zabudowy	10.0 m
minimalny udzial powierzchni biologicznie czynnej	30%

geometria



plan	https://www.gov.pl/zagospodarowanieprzestrzenne/app/AktPlanowaniaPrzestrzennego/PL.ZIPPZP.10797/060306-POG/1POG
-------------	---

strefa planistyczna	PL.ZIPPZP.10797_060306-POG_1POG-77SZ_20250612T080000
----------------------------	--

identyfier	https://www.gov.pl/zagospodarowanieprzestrzenne/app/StrefaPlanistyczna/PL.ZIPPZP.10797/060306-POG/1POG-77SZ/20250612T080000
-------------------	---

przestrzen nazw	PL.ZIPPZP.10797/060306-POG
------------------------	----------------------------

lokalny id	1POG-77SZ
-------------------	-----------

wersja id	20250612T080000
------------------	-----------------

poczatek wersji obiektu	2025-06-12T08:00
--------------------------------	------------------

nazwa	strefa wielofunkcyjna z zabudową zagrodową
--------------	--

oznaczenie	77SZ
-------------------	------

symbol	SZ
---------------	----

obowiazuje od	2025-06-11
----------------------	------------


obowiazuje do	obecnie
----------------------	---------

status	w opracowaniu https://inspire.ec.europa.eu/codelist/ProcessStepGeneralValue/elaboration
---------------	--

charakter ustalenia	ogólnie wiążące https://inspire.ec.europa.eu/codelist/RegulationNatureValue/generallyBinding
----------------------------	--

profil podstawowy	teren zabudowy zagrodowej teren produkcji w gospodarstwach rolnych teren akwakultury i obsługi rybactwa teren komunikacji teren zieleni urządzonej teren ogrodów działkowych teren infrastruktury technicznej
--------------------------	---

profil dodatkowy	teren usług teren zieleni naturalnej
-------------------------	---

	teren lasu teren wód
maksymalna nadziemna intensywnosc zabudowy	0.8
maksymalny udzial powierzchni zabudowy	60%
maksymalna wysokosc zabudowy	15.0 m
minimalny udzial powierzchni biologicznie czynnej	30%
geometria	
plan	https://www.gov.pl/zagospodarowanieprzestrzenne/app/AktPlanowaniaPrzestrzennego/PL.ZIPPZP.10797/060306-POG/1POG
strefa planistyczna	PL.ZIPPZP.10797_060306-POG_1POG-78SZ_20250612T080000
identfier	https://www.gov.pl/zagospodarowanieprzestrzenne/app/StrefaPlanistyczna/PL.ZIPPZP.10797/060306-POG/1POG-78SZ/20250612T080000
przestrzen nazw	PL.ZIPPZP.10797/060306-POG
lokalny id	1POG-78SZ
wersja id	20250612T080000
poczatek wersji obiektu	2025-06-12T08:00
nazwa	strefa wielofunkcyjna z zabudową zagrodową
oznaczenie	78SZ
symbol	SZ
obowiazuje od	2025-06-18
obowiazuje do	obecnie
status	w opracowaniu https://inspire.ec.europa.eu/codelist/ProcessStepGeneralValue/elaboration
charakter ustalenia	ogólnie wiążące https://inspire.ec.europa.eu/codelist/RegulationNatureValue/generallyBinding
profil podstawowy	teren zabudowy zagrodowej teren produkcji w gospodarstwach rolnych teren akwakultury i obsługi rybactwa teren komunikacji teren zieleni urządzonej teren ogrodów działkowych teren infrastruktury technicznej

profil dodatkowy	teren usług teren zieleni naturalnej teren lasu teren wód
-------------------------	--

maksymalna nadziemna intensywnosc zabudowy	0.6
---	-----

maksymalny udzial powierzchni zabudowy	50%
---	-----

maksymalna wysokosc zabudowy	15.0 m
-------------------------------------	--------

minimalny udzial powierzchni biologicznie czynnej	35%
--	-----

geometria	
------------------	--



plan	https://www.gov.pl/zagospodarowanieprzestrzenne/app/AktPlanowaniaPrzestrzennego/PL.ZIPPZP.10797/060306-POG/1POG
-------------	---

strefa planistyczna	PL.ZIPPZP.10797_060306-POG_1POG-78SJ_20250612T080000
----------------------------	--

identyfier	https://www.gov.pl/zagospodarowanieprzestrzenne/app/StrefaPlanistyczna/PL.ZIPPZP.10797/060306-POG/1POG-78SJ/20250612T080000
-------------------	---

przestrzen nazw	PL.ZIPPZP.10797/060306-POG
------------------------	----------------------------

lokalny id	1POG-78SJ
-------------------	-----------

wersja id	20250612T080000
------------------	-----------------

poczatek wersji obiektu	2025-06-12T08:00
--------------------------------	------------------

nazwa	strefa wielofunkcyjna z zabudową mieszkaniową jednorodzinną
--------------	---

oznaczenie	78SJ
-------------------	------

symbol	SJ
---------------	----

obowiazuje od	2025-06-12
----------------------	------------


obowiazuje do	obecnie
----------------------	---------

status	w opracowaniu https://inspire.ec.europa.eu/codelist/ProcessStepGeneralValue/elaboration
---------------	--

charakter ustalenia	ogólnie wiążące https://inspire.ec.europa.eu/codelist/RegulationNatureValue/generallyBinding
----------------------------	--

profil podstawowy	teren zabudowy mieszkaniowej jednorodzinniej teren usług teren komunikacji teren zieleni urządzonej
--------------------------	--

	teren ogrodów działkowych teren infrastruktury technicznej
profil dodatkowy	teren zabudowy letniskowej lub rekreacji indywidualnej teren zieleni naturalnej teren lasu teren wód
maksymalna nadziemna intensywnosc zabudowy	0.4
maksymalny udzial powierzchni zabudowy	35%
maksymalna wysokosc zabudowy	10.0 m
minimalny udzial powierzchni biologicznie czynnej	35%
geometria	
plan	https://www.gov.pl/zagospodarowanieprzestrzenne/app/AktPlanowaniaPrzestrzennego/PL.ZIPPZP.10797/060306-POG/1POG
strefa planistyczna	PL.ZIPPZP.10797_060306-POG_1POG-79SZ_20250612T080000
identfier	https://www.gov.pl/zagospodarowanieprzestrzenne/app/StrefaPlanistyczna/PL.ZIPPZP.10797/060306-POG/1POG-79SZ/20250612T080000
przestrzen nazw	PL.ZIPPZP.10797/060306-POG
lokalny id	1POG-79SZ
wersja id	20250612T080000
poczatek wersji obiektu	2025-06-12T08:00
nazwa	strefa wielofunkcyjna z zabudową zagrodową
oznaczenie	79SZ
symbol	SZ
obowiazuje od	2025-06-12
obowiazuje do	obecnie
status	w opracowaniu https://inspire.ec.europa.eu/codelist/ProcessStepGeneralValue/elaboration
charakter ustalenia	ogólnie wiążące https://inspire.ec.europa.eu/codelist/RegulationNatureValue/generallyBinding
profil podstawowy	teren zabudowy zagrodowej teren produkcji w gospodarstwach rolnych

	<p>teren akwakultury i obsługi rybactwa</p> <p>teren komunikacji</p> <p>teren zieleni urządzonej</p> <p>teren ogrodów działkowych</p> <p>teren infrastruktury technicznej</p>
profil dodatkowy	<p>teren usług</p> <p>teren zieleni naturalnej</p> <p>teren lasu</p> <p>teren wód</p>
maksymalna nadziemna intensywnosc zabudowy	0.5
maksymalny udzial powierzchni zabudowy	40%
maksymalna wysokosc zabudowy	15.0 m
minimalny udzial powierzchni biologicznie czynnej	40%
geometria	
plan	https://www.gov.pl/zagospodarowanieprzestrzenne/app/AktPlanowaniaPrzestrzennego/PL.ZIPPZP.10797/060306-POG/1POG
strefa planistyczna	PL.ZIPPZP.10797_060306-POG_1POG-79SJ_20250924T080421
identfier	https://www.gov.pl/zagospodarowanieprzestrzenne/app/StrefaPlanistyczna/PL.ZIPPZP.10797/060306-POG/1POG-79SJ/20250924T080421
przestrzen nazw	PL.ZIPPZP.10797/060306-POG
lokalny id	1POG-79SJ
wersja id	20250924T080421
poczatek wersji obiektu	2025-09-24T08:04:21
nazwa	strefa wielofunkcyjna z zabudową mieszkaniową jednorodzinną
oznaczenie	79SJ
symbol	SJ
obowiazuje od	2025-06-10
obowiazuje do	obecnie
status	<p>w opracowaniu</p> <p>https://inspire.ec.europa.eu/codelist/ProcessStepGeneralValue/elaboration</p>
charakter ustalenia	<p>ogólnie wiążące</p> <p>https://inspire.ec.europa.eu/codelist/RegulationNatureValue/generallyBinding</p>

profil podstawowy teren zabudowy mieszkaniowej jednorodzinnej
teren usług
teren komunikacji
teren zieleni urządzonej
teren ogrodów działkowych
teren infrastruktury technicznej

profil dodatkowy teren zabudowy letniskowej lub rekreacji indywidualnej
teren zieleni naturalnej
teren lasu
teren wód

maksymalna nadziemna intensywnosc zabudowy 0.9

maksymalny udzial powierzchni zabudowy 40%

maksymalna wysokosc zabudowy 10.0 m

minimalny udzial powierzchni biologicznie czynnej 35%

geometria



plan <https://www.gov.pl/zagospodarowanieprzestrzenne/app/AktPlanowaniaPrzestrzennego/PL.ZIPPZP.10797/060306-POG/1POG>

strefa planistyczna PL.ZIPPZP.10797_060306-POG_1POG-80SZ_20250612T080000

identfier <https://www.gov.pl/zagospodarowanieprzestrzenne/app/StrefaPlanistyczna/PL.ZIPPZP.10797/060306-POG/1POG-80SZ/20250612T080000>

przestrzen nazw PL.ZIPPZP.10797/060306-POG

lokalny id 1POG-80SZ

wersja id 20250612T080000

początek wersji obiektu 2025-06-12T08:00

nazwa strefa wielofunkcyjna z zabudową zagrodową

oznaczenie 80SZ

symbol SZ

obowiązuje od 2025-06-12

obowiązuje do obecnie

status w opracowaniu
<https://inspire.ec.europa.eu/codelist/ProcessStepGeneralValue/elaboration>

charakter ustalenia ogólnie wiążące

<https://inspire.ec.europa.eu/codelist/RegulationNatureValue/generallyBinding>

profil podstawowy

- teren zabudowy zagrodowej
- teren produkcji w gospodarstwach rolnych
- teren akwakultury i obsługi rybactwa
- teren komunikacji
- teren zieleni urządzonej
- teren ogrodów działkowych
- teren infrastruktury technicznej

profil dodatkowy

- teren usług
- teren zieleni naturalnej
- teren lasu
- teren wód

maksymalna nadziemna intensywnosc zabudowy 0.6

maksymalny udzial powierzchni zabudowy 50%

maksymalna wysokosc zabudowy 15.0 m

minimalny udzial powierzchni biologicznie czynnej 35%

geometria



plan <https://www.gov.pl/zagospodarowanieprzestrzenne/app/AktPlanowaniaPrzestrzennego/PL.ZIPPZP.10797/060306-POG/1POG>

strefa planistyczna PL.ZIPPZP.10797_060306-POG_1POG-80SJ_20250612T080000

identfier <https://www.gov.pl/zagospodarowanieprzestrzenne/app/StrefaPlanistyczna/PL.ZIPPZP.10797/060306-POG/1POG-80SJ/20250612T080000>

przestrzen nazw PL.ZIPPZP.10797/060306-POG

lokalny id 1POG-80SJ

wersja id 20250612T080000

poczatek wersji obiektu 2025-06-12T08:00

nazwa strefa wielofunkcyjna z zabudową mieszkaniową jednorodzinną

oznaczenie 80SJ

symbol SJ

obowiazuje od 2025-06-10

obowiazuje do obecnie

status w opracowaniu
<https://inspire.ec.europa.eu/codelist/ProcessStepGeneralValue>

[/elaboration](#)

charakter ustalenia

ogólnie wiążące
<https://inspire.ec.europa.eu/codelist/RegulationNatureValue/generallyBinding>

profil podstawowy

teren zabudowy mieszkaniowej jednorodzinnej
teren usług
teren komunikacji
teren zieleni urządzonej
teren ogrodów działkowych
teren infrastruktury technicznej

profil dodatkowy

teren zabudowy letniskowej lub rekreacji indywidualnej
teren zieleni naturalnej
teren lasu
teren wód

maksymalna nadziemna intensywnosc zabudowy

0.9

maksymalny udzial powierzchni zabudowy

40%

maksymalna wysokosc zabudowy

10.0 m

minimalny udzial powierzchni biologicznie czynnej

30%

geometria



plan

<https://www.gov.pl/zagospodarowanieprzestrzenne/app/AktPlanowaniaPrzestrzennego/PL.ZIPPZP.10797/060306-POG/1POG>

strefa planistyczna

PL.ZIPPZP.10797_060306-POG_1POG-81SZ_20250612T080000

identyfier

<https://www.gov.pl/zagospodarowanieprzestrzenne/app/StrefaPlanistyczna/PL.ZIPPZP.10797/060306-POG/1POG-81SZ/20250612T080000>

przestrzen nazw

PL.ZIPPZP.10797/060306-POG

lokalny id

1POG-81SZ

wersja id

20250612T080000

poczatek wersji obiektu

2025-06-12T08:00

nazwa

strefa wielofunkcyjna z zabudową zagrodową

oznaczenie

81SZ

symbol

SZ

obowiazuje od

2025-06-12

obowiazuje do


obecnie


status	w opracowaniu https://inspire.ec.europa.eu/codelist/ProcessStepGeneralValue/elaboration
charakter ustalenia	ogólnie wiążące https://inspire.ec.europa.eu/codelist/RegulationNatureValue/generallyBinding
profil podstawowy	teren zabudowy zagrodowej teren produkcji w gospodarstwach rolnych teren akwakultury i obsługi rybactwa teren komunikacji teren zieleni urządzonej teren ogrodów działkowych teren infrastruktury technicznej
profil dodatkowy	teren usług teren zieleni naturalnej teren lasu teren wód
maksymalna nadziemna intensywność zabudowy	0.6
maksymalny udział powierzchni zabudowy	50%
maksymalna wysokość zabudowy	15.0 m
minimalny udział powierzchni biologicznie czynnej	35%
geometria	
plan	https://www.gov.pl/zagospodarowanieprzestrzenne/app/AktPlanowaniaPrzestrzennego/PL.ZIPPZP.10797/060306-POG/1POG
strefa planistyczna	PL.ZIPPZP.10797_060306-POG_1POG-81SJ_20250924T073503
identyfier	https://www.gov.pl/zagospodarowanieprzestrzenne/app/StrefaPlanistyczna/PL.ZIPPZP.10797/060306-POG/1POG-81SJ/20250924T073503
przestrzeń nazw	PL.ZIPPZP.10797/060306-POG
lokalny id	1POG-81SJ
wersja id	20250924T073503
początek wersji obiektu	2025-09-24T07:35:03
nazwa	strefa wielofunkcyjna z zabudową mieszkaniową jednorodzinną
oznaczenie	81SJ
symbol	SJ

obowiązuje od	2025-06-09
obowiązuje do	obecnie
status	w opracowaniu https://inspire.ec.europa.eu/codelist/ProcessStepGeneralValue/elaboration
charakter ustalenia	ogólnie wiążące https://inspire.ec.europa.eu/codelist/RegulationNatureValue/generallyBinding
profil podstawowy	teren zabudowy mieszkaniowej jednorodzinnej teren usług teren komunikacji teren zieleni urządzonej teren ogrodów działkowych teren infrastruktury technicznej
profil dodatkowy	teren zabudowy letniskowej lub rekreacji indywidualnej teren zieleni naturalnej teren lasu teren wód
maksymalna nadziemna intensywnosc zabudowy	0.6
maksymalny udzial powierzchni zabudowy	40%
maksymalna wysokosc zabudowy	10.0 m
minimalny udzial powierzchni biologicznie czynnej	30%
geometria	
plan	https://www.gov.pl/zagospodarowanieprzestrzenne/app/AktPlanowaniaPrzestrzennego/PL.ZIPPZP.10797/060306-POG/1POG
strefa planistyczna	PL.ZIPPZP.10797_060306-POG_1POG-82SZ_20250612T080000
identfier	https://www.gov.pl/zagospodarowanieprzestrzenne/app/StrefaPlanistyczna/PL.ZIPPZP.10797/060306-POG/1POG-82SZ/20250612T080000
przestrzen nazw	PL.ZIPPZP.10797/060306-POG
lokalny id	1POG-82SZ
wersja id	20250612T080000
poczatek wersji obiektu	2025-06-12T08:00
nazwa	strefa wielofunkcyjna z zabudową zagrodową
oznaczenie	82SZ

symbol	SZ
obowiązuje od	2025-06-12
obowiązuje do	obecnie
status	w opracowaniu https://inspire.ec.europa.eu/codelist/ProcessStepGeneralValue/elaboration
charakter ustalenia	ogólnie wiążące https://inspire.ec.europa.eu/codelist/RegulationNatureValue/generallyBinding
profil podstawowy	teren zabudowy zagrodowej teren produkcji w gospodarstwach rolnych teren akwakultury i obsługi rybactwa teren komunikacji teren zieleni urządzonej teren ogrodów działkowych teren infrastruktury technicznej
profil dodatkowy	teren usług teren zieleni naturalnej teren lasu teren wód
maksymalna nadziemna intensywność zabudowy	0.6
maksymalny udział powierzchni zabudowy	50%
maksymalna wysokość zabudowy	15.0 m
minimalny udział powierzchni biologicznie czynnej	35%
geometria	
plan	https://www.gov.pl/zagospodarowanieprzestrzenne/app/AktPlanowaniaPrzestrzennego/PL.ZIPPZP.10797/060306-POG/1POG
strefa planistyczna	PL.ZIPPZP.10797_060306-POG_1POG-82SJ_20250612T080000
identyfier	https://www.gov.pl/zagospodarowanieprzestrzenne/app/StrefaPlanistyczna/PL.ZIPPZP.10797/060306-POG/1POG-82SJ/20250612T080000
przestrzeń nazw	PL.ZIPPZP.10797/060306-POG
lokalny id	1POG-82SJ
wersja id	20250612T080000
początek wersji obiektu	2025-06-12T08:00

nazwa	strefa wielofunkcyjna z zabudową mieszkaniową jednorodzinną
oznaczenie	82SJ
symbol	SJ
obowiązuje od	2025-06-10
obowiązuje do	obecnie
status	w opracowaniu https://inspire.ec.europa.eu/codelist/ProcessStepGeneralValue/elaboration
charakter ustalenia	ogólnie wiążące https://inspire.ec.europa.eu/codelist/RegulationNatureValue/generallyBinding
profil podstawowy	teren zabudowy mieszkaniowej jednorodzinnej teren usług teren komunikacji teren zieleni urządzonej teren ogrodów działkowych teren infrastruktury technicznej
profil dodatkowy	teren zabudowy letniskowej lub rekreacji indywidualnej teren zieleni naturalnej teren lasu teren wód
maksymalna nadziemna intensywnosc zabudowy	0.4
maksymalny udział powierzchni zabudowy	35%
maksymalna wysokosc zabudowy	10.0 m
minimalny udział powierzchni biologicznie czynnej	35%
geometria	
plan	https://www.gov.pl/zagospodarowanieprzestrzenne/app/AktPlanowaniaPrzestrzennego/PL.ZIPPZP.10797/060306-POG/1POG
strefa planistyczna	PL.ZIPPZP.10797_060306-POG_1POG-83SZ_20250612T080000
identyfier	https://www.gov.pl/zagospodarowanieprzestrzenne/app/StrefaPlanistyczna/PL.ZIPPZP.10797/060306-POG/1POG-83SZ/20250612T080000
przestrzen nazw	PL.ZIPPZP.10797/060306-POG
lokalny id	1POG-83SZ
wersja id	20250612T080000

początek wersji obiektu	2025-06-12T08:00
nazwa	strefa wielofunkcyjna z zabudową zagrodową
oznaczenie	83SZ
symbol	SZ
obowiązuje od	2025-06-12
obowiązuje do	obecnie
status	w opracowaniu https://inspire.ec.europa.eu/codelist/ProcessStepGeneralValue/elaboration
charakter ustalenia	ogólnie wiążące https://inspire.ec.europa.eu/codelist/RegulationNatureValue/generallyBinding
profil podstawowy	teren zabudowy zagrodowej teren produkcji w gospodarstwach rolnych teren akwakultury i obsługi rybactwa teren komunikacji teren zieleni urządzonej teren ogrodów działkowych teren infrastruktury technicznej
profil dodatkowy	teren usług teren zieleni naturalnej teren lasu teren wód
maksymalna nadziemna intensywność zabudowy	0.5
maksymalny udział powierzchni zabudowy	40%
maksymalna wysokość zabudowy	15.0 m
minimalny udział powierzchni biologicznie czynnej	40%
geometria	
plan	https://www.gov.pl/zagospodarowanieprzestrzenne/app/AktPlanowaniaPrzestrzennego/PL.ZIPPZP.10797/060306-POG/1POG
strefa planistyczna	PL.ZIPPZP.10797_060306-POG_1POG-83SJ_20250924T080449
identyfikator	https://www.gov.pl/zagospodarowanieprzestrzenne/app/StrefaPlanistyczna/PL.ZIPPZP.10797/060306-POG/1POG-83SJ/20250924T080449
przestrzeń nazw	PL.ZIPPZP.10797/060306-POG

lokalny id	1POG-83SJ
wersja id	20250924T080449
początek wersji obiektu	2025-09-24T08:04:49
nazwa	strefa wielofunkcyjna z zabudową mieszkaniową jednorodzinną
oznaczenie	83SJ
symbol	SJ
obowiązuje od	2025-06-10
obowiązuje do	obecnie
status	w opracowaniu https://inspire.ec.europa.eu/codelist/ProcessStepGeneralValue/elaboration
charakter ustalenia	ogólnie wiążące https://inspire.ec.europa.eu/codelist/RegulationNatureValue/generallyBinding
profil podstawowy	teren zabudowy mieszkaniowej jednorodzinnej teren usług teren komunikacji teren zieleni urządzonej teren ogrodów działkowych teren infrastruktury technicznej
profil dodatkowy	teren zabudowy letniskowej lub rekreacji indywidualnej teren zieleni naturalnej teren lasu teren wód
maksymalna nadziemna intensywność zabudowy	0.4
maksymalny udział powierzchni zabudowy	35%
maksymalna wysokość zabudowy	10.0 m
minimalny udział powierzchni biologicznie czynnej	35%
geometria	
plan	https://www.gov.pl/zagospodarowanieprzestrzenne/app/AktPlanowaniaPrzestrzennego/PL.ZIPPZP.10797/060306-POG/1POG
strefa planistyczna	PL.ZIPPZP.10797_060306-POG_1POG-84SZ_20250612T080000
identyfikator	https://www.gov.pl/zagospodarowanieprzestrzenne/app/StrefaPlanistyczna/PL.ZIPPZP.10797/060306-POG/1POG-84SZ/20250612T080000

przestrzen nazw	PL.ZIPPZP.10797/060306-POG
lokalny id	1POG-84SZ
wersja id	20250612T080000
poczatek wersji obiektu	2025-06-12T08:00
nazwa	strefa wielofunkcyjna z zabudową zagrodową
oznaczenie	84SZ
symbol	SZ
obowiązuje od	2025-06-12
obowiązuje do	obecnie
status	w opracowaniu https://inspire.ec.europa.eu/codelist/ProcessStepGeneralValue/elaboration
charakter ustalenia	ogólnie wiążące https://inspire.ec.europa.eu/codelist/RegulationNatureValue/generallyBinding
profil podstawowy	teren zabudowy zagrodowej teren produkcji w gospodarstwach rolnych teren akwakultury i obsługi rybactwa teren komunikacji teren zieleni urządzonej teren ogrodów działkowych teren infrastruktury technicznej
profil dodatkowy	teren usług teren zieleni naturalnej teren lasu teren wód
maksymalna nadziemna intensywnosc zabudowy	0.5
maksymalny udzial powierzchni zabudowy	40%
maksymalna wysokosc zabudowy	15.0 m
minimalny udzial powierzchni biologicznie czynnej	40%
geometria	
plan	https://www.gov.pl/zagospodarowanieprzestrzenne/app/AktPlanowaniaPrzestrzennego/PL.ZIPPZP.10797/060306-POG/1POG
strefa planistyczna	PL.ZIPPZP.10797_060306-POG_1POG-84SJ_20250612T080000
identyfier	https://www.gov.pl/zagospodarowanieprzestrzenne/app

	/StrefaPlanistyczna/PL.ZIPPZP.10797/060306-POG/1POG-84SJ /20250612T080000
przestrzen nazw	PL.ZIPPZP.10797/060306-POG
lokalny id	1POG-84SJ
wersja id	20250612T080000
początek wersji obiektu	2025-06-12T08:00
nazwa	strefa wielofunkcyjna z zabudową mieszkaniową jednorodzinną
oznaczenie	84SJ
symbol	SJ
obowiązuje od	2025-09-10
obowiązuje do	obecnie
status	w opracowaniu https://inspire.ec.europa.eu/codelist/ProcessStepGeneralValue/elaboration
charakter ustalenia	ogólnie wiążące https://inspire.ec.europa.eu/codelist/RegulationNatureValue/generallyBinding
profil podstawowy	teren zabudowy mieszkaniowej jednorodzinnej teren usług teren komunikacji teren zieleni urządzonej teren ogrodów działkowych teren infrastruktury technicznej
profil dodatkowy	teren zabudowy letniskowej lub rekreacji indywidualnej teren zieleni naturalnej teren lasu teren wód
maksymalna nadziemna intensywność zabudowy	0.4
maksymalny udział powierzchni zabudowy	35%
maksymalna wysokość zabudowy	10.0 m
minimalny udział powierzchni biologicznie czynnej	35%
geometria	
plan	https://www.gov.pl/zagospodarowanieprzestrzenne/app/AktPlanowaniaPrzestrzennego/PL.ZIPPZP.10797/060306-POG/1POG
strefa planistyczna	PL.ZIPPZP.10797_060306-POG_1POG-85SZ_20250612T080000

identyfier	https://www.gov.pl/zagospodarowanieprzestrzenne/app/StrefaPlanistyczna/PL.ZIPPZP.10797/060306-POG/1POG-85SZ/20250612T080000
przestrzen nazw	PL.ZIPPZP.10797/060306-POG
lokalny id	1POG-85SZ
wersja id	20250612T080000
poczatek wersji obiektu	2025-06-12T08:00
nazwa	strefa wielofunkcyjna z zabudową zagrodową
oznaczenie	85SZ
symbol	SZ
obowiazuje od	2025-06-12
obowiazuje do	obecnie
status	w opracowaniu https://inspire.ec.europa.eu/codelist/ProcessStepGeneralValue/elaboration
charakter ustalenia	ogólnie wiążące https://inspire.ec.europa.eu/codelist/RegulationNatureValue/generallyBinding
profil podstawowy	teren zabudowy zagrodowej teren produkcji w gospodarstwach rolnych teren akwakultury i obsługi rybactwa teren komunikacji teren zieleni urządzonej teren ogrodów działkowych teren infrastruktury technicznej
profil dodatkowy	teren usług teren zieleni naturalnej teren lasu teren wód
maksymalna nadziemna intensywnosc zabudowy	0.5
maksymalny udzial powierzchni zabudowy	40%
maksymalna wysokosc zabudowy	15.0 m
minimalny udzial powierzchni biologicznie czynnej	40%

geometria



plan <https://www.gov.pl/zagospodarowanieprzestrzenne/app>

strefa planistyczna	PL.ZIPPZP.10797_060306-POG_1POG-85SJ_20250612T080000
identyfier	https://www.gov.pl/zagospodarowanieprzestrzenne/app/StrefaPlanistyczna/PL.ZIPPZP.10797/060306-POG/1POG-85SJ/20250612T080000
przestrzen nazw	PL.ZIPPZP.10797/060306-POG
lokalny id	1POG-85SJ
wersja id	20250612T080000
początek wersji obiektu	2025-06-12T08:00
nazwa	strefa wielofunkcyjna z zabudową mieszkaniową jednorodzinną
oznaczenie	85SJ
symbol	SJ
obowiązuje od	2025-06-09
obowiązuje do	obecnie
status	w opracowaniu https://inspire.ec.europa.eu/codelist/ProcessStepGeneralValue/elaboration
charakter ustalenia	ogólnie wiążące https://inspire.ec.europa.eu/codelist/RegulationNatureValue/generallyBinding
profil podstawowy	teren zabudowy mieszkaniowej jednorodzinnej teren usług teren komunikacji teren zieleni urządzonej teren ogrodów działkowych teren infrastruktury technicznej
profil dodatkowy	teren zabudowy letniskowej lub rekreacji indywidualnej teren zieleni naturalnej teren lasu teren wód
maksymalna nadziemna intensywnosc zabudowy	0.6
maksymalny udział powierzchni zabudowy	40%
maksymalna wysokosc zabudowy	10.0 m
minimalny udział powierzchni biologicznie czynnej	30%

geometria

plan	https://www.gov.pl/zagospodarowanieprzestrzenne/app/AktPlanowaniaPrzestrzennego/PL.ZIPPZP.10797/060306-POG/1POG
strefa planistyczna	PL.ZIPPZP.10797_060306-POG_1POG-86SZ_20250612T080000
identyfier	https://www.gov.pl/zagospodarowanieprzestrzenne/app/StrefaPlanistyczna/PL.ZIPPZP.10797/060306-POG/1POG-86SZ/20250612T080000
przestrzen nazw	PL.ZIPPZP.10797/060306-POG
lokalny id	1POG-86SZ
wersja id	20250612T080000
początek wersji obiektu	2025-06-12T08:00
nazwa	strefa wielofunkcyjna z zabudową zagrodową
oznaczenie	86SZ
symbol	SZ
obowiązuje od	2025-06-12
obowiązuje do	obecnie
status	w opracowaniu https://inspire.ec.europa.eu/codelist/ProcessStepGeneralValue/elaboration
charakter ustalenia	ogólnie wiążące https://inspire.ec.europa.eu/codelist/RegulationNatureValue/generallyBinding
profil podstawowy	teren zabudowy zagrodowej teren produkcji w gospodarstwach rolnych teren akwakultury i obsługi rybactwa teren komunikacji teren zieleni urządzonej teren ogrodów działkowych teren infrastruktury technicznej
profil dodatkowy	teren usług teren zieleni naturalnej teren lasu teren wód
maksymalna nadziemna intensywnosc zabudowy	0.5
maksymalny udział powierzchni zabudowy	40%
maksymalna wysokosc zabudowy	15.0 m
minimalny udział powierzchni biologicznie czynnej	40%
geometria	



plan <https://www.gov.pl/zagospodarowanieprzestrzenne/app/AktPlanowaniaPrzestrzennego/PL.ZIPPZP.10797/060306-POG/1POG>

strefa planistyczna PL.ZIPPZP.10797_060306-POG_1POG-86SJ_20250612T080000

identyfier <https://www.gov.pl/zagospodarowanieprzestrzenne/app/StrefaPlanistyczna/PL.ZIPPZP.10797/060306-POG/1POG-86SJ/20250612T080000>

przestrzen nazw PL.ZIPPZP.10797/060306-POG

lokalny id 1POG-86SJ

wersja id 20250612T080000

początek wersji obiektu 2025-06-12T08:00

nazwa strefa wielofunkcyjna z zabudową mieszkaniową jednorodzinną

oznaczenie 86SJ

symbol SJ

obowiązuje od 2025-06-10

obowiązuje do obecnie

status w opracowaniu
<https://inspire.ec.europa.eu/codelist/ProcessStepGeneralValue/elaboration>

charakter ustalenia ogólnie wiążące
<https://inspire.ec.europa.eu/codelist/RegulationNatureValue/generallyBinding>

profil podstawowy teren zabudowy mieszkaniowej jednorodzinnej
teren usług
teren komunikacji
teren zieleni urządzonej
teren ogrodów działkowych
teren infrastruktury technicznej

profil dodatkowy teren zabudowy letniskowej lub rekreacji indywidualnej
teren zieleni naturalnej
teren lasu
teren wód

maksymalna nadziemna intensywność zabudowy 0.6

maksymalny udział powierzchni zabudowy 40%

maksymalna wysokość zabudowy 10.0 m

minimalny udział powierzchni

biologicznie czynnej 30%

geometria



plan

<https://www.gov.pl/zagospodarowanieprzestrzenne/app/AktPlanowaniaPrzestrzennego/PL.ZIPPZP.10797/060306-POG/1POG>

strefa planistyczna

PL.ZIPPZP.10797_060306-POG_1POG-87SZ_20250612T080000

identyfier

<https://www.gov.pl/zagospodarowanieprzestrzenne/app/StrefaPlanistyczna/PL.ZIPPZP.10797/060306-POG/1POG-87SZ/20250612T080000>

przestrzen nazw

PL.ZIPPZP.10797/060306-POG

lokalny id

1POG-87SZ

wersja id

20250612T080000

początek wersji obiektu

2025-06-12T08:00

nazwa

strefa wielofunkcyjna z zabudową zagrodową

oznaczenie

87SZ

symbol

SZ

obowiązuje od

2025-06-12

obowiązuje do

obecnie

status

w opracowaniu
<https://inspire.ec.europa.eu/codelist/ProcessStepGeneralValue/elaboration>

charakter ustalenia

ogólnie wiążące
<https://inspire.ec.europa.eu/codelist/RegulationNatureValue/generallyBinding>

profil podstawowy

teren zabudowy zagrodowej
teren produkcji w gospodarstwach rolnych
teren akwakultury i obsługi rybactwa
teren komunikacji
teren zieleni urządzonej
teren ogrodów działkowych
teren infrastruktury technicznej

profil dodatkowy

teren usług
teren zieleni naturalnej
teren lasu
teren wód

maksymalna nadziemna intensywnosc zabudowy

0.6

maksymalny udział powierzchni zabudowy

50%

maksymalna wysokosc zabudowy 15.0 m

minimalny udzial powierzchni biologicznie czynnej 35%

geometria



plan <https://www.gov.pl/zagospodarowanieprzestrzenne/app/AktPlanowaniaPrzestrzennego/PL.ZIPPZP.10797/060306-POG/1POG>

strefa planistyczna PL.ZIPPZP.10797_060306-POG_1POG-87SJ_20250612T080000

identfier <https://www.gov.pl/zagospodarowanieprzestrzenne/app/StrefaPlanistyczna/PL.ZIPPZP.10797/060306-POG/1POG-87SJ/20250612T080000>

przestrzen nazw PL.ZIPPZP.10797/060306-POG

lokalny id 1POG-87SJ

wersja id 20250612T080000

początek wersji obiektu 2025-06-12T08:00

nazwa strefa wielofunkcyjna z zabudową mieszkaniową jednorodzinną

oznaczenie 87SJ

symbol SJ

obowiązuje od 2025-06-09

obowiązuje do obecnie

status w opracowaniu
<https://inspire.ec.europa.eu/codelist/ProcessStepGeneralValue/elaboration>

charakter ustalenia ogólnie wiążące
<https://inspire.ec.europa.eu/codelist/RegulationNatureValue/generallyBinding>

profil podstawowy teren zabudowy mieszkaniowej jednorodzinnej
teren usług
teren komunikacji
teren zieleni urządzonej
teren ogrodów działkowych
teren infrastruktury technicznej

profil dodatkowy teren zabudowy letniskowej lub rekreacji indywidualnej
teren zieleni naturalnej
teren lasu
teren wód

maksymalna nadziemna intensywnosc zabudowy 0.6

maksymalny udzial powierzchni

zabudowy	40%
maksymalna wysokość zabudowy	10.0 m
minimalny udział powierzchni biologicznie czynnej	30%

geometria



plan	https://www.gov.pl/zagospodarowanieprzestrzenne/app/AktPlanowaniaPrzestrzennego/PL.ZIPPZP.10797/060306-POG/1POG
-------------	---

strefa planistyczna	PL.ZIPPZP.10797_060306-POG_1POG-88SZ_20250612T080000
----------------------------	--

identyfikator	https://www.gov.pl/zagospodarowanieprzestrzenne/app/StrefaPlanistyczna/PL.ZIPPZP.10797/060306-POG/1POG-88SZ/20250612T080000
----------------------	---

przestrzeń nazw	PL.ZIPPZP.10797/060306-POG
------------------------	----------------------------

lokalny id	1POG-88SZ
-------------------	-----------

wersja id	20250612T080000
------------------	-----------------

początek wersji obiektu	2025-06-12T08:00
--------------------------------	------------------

nazwa	strefa wielofunkcyjna z zabudową zagrodową
--------------	--

oznaczenie	88SZ
-------------------	------

symbol	SZ
---------------	----

obowiązuje od	2025-06-12
----------------------	------------

obowiązuje do	obecnie
----------------------	---------

status	w opracowaniu https://inspire.ec.europa.eu/codelist/ProcessStepGeneralValue/elaboration
---------------	--

charakter ustalenia	ogólnie wiążące https://inspire.ec.europa.eu/codelist/RegulationNatureValue/generallyBinding
----------------------------	--

profil podstawowy	teren zabudowy zagrodowej teren produkcji w gospodarstwach rolnych teren akwakultury i obsługi rybactwa teren komunikacji teren zieleni urządzonej teren ogrodów działkowych teren infrastruktury technicznej
--------------------------	---

profil dodatkowy	teren usług teren zieleni naturalnej teren lasu teren wód
-------------------------	--

maksymalna nadziemna	
-----------------------------	--

intensywnosc zabudowy	0.6
maksymalny udzial powierzchni zabudowy	50%
maksymalna wysokosc zabudowy	15.0 m
minimalny udzial powierzchni biologicznie czynnej	35%

geometria



plan

<https://www.gov.pl/zagospodarowanieprzestrzenne/app/AktPlanowaniaPrzestrzennego/PL.ZIPPZP.10797/060306-POG/1POG>

strefa planistyczna PL.ZIPPZP.10797_060306-POG_1POG-88SJ_20250612T080000

identyfier <https://www.gov.pl/zagospodarowanieprzestrzenne/app/StrefaPlanistyczna/PL.ZIPPZP.10797/060306-POG/1POG-88SJ/20250612T080000>

przestrzen nazw PL.ZIPPZP.10797/060306-POG

lokalny id 1POG-88SJ

wersja id 20250612T080000

poczatek wersji obiektu 2025-06-12T08:00

nazwa strefa wielofunkcyjna z zabudową mieszkaniową jednorodzinną

oznaczenie 88SJ

symbol SJ

obowiazuje od 2025-06-09

obowiazuje do obecnie

status w opracowaniu
<https://inspire.ec.europa.eu/codelist/ProcessStepGeneralValue/elaboration>

charakter ustalenia ogólnie wiążące
<https://inspire.ec.europa.eu/codelist/RegulationNatureValue/generallyBinding>

profil podstawowy teren zabudowy mieszkaniowej jednorodzinnej
teren usług
teren komunikacji
teren zieleni urządzonej
teren ogrodów działkowych
teren infrastruktury technicznej

profil dodatkowy teren zabudowy letniskowej lub rekreacji indywidualnej
teren zieleni naturalnej
teren lasu
teren wód

maksymalna nadziemna intensywnosc zabudowy	0.6
maksymalny udzial powierzchni zabudowy	40%
maksymalna wysokosc zabudowy	10.0 m
minimalny udzial powierzchni biologicznie czynnej	30%

geometria



plan <https://www.gov.pl/zagospodarowanieprzestrzenne/app/AktPlanowaniaPrzestrzennego/PL.ZIPPZP.10797/060306-POG/1POG>

strefa planistyczna PL.ZIPPZP.10797_060306-POG_1POG-89SZ_20250612T080000

identyfier <https://www.gov.pl/zagospodarowanieprzestrzenne/app/StrefaPlanistyczna/PL.ZIPPZP.10797/060306-POG/1POG-89SZ/20250612T080000>

przestrzen nazw PL.ZIPPZP.10797/060306-POG

lokalny id 1POG-89SZ

wersja id 20250612T080000

poczatek wersji obiektu 2025-06-12T08:00

nazwa strefa wielofunkcyjna z zabudową zagrodową

oznaczenie 89SZ

symbol SZ

obowiazuje od 2025-06-12

obowiazuje do obecnie

status w opracowaniu
<https://inspire.ec.europa.eu/codelist/ProcessStepGeneralValue/elaboration>

charakter ustalenia ogólnie wiążące
<https://inspire.ec.europa.eu/codelist/RegulationNatureValue/generallyBinding>

profil podstawowy teren zabudowy zagrodowej
teren produkcji w gospodarstwach rolnych
teren akwakultury i obsługi rybactwa
teren komunikacji
teren zieleni urządzonej
teren ogrodów działkowych
teren infrastruktury technicznej

profil dodatkowy teren usług

	teren zieleni naturalnej teren lasu teren wód
maksymalna nadziemna intensywnosc zabudowy	0.5
maksymalny udzial powierzchni zabudowy	40%
maksymalna wysokosc zabudowy	15.0 m
minimalny udzial powierzchni biologicznie czynnej	40%
geometria	
plan	https://www.gov.pl/zagospodarowanieprzestrzenne/app/AktPlanowaniaPrzestrzennego/PL.ZIPPZP.10797/060306-POG/1POG
strefa planistyczna	PL.ZIPPZP.10797_060306-POG_1POG-89SJ_20250612T080000
identfier	https://www.gov.pl/zagospodarowanieprzestrzenne/app/StrefaPlanistyczna/PL.ZIPPZP.10797/060306-POG/1POG-89SJ/20250612T080000
przestrzen nazw	PL.ZIPPZP.10797/060306-POG
lokalny id	1POG-89SJ
wersja id	20250612T080000
poczatek wersji obiektu	2025-06-12T08:00
nazwa	strefa wielofunkcyjna z zabudową mieszkaniową jednorodzinną
oznaczenie	89SJ
symbol	SJ
obowiazuje od	2025-06-10
obowiazuje do	obecnie
status	w opracowaniu https://inspire.ec.europa.eu/codelist/ProcessStepGeneralValue/elaboration
charakter ustalenia	ogólnie wiążące https://inspire.ec.europa.eu/codelist/RegulationNatureValue/generallyBinding
profil podstawowy	teren zabudowy mieszkaniowej jednorodzinnej teren usług teren komunikacji teren zieleni urządzonej teren ogrodów działkowych teren infrastruktury technicznej

profil dodatkowy	teren zabudowy letniskowej lub rekreacji indywidualnej teren zieleni naturalnej teren lasu teren wód
-------------------------	---

maksymalna nadziemna intensywnosc zabudowy	0.6
---	-----

maksymalny udzial powierzchni zabudowy	40%
---	-----

maksymalna wysokosc zabudowy	10.0 m
-------------------------------------	--------

minimalny udzial powierzchni biologicznie czynnej	30%
--	-----

geometria	
------------------	--



plan	https://www.gov.pl/zagospodarowanieprzestrzenne/app/AktPlanowaniaPrzestrzennego/PL.ZIPPZP.10797/060306-POG/1POG
-------------	---

strefa planistyczna	PL.ZIPPZP.10797_060306-POG_1POG-90SZ_20250612T080000
----------------------------	--

identfier	https://www.gov.pl/zagospodarowanieprzestrzenne/app/StrefaPlanistyczna/PL.ZIPPZP.10797/060306-POG/1POG-90SZ/20250612T080000
------------------	---

przestrzen nazw	PL.ZIPPZP.10797/060306-POG
------------------------	----------------------------

lokalny id	1POG-90SZ
-------------------	-----------

wersja id	20250612T080000
------------------	-----------------

poczatek wersji obiektu	2025-06-12T08:00
--------------------------------	------------------

nazwa	strefa wielofunkcyjna z zabudową zagrodową
--------------	--

oznaczenie	90SZ
-------------------	------

symbol	SZ
---------------	----

obowiazuje od	2025-06-12
----------------------	------------

obowiazuje do	obecnie
----------------------	---------

status	w opracowaniu https://inspire.ec.europa.eu/codelist/ProcessStepGeneralValue/elaboration
---------------	--

charakter ustalenia	ogólnie wiążące https://inspire.ec.europa.eu/codelist/RegulationNatureValue/generallyBinding
----------------------------	--

profil podstawowy	teren zabudowy zagrodowej teren produkcji w gospodarstwach rolnych teren akwakultury i obsługi rybactwa teren komunikacji
--------------------------	--

	teren zieleni urządzonej teren ogrodów działkowych teren infrastruktury technicznej
profil dodatkowy	teren usług teren zieleni naturalnej teren lasu teren wód
maksymalna nadziemna intensywnosc zabudowy	0.5
maksymalny udzial powierzchni zabudowy	40%
maksymalna wysokosc zabudowy	15.0 m
minimalny udzial powierzchni biologicznie czynnej	40%
geometria	
plan	https://www.gov.pl/zagospodarowanieprzestrzenne/app/AktPlanowaniaPrzestrzennego/PL.ZIPPZP.10797/060306-POG/1POG
strefa planistyczna	PL.ZIPPZP.10797_060306-POG_1POG-90SJ_20250612T080000
identfier	https://www.gov.pl/zagospodarowanieprzestrzenne/app/StrefaPlanistyczna/PL.ZIPPZP.10797/060306-POG/1POG-90SJ/20250612T080000
przestrzen nazw	PL.ZIPPZP.10797/060306-POG
lokalny id	1POG-90SJ
wersja id	20250612T080000
poczatek wersji obiektu	2025-06-12T08:00
nazwa	strefa wielofunkcyjna z zabudową mieszkaniową jednorodzinną
oznaczenie	90SJ
symbol	SJ
obowiazuje od	2025-06-10
obowiazuje do	obecnie
status	w opracowaniu https://inspire.ec.europa.eu/codelist/ProcessStepGeneralValue/elaboration
charakter ustalenia	ogólnie wiążące https://inspire.ec.europa.eu/codelist/RegulationNatureValue/generallyBinding
profil podstawowy	teren zabudowy mieszkaniowej jednorodzinnej

	<p>teren usług teren komunikacji teren zieleni urządzonej teren ogrodów działkowych teren infrastruktury technicznej</p>
profil dodatkowy	<p>teren zabudowy letniskowej lub rekreacji indywidualnej teren zieleni naturalnej teren lasu teren wód</p>
maksymalna nadziemna intensywnosc zabudowy	0.6
maksymalny udzial powierzchni zabudowy	40%
maksymalna wysokosc zabudowy	10.0 m
minimalny udzial powierzchni biologicznie czynnej	30%
geometria	
plan	https://www.gov.pl/zagospodarowanieprzestrzenne/app/AktPlanowaniaPrzestrzennego/PL.ZIPPZP.10797/060306-POG/1POG
strefa planistyczna	PL.ZIPPZP.10797_060306-POG_1POG-91SZ_20250612T080000
identfier	https://www.gov.pl/zagospodarowanieprzestrzenne/app/StrefaPlanistyczna/PL.ZIPPZP.10797/060306-POG/1POG-91SZ/20250612T080000
przestrzen nazw	PL.ZIPPZP.10797/060306-POG
lokalny id	1POG-91SZ
wersja id	20250612T080000
poczatek wersji obiektu	2025-06-12T08:00
nazwa	strefa wielofunkcyjna z zabudową zagrodową
oznaczenie	91SZ
symbol	SZ
obowiazuje od	2025-06-12
obowiazuje do	obecnie
status	w opracowaniu https://inspire.ec.europa.eu/codelist/ProcessStepGeneralValue/elaboration
charakter ustalenia	ogólnie wiążące https://inspire.ec.europa.eu/codelist/RegulationNatureValue/generallyBinding

profil podstawowy	teren zabudowy zagrodowej teren produkcji w gospodarstwach rolnych teren akwakultury i obsługi rybactwa teren komunikacji teren zieleni urządzonej teren ogrodów działkowych teren infrastruktury technicznej
--------------------------	---

profil dodatkowy	teren usług teren zieleni naturalnej teren lasu teren wód
-------------------------	--

maksymalna nadziemna intensywnosc zabudowy	0.5
---	-----

maksymalny udzial powierzchni zabudowy	40%
---	-----

maksymalna wysokosc zabudowy	15.0 m
-------------------------------------	--------

minimalny udzial powierzchni biologicznie czynnej	40%
--	-----

geometria	
------------------	--



plan	https://www.gov.pl/zagospodarowanieprzestrzenne/app/AktPlanowaniaPrzestrzennego/PL.ZIPPZP.10797/060306-POG/1POG
-------------	---

strefa planistyczna	PL.ZIPPZP.10797_060306-POG_1POG-91SJ_20250612T080000
----------------------------	--

identfier	https://www.gov.pl/zagospodarowanieprzestrzenne/app/StrefaPlanistyczna/PL.ZIPPZP.10797/060306-POG/1POG-91SJ/20250612T080000
------------------	---

przestrzen nazw	PL.ZIPPZP.10797/060306-POG
------------------------	----------------------------

lokalny id	1POG-91SJ
-------------------	-----------

wersja id	20250612T080000
------------------	-----------------

poczatek wersji obiektu	2025-06-12T08:00
--------------------------------	------------------

nazwa	strefa wielofunkcyjna z zabudową mieszkaniową jednorodzinną
--------------	---


oznaczenie	91SJ
-------------------	------

symbol	SJ
---------------	----

obowiazuje od	2025-06-10
----------------------	------------

obowiazuje do	obecnie
----------------------	---------

status	w opracowaniu https://inspire.ec.europa.eu/codelist/ProcessStepGeneralValue/elaboration
---------------	--

charakter ustalenia	ogólnie wiążące https://inspire.ec.europa.eu/codelist/RegulationNatureValue/generallyBinding
profil podstawowy	teren zabudowy mieszkaniowej jednorodzinnej teren usług teren komunikacji teren zieleni urządzonej teren ogrodów działkowych teren infrastruktury technicznej
profil dodatkowy	teren zabudowy letniskowej lub rekreacji indywidualnej teren zieleni naturalnej teren lasu teren wód
maksymalna nadziemna intensywnosc zabudowy	0.6
maksymalny udzial powierzchni zabudowy	40%
maksymalna wysokosc zabudowy	10.0 m
minimalny udzial powierzchni biologicznie czynnej	30%
geometria	
plan	https://www.gov.pl/zagospodarowanieprzestrzenne/app/AktPlanowaniaPrzestrzennego/PL.ZIPPZP.10797/060306-POG/1POG
strefa planistyczna	PL.ZIPPZP.10797_060306-POG_1POG-92SZ_20250612T080000
identfier	https://www.gov.pl/zagospodarowanieprzestrzenne/app/StrefaPlanistyczna/PL.ZIPPZP.10797/060306-POG/1POG-92SZ/20250612T080000
przestrzen nazw	PL.ZIPPZP.10797/060306-POG
lokalny id	1POG-92SZ
wersja id	20250612T080000
początek wersji obiektu	2025-06-12T08:00
nazwa	strefa wielofunkcyjna z zabudową zagrodową
oznaczenie	92SZ
symbol	SZ
obowiązuje od	2025-06-12
obowiązuje do	obecnie
status	w opracowaniu https://inspire.ec.europa.eu/codelist/ProcessStepGeneralValue

[/elaboration](#)

charakter ustalenia

ogólnie wiążące
<https://inspire.ec.europa.eu/codelist/RegulationNatureValue/generallyBinding>

profil podstawowy

teren zabudowy zagrodowej
teren produkcji w gospodarstwach rolnych
teren akwakultury i obsługi rybactwa
teren komunikacji
teren zieleni urządzonej
teren ogrodów działkowych
teren infrastruktury technicznej

profil dodatkowy

teren usług
teren zieleni naturalnej
teren lasu
teren wód

maksymalna nadziemna intensywnosc zabudowy

0.8

maksymalny udzial powierzchni zabudowy

60%

maksymalna wysokosc zabudowy

15.0 m

minimalny udzial powierzchni biologicznie czynnej

30%

geometria



plan

<https://www.gov.pl/zagospodarowanieprzestrzenne/app/AktPlanowaniaPrzestrzennego/PL.ZIPPZP.10797/060306-POG/1POG>

strefa planistyczna

PL.ZIPPZP.10797_060306-POG_1POG-92SJ_20250612T080000

identfier

<https://www.gov.pl/zagospodarowanieprzestrzenne/app/StrefaPlanistyczna/PL.ZIPPZP.10797/060306-POG/1POG-92SJ/20250612T080000>

przestrzen nazw

PL.ZIPPZP.10797/060306-POG

lokalny id

1POG-92SJ

wersja id

20250612T080000

początek wersji obiektu

2025-06-12T08:00

nazwa

strefa wielofunkcyjna z zabudową mieszkaniową jednorodzinną

oznaczenie

92SJ

symbol


SJ

obowiązuje od

2025-06-10


obowiązuje do


obecnie


status	w opracowaniu https://inspire.ec.europa.eu/codelist/ProcessStepGeneralValue/elaboration
charakter ustalenia	ogólnie wiążące https://inspire.ec.europa.eu/codelist/RegulationNatureValue/generallyBinding
profil podstawowy	teren zabudowy mieszkaniowej jednorodzinnej teren usług teren komunikacji teren zieleni urządzonej teren ogrodów działkowych teren infrastruktury technicznej
profil dodatkowy	teren zabudowy letniskowej lub rekreacji indywidualnej teren zieleni naturalnej teren lasu teren wód
maksymalna nadziemna intensywnosc zabudowy	0.6
maksymalny udzial powierzchni zabudowy	40%
maksymalna wysokosc zabudowy	10.0 m
minimalny udzial powierzchni biologicznie czynnej	30%
geometria	
plan	https://www.gov.pl/zagospodarowanieprzestrzenne/app/AktPlanowaniaPrzestrzennego/PL.ZIPPZP.10797/060306-POG/1POG
strefa planistyczna	PL.ZIPPZP.10797_060306-POG_1POG-93SZ_20250612T080000
identfier	https://www.gov.pl/zagospodarowanieprzestrzenne/app/StrefaPlanistyczna/PL.ZIPPZP.10797/060306-POG/1POG-93SZ/20250612T080000
przestrzen nazw	PL.ZIPPZP.10797/060306-POG
lokalny id	1POG-93SZ
wersja id	20250612T080000
poczatek wersji obiektu	2025-06-12T08:00
nazwa	strefa wielofunkcyjna z zabudową zagrodową
oznaczenie	93SZ
symbol	SZ
obowiazuje od	2025-06-12

obowiązuje do	obecnie
status	w opracowaniu https://inspire.ec.europa.eu/codelist/ProcessStepGeneralValue/elaboration
charakter ustalenia	ogólnie wiążące https://inspire.ec.europa.eu/codelist/RegulationNatureValue/generallyBinding
profil podstawowy	teren zabudowy zagrodowej teren produkcji w gospodarstwach rolnych teren akwakultury i obsługi rybactwa teren komunikacji teren zieleni urządzonej teren ogrodów działkowych teren infrastruktury technicznej
profil dodatkowy	teren usług teren zieleni naturalnej teren lasu teren wód
maksymalna nadziemna intensywnosc zabudowy	0.6
maksymalny udzial powierzchni zabudowy	50%
maksymalna wysokosc zabudowy	15.0 m
minimalny udzial powierzchni biologicznie czynnej	35%
geometria	
plan	https://www.gov.pl/zagospodarowanieprzestrzenne/app/AktPlanowaniaPrzestrzennego/PL.ZIPPZP.10797/060306-POG/1POG
strefa planistyczna	PL.ZIPPZP.10797_060306-POG_1POG-93SJ_20250612T080000
identyfier	https://www.gov.pl/zagospodarowanieprzestrzenne/app/StrefaPlanistyczna/PL.ZIPPZP.10797/060306-POG/1POG-93SJ/20250612T080000
przestrzen nazw	PL.ZIPPZP.10797/060306-POG
lokalny id	1POG-93SJ
wersja id	20250612T080000
początek wersji obiektu	2025-06-12T08:00
nazwa	strefa wielofunkcyjna z zabudową mieszkaniową jednorodzinną
oznaczenie	93SJ


symbol	SJ
obowiązuje od	2025-06-09
obowiązuje do	obecnie
status	w opracowaniu https://inspire.ec.europa.eu/codelist/ProcessStepGeneralValue/elaboration
charakter ustalenia	ogólnie wiążące https://inspire.ec.europa.eu/codelist/RegulationNatureValue/generallyBinding
profil podstawowy	teren zabudowy mieszkaniowej jednorodzinnej teren usług teren komunikacji teren zieleni urządzonej teren ogrodów działkowych teren infrastruktury technicznej
profil dodatkowy	teren zabudowy letniskowej lub rekreacji indywidualnej teren zieleni naturalnej teren lasu teren wód
maksymalna nadziemna intensywnosc zabudowy	0.6
maksymalny udzial powierzchni zabudowy	40%
maksymalna wysokosc zabudowy	10.0 m
minimalny udzial powierzchni biologicznie czynnej	30%
geometria	
plan	https://www.gov.pl/zagospodarowanieprzestrzenne/app/AktPlanowaniaPrzestrzennego/PL.ZIPPZP.10797/060306-POG/1POG
strefa planistyczna	PL.ZIPPZP.10797_060306-POG_1POG-94SZ_20250612T080000
identfier	https://www.gov.pl/zagospodarowanieprzestrzenne/app/StrefaPlanistyczna/PL.ZIPPZP.10797/060306-POG/1POG-94SZ/20250612T080000
przestrzen nazw	PL.ZIPPZP.10797/060306-POG
lokalny id	1POG-94SZ
wersja id	20250612T080000
początek wersji obiektu	2025-06-12T08:00
nazwa	strefa wielofunkcyjna z zabudową zagrodową

oznaczenie	94SZ
symbol	SZ
obowiązuje od	2025-06-12
obowiązuje do	obecnie
status	w opracowaniu https://inspire.ec.europa.eu/codelist/ProcessStepGeneralValue/elaboration
charakter ustalenia	ogólnie wiążące https://inspire.ec.europa.eu/codelist/RegulationNatureValue/generallyBinding
profil podstawowy	teren zabudowy zagrodowej teren produkcji w gospodarstwach rolnych teren akwakultury i obsługi rybactwa teren komunikacji teren zieleni urządzonej teren ogrodów działkowych teren infrastruktury technicznej
profil dodatkowy	teren usług teren zieleni naturalnej teren lasu teren wód
maksymalna nadziemna intensywność zabudowy	0.5
maksymalny udział powierzchni zabudowy	40%
maksymalna wysokość zabudowy	15.0 m
minimalny udział powierzchni biologicznie czynnej	40%
geometria	
plan	https://www.gov.pl/zagospodarowanieprzestrzenne/app/AktPlanowaniaPrzestrzennego/PL.ZIPPZP.10797/060306-POG/1POG
strefa planistyczna	PL.ZIPPZP.10797_060306-POG_1POG-94SJ_20250612T080000
identyfikator	https://www.gov.pl/zagospodarowanieprzestrzenne/app/StrefaPlanistyczna/PL.ZIPPZP.10797/060306-POG/1POG-94SJ/20250612T080000
przebieg nazw	PL.ZIPPZP.10797/060306-POG
lokalny id	1POG-94SJ
wersja id	20250612T080000

początek wersji obiektu	2025-06-12T08:00
nazwa	strefa wielofunkcyjna z zabudową mieszkaniową jednorodzinną
oznaczenie	94SJ
symbol	SJ
obowiązuje od	2025-06-09
obowiązuje do	obecnie
status	w opracowaniu https://inspire.ec.europa.eu/codelist/ProcessStepGeneralValue/elaboration
charakter ustalenia	ogólnie wiążące https://inspire.ec.europa.eu/codelist/RegulationNatureValue/generallyBinding
profil podstawowy	teren zabudowy mieszkaniowej jednorodzinnej teren usług teren komunikacji teren zieleni urządzonej teren ogrodów działkowych teren infrastruktury technicznej
profil dodatkowy	teren zabudowy letniskowej lub rekreacji indywidualnej teren zieleni naturalnej teren lasu teren wód
maksymalna nadziemna intensywność zabudowy	0.6
maksymalny udział powierzchni zabudowy	40%
maksymalna wysokość zabudowy	10.0 m
minimalny udział powierzchni biologicznie czynnej	30%
geometria	
plan	https://www.gov.pl/zagospodarowanieprzestrzenne/app/AktPlanowaniaPrzestrzennego/PL.ZIPPZP.10797/060306-POG/1POG
strefa planistyczna	PL.ZIPPZP.10797_060306-POG_1POG-95SZ_20250612T080000
identyfier	https://www.gov.pl/zagospodarowanieprzestrzenne/app/StrefaPlanistyczna/PL.ZIPPZP.10797/060306-POG/1POG-95SZ/20250612T080000
przestrzeń nazw	PL.ZIPPZP.10797/060306-POG
lokalny id	1POG-95SZ

wersja id	20250612T080000
początek wersji obiektu	2025-06-12T08:00
nazwa	strefa wielofunkcyjna z zabudową zagrodową
oznaczenie	95SZ
symbol	SZ
obowiązuje od	2025-06-12
obowiązuje do	obecnie
status	w opracowaniu https://inspire.ec.europa.eu/codelist/ProcessStepGeneralValue/elaboration
charakter ustalenia	ogólnie wiążące https://inspire.ec.europa.eu/codelist/RegulationNatureValue/generallyBinding
profil podstawowy	teren zabudowy zagrodowej teren produkcji w gospodarstwach rolnych teren akwakultury i obsługi rybactwa teren komunikacji teren zieleni urządzonej teren ogrodów działkowych teren infrastruktury technicznej
profil dodatkowy	teren usług teren zieleni naturalnej teren lasu teren wód
maksymalna nadziemna intensywność zabudowy	0.6
maksymalny udział powierzchni zabudowy	50%
maksymalna wysokość zabudowy	15.0 m
minimalny udział powierzchni biologicznie czynnej	35%
geometria	
plan	https://www.gov.pl/zagospodarowanieprzestrzenne/app/AktPlanowaniaPrzestrzennego/PL.ZIPPZP.10797/060306-POG/1POG
strefa planistyczna	PL.ZIPPZP.10797_060306-POG_1POG-95SJ_20250612T080000
identyfikator	https://www.gov.pl/zagospodarowanieprzestrzenne/app/StrefaPlanistyczna/PL.ZIPPZP.10797/060306-POG/1POG-95SJ/20250612T080000

przestrzen nazw	PL.ZIPPZP.10797/060306-POG
lokalny id	1POG-95SJ
wersja id	20250612T080000
początek wersji obiektu	2025-06-12T08:00
nazwa	strefa wielofunkcyjna z zabudową mieszkaniową jednorodzinną
oznaczenie	95SJ
symbol	SJ
obowiązuje od	2025-06-09
obowiązuje do	obecnie
status	w opracowaniu https://inspire.ec.europa.eu/codelist/ProcessStepGeneralValue/elaboration
charakter ustalenia	ogólnie wiążące https://inspire.ec.europa.eu/codelist/RegulationNatureValue/generallyBinding
profil podstawowy	teren zabudowy mieszkaniowej jednorodzinnej teren usług teren komunikacji teren zieleni urządzonej teren ogrodów działkowych teren infrastruktury technicznej
profil dodatkowy	teren zabudowy letniskowej lub rekreacji indywidualnej teren zieleni naturalnej teren lasu teren wód
maksymalna nadziemna intensywność zabudowy	0.6
maksymalny udział powierzchni zabudowy	40%
maksymalna wysokość zabudowy	10.0 m
minimalny udział powierzchni biologicznie czynnej	30%
geometria	
plan	https://www.gov.pl/zagospodarowanieprzestrzenne/app/AktPlanowaniaPrzestrzennego/PL.ZIPPZP.10797/060306-POG/1POG
strefa planistyczna	PL.ZIPPZP.10797_060306-POG_1POG-96SJ_20250612T080000
identyfier	https://www.gov.pl/zagospodarowanieprzestrzenne/app/StrefaPlanistyczna/PL.ZIPPZP.10797/060306-POG/1POG-96SJ

	/20250612T080000
przestrzen nazw	PL.ZIPPZP.10797/060306-POG
lokalny id	1POG-96SJ
wersja id	20250612T080000
początek wersji obiektu	2025-06-12T08:00
nazwa	strefa wielofunkcyjna z zabudową mieszkaniową jednorodzinną
oznaczenie	96SJ
symbol	SJ
obowiązuje od	2025-06-10
obowiązuje do	obecnie
status	w opracowaniu https://inspire.ec.europa.eu/codelist/ProcessStepGeneralValue/elaboration
charakter ustalenia	ogólnie wiążące https://inspire.ec.europa.eu/codelist/RegulationNatureValue/generallyBinding
profil podstawowy	teren zabudowy mieszkaniowej jednorodzinnej teren usług teren komunikacji teren zieleni urządzonej teren ogrodów działkowych teren infrastruktury technicznej
profil dodatkowy	teren zabudowy letniskowej lub rekreacji indywidualnej teren zieleni naturalnej teren lasu teren wód
maksymalna nadziemna intensywność zabudowy	0.6
maksymalny udział powierzchni zabudowy	40%
maksymalna wysokość zabudowy	10.0 m
minimalny udział powierzchni biologicznie czynnej	30%
geometria	
plan	https://www.gov.pl/zagospodarowanieprzestrzenne/app/AktPlanowaniaPrzestrzennego/PL.ZIPPZP.10797/060306-POG/1POG
strefa planistyczna	PL.ZIPPZP.10797_060306-POG_1POG-96SZ_20250612T080000

identyfier <https://www.gov.pl/zagospodarowanieprzestrzenne/app/StrefaPlanistyczna/PL.ZIPPZP.10797/060306-POG/1POG-96SZ/20250612T080000>

przestrzen nazw PL.ZIPPZP.10797/060306-POG

lokalny id 1POG-96SZ

wersja id 20250612T080000

początek wersji obiektu 2025-06-12T08:00

nazwa strefa wielofunkcyjna z zabudową zagrodową

oznaczenie 96SZ

symbol SZ

obowiązuje od 2025-06-12

obowiązuje do obecnie

status w opracowaniu
<https://inspire.ec.europa.eu/codelist/ProcessStepGeneralValue/elaboration>

charakter ustalenia ogólnie wiążące
<https://inspire.ec.europa.eu/codelist/RegulationNatureValue/generallyBinding>

profil podstawowy teren zabudowy zagrodowej
teren produkcji w gospodarstwach rolnych
teren akwakultury i obsługi rybactwa
teren komunikacji
teren zieleni urządzonej
teren ogrodów działkowych
teren infrastruktury technicznej

profil dodatkowy teren usług
teren zieleni naturalnej
teren lasu
teren wód

maksymalna nadziemna intensywność zabudowy 0.5

maksymalny udział powierzchni zabudowy 40%

maksymalna wysokość zabudowy 15.0 m

minimalny udział powierzchni biologicznie czynnej 40%

geometria



plan <https://www.gov.pl/zagospodarowanieprzestrzenne/app/AktPlanowaniaPrzestrzennego/PL.ZIPPZP.10797/060306-POG/1POG>

strefa planistyczna	PL.ZIPPZP.10797_060306-POG_1POG-97SZ_20250612T080000
identyfier	https://www.gov.pl/zagospodarowanieprzestrzenne/app/StrefaPlanistyczna/PL.ZIPPZP.10797/060306-POG/1POG-97SZ/20250612T080000
przestrzen nazw	PL.ZIPPZP.10797/060306-POG
lokalny id	1POG-97SZ
wersja id	20250612T080000
poczatek wersji obiektu	2025-06-12T08:00
nazwa	strefa wielofunkcyjna z zabudową zagrodową
oznaczenie	97SZ
symbol	SZ
obowiazuje od	2025-06-12
obowiazuje do	obecnie
status	w opracowaniu https://inspire.ec.europa.eu/codelist/ProcessStepGeneralValue/elaboration
charakter ustalenia	ogólnie wiążące https://inspire.ec.europa.eu/codelist/RegulationNatureValue/generallyBinding
profil podstawowy	teren zabudowy zagrodowej teren produkcji w gospodarstwach rolnych teren akwakultury i obsługi rybactwa teren komunikacji teren zieleni urządzonej teren ogrodów działkowych teren infrastruktury technicznej
profil dodatkowy	teren usług teren zieleni naturalnej teren lasu teren wód
maksymalna nadziemna intensywnosc zabudowy	0.5
maksymalny udzial powierzchni zabudowy	40%
maksymalna wysokosc zabudowy	15.0 m
minimalny udzial powierzchni biologicznie czynnej	40%

geometria



plan	https://www.gov.pl/zagospodarowanieprzestrzenne/app/AktPlanowaniaPrzestrzennego/PL.ZIPPZP.10797/060306-POG/1POG
strefa planistyczna	PL.ZIPPZP.10797_060306-POG_1POG-97SJ_20250612T080000
identyfier	https://www.gov.pl/zagospodarowanieprzestrzenne/app/StrefaPlanistyczna/PL.ZIPPZP.10797/060306-POG/1POG-97SJ/20250612T080000
przestrzen nazw	PL.ZIPPZP.10797/060306-POG
lokalny id	1POG-97SJ
wersja id	20250612T080000
początek wersji obiektu	2025-06-12T08:00
nazwa	strefa wielofunkcyjna z zabudową mieszkaniową jednorodzinną
oznaczenie	97SJ
symbol	SJ
obowiązuje od	2025-06-09
obowiązuje do	obecnie
status	w opracowaniu https://inspire.ec.europa.eu/codelist/ProcessStepGeneralValue/elaboration
charakter ustalenia	ogólnie wiążące https://inspire.ec.europa.eu/codelist/RegulationNatureValue/generallyBinding
profil podstawowy	teren zabudowy mieszkaniowej jednorodzinnej teren usług teren komunikacji teren zieleni urządzonej teren ogrodów działkowych teren infrastruktury technicznej
profil dodatkowy	teren zabudowy letniskowej lub rekreacji indywidualnej teren zieleni naturalnej teren lasu teren wód
maksymalna nadziemna intensywność zabudowy	0.6
maksymalny udział powierzchni zabudowy	35%
maksymalna wysokość zabudowy	10.0 m
minimalny udział powierzchni biologicznie czynnej	35%
geometria	



plan <https://www.gov.pl/zagospodarowanieprzestrzenne/app/AktPlanowaniaPrzestrzennego/PL.ZIPPZP.10797/060306-POG/1POG>

strefa planistyczna PL.ZIPPZP.10797_060306-POG_1POG-98SZ_20250612T080000

identyfier <https://www.gov.pl/zagospodarowanieprzestrzenne/app/StrefaPlanistyczna/PL.ZIPPZP.10797/060306-POG/1POG-98SZ/20250612T080000>

przestrzen nazw PL.ZIPPZP.10797/060306-POG

lokalny id 1POG-98SZ

wersja id 20250612T080000

poczatek wersji obiektu 2025-06-12T08:00

nazwa strefa wielofunkcyjna z zabudową zagrodową

oznaczenie 98SZ

symbol SZ

obowiazuje od 2025-06-12

obowiazuje do obecnie

status w opracowaniu
<https://inspire.ec.europa.eu/codelist/ProcessStepGeneralValue/elaboration>

charakter ustalenia ogólnie wiążące
<https://inspire.ec.europa.eu/codelist/RegulationNatureValue/generallyBinding>

profil podstawowy teren zabudowy zagrodowej
teren produkcji w gospodarstwach rolnych
teren akwakultury i obsługi rybactwa
teren komunikacji
teren zieleni urządzonej
teren ogrodów działkowych
teren infrastruktury technicznej

profil dodatkowy teren usług
teren zieleni naturalnej
teren lasu
teren wód

maksymalna nadziemna intensywnosc zabudowy 0.5

maksymalny udzial powierzchni zabudowy 40%

maksymalna wysokosc zabudowy 15.0 m

minimalny udział powierzchni biologicznie czynnej 40%

geometria



plan <https://www.gov.pl/zagospodarowanieprzestrzenne/app/AktPlanowaniaPrzestrzennego/PL.ZIPPZP.10797/060306-POG/1POG>

strefa planistyczna PL.ZIPPZP.10797_060306-POG_1POG-98SJ_20250612T080000

identyfier <https://www.gov.pl/zagospodarowanieprzestrzenne/app/StrefaPlanistyczna/PL.ZIPPZP.10797/060306-POG/1POG-98SJ/20250612T080000>

przestrzen nazw PL.ZIPPZP.10797/060306-POG

lokalny id 1POG-98SJ

wersja id 20250612T080000

początek wersji obiektu 2025-06-12T08:00

nazwa strefa wielofunkcyjna z zabudową mieszkaniową jednorodzinną

oznaczenie 98SJ

symbol SJ

obowiązuje od 2025-06-09

obowiązuje do obecnie

status w opracowaniu
<https://inspire.ec.europa.eu/codelist/ProcessStepGeneralValue/elaboration>

charakter ustalenia ogólnie wiążące
<https://inspire.ec.europa.eu/codelist/RegulationNatureValue/generallyBinding>

profil podstawowy teren zabudowy mieszkaniowej jednorodzinnej
teren usług
teren komunikacji
teren zieleni urządzonej
teren ogrodów działkowych
teren infrastruktury technicznej

profil dodatkowy teren zabudowy letniskowej lub rekreacji indywidualnej
teren zieleni naturalnej
teren lasu
teren wód

maksymalna nadziemna intensywność zabudowy 0.6

maksymalny udział powierzchni zabudowy 40%

maksymalna wysokosc zabudowy 10.0 m

minimalny udzial powierzchni biologicznie czynnej 30%

geometria



plan <https://www.gov.pl/zagospodarowanieprzestrzenne/app/AktPlanowaniaPrzestrzennego/PL.ZIPPZP.10797/060306-POG/1POG>

strefa planistyczna PL.ZIPPZP.10797_060306-POG_1POG-99SZ_20250612T080000

identfier <https://www.gov.pl/zagospodarowanieprzestrzenne/app/StrefaPlanistyczna/PL.ZIPPZP.10797/060306-POG/1POG-99SZ/20250612T080000>

przestrzen nazw PL.ZIPPZP.10797/060306-POG

lokalny id 1POG-99SZ

wersja id 20250612T080000

początek wersji obiektu 2025-06-12T08:00

nazwa strefa wielofunkcyjna z zabudową zagrodową

oznaczenie 99SZ

symbol SZ

obowiązuje od 2025-06-12

obowiązuje do obecnie

status w opracowaniu
<https://inspire.ec.europa.eu/codelist/ProcessStepGeneralValue/elaboration>

charakter ustalenia ogólnie wiążące
<https://inspire.ec.europa.eu/codelist/RegulationNatureValue/generallyBinding>

profil podstawowy teren zabudowy zagrodowej
teren produkcji w gospodarstwach rolnych
teren akwakultury i obsługi rybactwa
teren komunikacji
teren zieleni urządzonej
teren ogrodów działkowych
teren infrastruktury technicznej

profil dodatkowy teren usług
teren zieleni naturalnej
teren lasu
teren wód

maksymalna nadziemna intensywnosc zabudowy 0.5

maksymalny udział powierzchni zabudowy 40%

maksymalna wysokość zabudowy 15.0 m

minimalny udział powierzchni biologicznie czynnej 40%

geometria



plan <https://www.gov.pl/zagospodarowanieprzestrzenne/app/AktPlanowaniaPrzestrzennego/PL.ZIPPZP.10797/060306-POG/1POG>

strefa planistyczna PL.ZIPPZP.10797_060306-POG_1POG-99SJ_20250612T080000

identyfikator <https://www.gov.pl/zagospodarowanieprzestrzenne/app/StrefaPlanistyczna/PL.ZIPPZP.10797/060306-POG/1POG-99SJ/20250612T080000>

przestrzeń nazw PL.ZIPPZP.10797/060306-POG

lokalny id 1POG-99SJ

wersja id 20250612T080000

początek wersji obiektu 2025-06-12T08:00

nazwa strefa wielofunkcyjna z zabudową mieszkaniową jednorodzinną

oznaczenie 99SJ

symbol SJ

obowiązuje od 2025-06-09

obowiązuje do obecnie

status w opracowaniu
<https://inspire.ec.europa.eu/codelist/ProcessStepGeneralValue/elaboration>

charakter ustalenia ogólnie wiążące
<https://inspire.ec.europa.eu/codelist/RegulationNatureValue/generallyBinding>

profil podstawowy teren zabudowy mieszkaniowej jednorodzinnej
teren usług
teren komunikacji
teren zieleni urządzonej
teren ogrodów działkowych
teren infrastruktury technicznej

profil dodatkowy teren zabudowy letniskowej lub rekreacji indywidualnej
teren zieleni naturalnej
teren lasu
teren wód

maksymalna nadziemna

intensywnosc zabudowy	0.6
maksymalny udzial powierzchni zabudowy	40%
maksymalna wysokosc zabudowy	10.0 m
minimalny udzial powierzchni biologicznie czynnej	30%

geometria



plan

<https://www.gov.pl/zagospodarowanieprzestrzenne/app/AktPlanowaniaPrzestrzennego/PL.ZIPPZP.10797/060306-POG/1POG>

strefa planistyczna

PL.ZIPPZP.10797_060306-POG_1POG-100SZ_20250612T080000

identyfier

<https://www.gov.pl/zagospodarowanieprzestrzenne/app/StrefaPlanistyczna/PL.ZIPPZP.10797/060306-POG/1POG-100SZ/20250612T080000>

przestrzen nazw

PL.ZIPPZP.10797/060306-POG

lokalny id

1POG-100SZ

wersja id

20250612T080000

poczatek wersji obiektu

2025-06-12T08:00

nazwa

strefa wielofunkcyjna z zabudową zagrodową

oznaczenie

100SZ

symbol

SZ

obowiazuje od

2025-06-12

obowiazuje do

obecnie

status

w opracowaniu
<https://inspire.ec.europa.eu/codelist/ProcessStepGeneralValue/elaboration>

charakter ustalenia


ogólnie wiążące
<https://inspire.ec.europa.eu/codelist/RegulationNatureValue/generallyBinding>

profil podstawowy

teren zabudowy zagrodowej
 teren produkcji w gospodarstwach rolnych
 teren akwakultury i obsługi rybactwa
 teren komunikacji
 teren zieleni urządzonej
 teren ogrodów działkowych
 teren infrastruktury technicznej

profil dodatkowy

teren usług
 teren zieleni naturalnej

	teren lasu teren wód
maksymalna nadziemna intensywnosc zabudowy	0.5
maksymalny udzial powierzchni zabudowy	40%
maksymalna wysokosc zabudowy	15.0 m
minimalny udzial powierzchni biologicznie czynnej	40%
geometria	
plan	https://www.gov.pl/zagospodarowanieprzestrzenne/app/AktPlanowaniaPrzestrzennego/PL.ZIPPZP.10797/060306-POG/1POG
strefa planistyczna	PL.ZIPPZP.10797_060306-POG_1POG-100SJ_20250924T085233
identfier	https://www.gov.pl/zagospodarowanieprzestrzenne/app/StrefaPlanistyczna/PL.ZIPPZP.10797/060306-POG/1POG-100SJ/20250924T085233
przestrzen nazw	PL.ZIPPZP.10797/060306-POG
lokalny id	1POG-100SJ
wersja id	20250924T085233
poczatek wersji obiektu	2025-09-24T08:52:33
nazwa	strefa wielofunkcyjna z zabudową mieszkaniową jednorodzinną
oznaczenie	100SJ
symbol	SJ
obowiazuje od	2025-06-09
obowiazuje do	obecnie
status	w opracowaniu https://inspire.ec.europa.eu/codelist/ProcessStepGeneralValue/elaboration
charakter ustalenia	ogólnie wiążące https://inspire.ec.europa.eu/codelist/RegulationNatureValue/generallyBinding
profil podstawowy	teren zabudowy mieszkaniowej jednorodzinnej teren usług teren komunikacji teren zieleni urządzonej teren ogrodów działkowych teren infrastruktury technicznej

profil dodatkowy	teren zabudowy letniskowej lub rekreacji indywidualnej teren zieleni naturalnej teren lasu teren wód
maksymalna nadziemna intensywnosc zabudowy	0.6
maksymalny udzial powierzchni zabudowy	40%
maksymalna wysokosc zabudowy	10.0 m
minimalny udzial powierzchni biologicznie czynnej	30%
geometria	
plan	https://www.gov.pl/zagospodarowanieprzestrzenne/app/AktPlanowaniaPrzestrzennego/PL.ZIPPZP.10797/060306-POG/1POG
strefa planistyczna	PL.ZIPPZP.10797_060306-POG_1POG-101SZ_20250612T080000
identfier	https://www.gov.pl/zagospodarowanieprzestrzenne/app/StrefaPlanistyczna/PL.ZIPPZP.10797/060306-POG/1POG-101SZ/20250612T080000
przestrzen nazw	PL.ZIPPZP.10797/060306-POG
lokalny id	1POG-101SZ
wersja id	20250612T080000
poczatek wersji obiektu	2025-06-12T08:00
nazwa	strefa wielofunkcyjna z zabudową zagrodową
oznaczenie	101SZ
symbol	SZ
obowiazuje od	2025-06-12
obowiazuje do	obecnie
status	w opracowaniu https://inspire.ec.europa.eu/codelist/ProcessStepGeneralValue/elaboration
charakter ustalenia	ogólnie wiążące https://inspire.ec.europa.eu/codelist/RegulationNatureValue/generallyBinding
profil podstawowy	teren zabudowy zagrodowej teren produkcji w gospodarstwach rolnych teren akwakultury i obsługi rybactwa teren komunikacji teren zieleni urządzonej

	teren ogrodów działkowych teren infrastruktury technicznej
profil dodatkowy	teren usług teren zieleni naturalnej teren lasu teren wód
maksymalna nadziemna intensywnosc zabudowy	0.8
maksymalny udzial powierzchni zabudowy	60%
maksymalna wysokosc zabudowy	15.0 m
minimalny udzial powierzchni biologicznie czynnej	30%
geometria	
plan	https://www.gov.pl/zagospodarowanieprzestrzenne/app/AktPlanowaniaPrzestrzennego/PL.ZIPPZP.10797/060306-POG/1POG
strefa planistyczna	PL.ZIPPZP.10797_060306-POG_1POG-102SZ_20250612T080000
identfier	https://www.gov.pl/zagospodarowanieprzestrzenne/app/StrefaPlanistyczna/PL.ZIPPZP.10797/060306-POG/1POG-102SZ/20250612T080000
przestrzen nazw	PL.ZIPPZP.10797/060306-POG
lokalny id	1POG-102SZ
wersja id	20250612T080000
początek wersji obiektu	2025-06-12T08:00
nazwa	strefa wielofunkcyjna z zabudową zagrodową
oznaczenie	102SZ
symbol	SZ
obowiązuje od	2025-06-12
obowiązuje do	obecnie
status	w opracowaniu https://inspire.ec.europa.eu/codelist/ProcessStepGeneralValue/elaboration
charakter ustalenia	ogólnie wiążące https://inspire.ec.europa.eu/codelist/RegulationNatureValue/generallyBinding
profil podstawowy	teren zabudowy zagrodowej teren produkcji w gospodarstwach rolnych

	<p>teren akwakultury i obsługi rybactwa</p> <p>teren komunikacji</p> <p>teren zieleni urządzonej</p> <p>teren ogrodów działkowych</p> <p>teren infrastruktury technicznej</p>
profil dodatkowy	<p>teren usług</p> <p>teren zieleni naturalnej</p> <p>teren lasu</p> <p>teren wód</p>
maksymalna nadziemna intensywnosc zabudowy	0.6
maksymalny udzial powierzchni zabudowy	50%
maksymalna wysokosc zabudowy	15.0 m
minimalny udzial powierzchni biologicznie czynnej	35%
geometria	
plan	https://www.gov.pl/zagospodarowanieprzestrzenne/app/AktPlanowaniaPrzestrzennego/PL.ZIPPZP.10797/060306-POG/1POG
strefa planistyczna	PL.ZIPPZP.10797_060306-POG_1POG-103SZ_20250612T080000
identfier	https://www.gov.pl/zagospodarowanieprzestrzenne/app/StrefaPlanistyczna/PL.ZIPPZP.10797/060306-POG/1POG-103SZ/20250612T080000
przestrzen nazw	PL.ZIPPZP.10797/060306-POG
lokalny id	1POG-103SZ
wersja id	20250612T080000
poczatek wersji obiektu	2025-06-12T08:00
nazwa	strefa wielofunkcyjna z zabudową zagrodową
oznaczenie	103SZ
symbol	SZ
obowiazuje od	2025-06-12
obowiazuje do	obecnie
status	<p>w opracowaniu</p> <p>https://inspire.ec.europa.eu/codelist/ProcessStepGeneralValue/elaboration</p>
charakter ustalenia	<p>ogólnie wiążące</p> <p>https://inspire.ec.europa.eu/codelist/RegulationNatureValue/generallyBinding</p>

profil podstawowy	teren zabudowy zagrodowej teren produkcji w gospodarstwach rolnych teren akwakultury i obsługi rybactwa teren komunikacji teren zieleni urządzonej teren ogrodów działkowych teren infrastruktury technicznej
--------------------------	---

profil dodatkowy	teren usług teren zieleni naturalnej teren lasu teren wód
-------------------------	--

maksymalna nadziemna intensywnosc zabudowy	0.6
---	-----

maksymalny udzial powierzchni zabudowy	50%
---	-----

maksymalna wysokosc zabudowy	15.0 m
-------------------------------------	--------

minimalny udzial powierzchni biologicznie czynnej	35%
--	-----

geometria	
------------------	--



plan	https://www.gov.pl/zagospodarowanieprzestrzenne/app/AktPlanowaniaPrzestrzennego/PL.ZIPPZP.10797/060306-POG/1POG
-------------	---

strefa planistyczna	PL.ZIPPZP.10797_060306-POG_1POG-104SZ_20250612T080000
----------------------------	---

identfier	https://www.gov.pl/zagospodarowanieprzestrzenne/app/StrefaPlanistyczna/PL.ZIPPZP.10797/060306-POG/1POG-104SZ/20250612T080000
------------------	---

przestrzen nazw	PL.ZIPPZP.10797/060306-POG
------------------------	----------------------------

lokalny id	1POG-104SZ
-------------------	------------

wersja id	20250612T080000
------------------	-----------------

poczatek wersji obiektu	2025-06-12T08:00
--------------------------------	------------------

nazwa	strefa wielofunkcyjna z zabudową zagrodową
--------------	--


oznaczenie	104SZ
-------------------	-------

symbol	SZ
---------------	----

obowiazuje od	2025-06-12
----------------------	------------

obowiazuje do	obecnie
----------------------	---------

status	w opracowaniu https://inspire.ec.europa.eu/codelist/ProcessStepGeneralValue/elaboration
---------------	--

charakter ustalenia	ogólnie wiążące https://inspire.ec.europa.eu/codelist/RegulationNatureValue/generallyBinding
profil podstawowy	teren zabudowy zagrodowej teren produkcji w gospodarstwach rolnych teren akwakultury i obsługi rybactwa teren komunikacji teren zieleni urządzonej teren ogrodów działkowych teren infrastruktury technicznej
profil dodatkowy	teren usług teren zieleni naturalnej teren lasu teren wód
maksymalna nadziemna intensywnosc zabudowy	0.6
maksymalny udzial powierzchni zabudowy	50%
maksymalna wysokosc zabudowy	15.0 m
minimalny udzial powierzchni biologicznie czynnej	35%
geometria	
plan	https://www.gov.pl/zagospodarowanieprzestrzenne/app/AktPlanowaniaPrzestrzennego/PL.ZIPPZP.10797/060306-POG/1POG
strefa planistyczna	PL.ZIPPZP.10797_060306-POG_1POG-105SZ_20250924T120138
identfier	https://www.gov.pl/zagospodarowanieprzestrzenne/app/StrefaPlanistyczna/PL.ZIPPZP.10797/060306-POG/1POG-105SZ/20250924T120138
przestrzen nazw	PL.ZIPPZP.10797/060306-POG
lokalny id	1POG-105SZ
wersja id	20250924T120138
poczatek wersji obiektu	2025-09-24T12:01:38
nazwa	strefa wielofunkcyjna z zabudową zagrodową
oznaczenie	105SZ
symbol	SZ
obowiazuje od	2025-06-12
obowiazuje do	obecnie
status	w opracowaniu

<https://inspire.ec.europa.eu/codelist/ProcessStepGeneralValue/elaboration>

charakter ustalenia

ogólnie wiążące
<https://inspire.ec.europa.eu/codelist/RegulationNatureValue/generallyBinding>

profil podstawowy

teren zabudowy zagrodowej
teren produkcji w gospodarstwach rolnych
teren akwakultury i obsługi rybactwa
teren komunikacji
teren zieleni urządzonej
teren ogrodów działkowych
teren infrastruktury technicznej

profil dodatkowy

teren usług
teren zieleni naturalnej
teren lasu
teren wód

maksymalna nadziemna intensywność zabudowy

0.6

maksymalny udział powierzchni zabudowy

50%

maksymalna wysokość zabudowy

15.0 m

minimalny udział powierzchni biologicznie czynnej

35%

geometria



plan

<https://www.gov.pl/zagospodarowanieprzestrzenne/app/AktPlanowaniaPrzestrzennego/PL.ZIPPZP.10797/060306-POG/1POG>

strefa planistyczna

PL.ZIPPZP.10797_060306-POG_1POG-106SZ_20250612T080000

identyfier

<https://www.gov.pl/zagospodarowanieprzestrzenne/app/StrefaPlanistyczna/PL.ZIPPZP.10797/060306-POG/1POG-106SZ/20250612T080000>

przestrzeń nazw

PL.ZIPPZP.10797/060306-POG

lokalny id

1POG-106SZ

wersja id

20250612T080000

początek wersji obiektu

2025-06-12T08:00

nazwa

strefa wielofunkcyjna z zabudową zagrodową

oznaczenie

106SZ

symbol


SZ

obowiązuje od


2025-06-12

obowiązuje do	obecnie
status	w opracowaniu https://inspire.ec.europa.eu/codelist/ProcessStepGeneralValue/elaboration
charakter ustalenia	ogólnie wiążące https://inspire.ec.europa.eu/codelist/RegulationNatureValue/generallyBinding
profil podstawowy	teren zabudowy zagrodowej teren produkcji w gospodarstwach rolnych teren akwakultury i obsługi rybactwa teren komunikacji teren zieleni urządzonej teren ogrodów działkowych teren infrastruktury technicznej
profil dodatkowy	teren usług teren zieleni naturalnej teren lasu teren wód
maksymalna nadziemna intensywnosc zabudowy	0.6
maksymalny udzial powierzchni zabudowy	50%
maksymalna wysokosc zabudowy	15.0 m
minimalny udzial powierzchni biologicznie czynnej	35%
geometria	
plan	https://www.gov.pl/zagospodarowanieprzestrzenne/app/AktPlanowaniaPrzestrzennego/PL.ZIPPZP.10797/060306-POG/1POG
strefa planistyczna	PL.ZIPPZP.10797_060306-POG_1POG-107SZ_20250612T080000
identyfier	https://www.gov.pl/zagospodarowanieprzestrzenne/app/StrefaPlanistyczna/PL.ZIPPZP.10797/060306-POG/1POG-107SZ/20250612T080000
przestrzen nazw	PL.ZIPPZP.10797/060306-POG
lokalny id	1POG-107SZ
wersja id	20250612T080000
początek wersji obiektu	2025-06-12T08:00
nazwa	strefa wielofunkcyjna z zabudową zagrodową
oznaczenie	107SZ


symbol	SZ
obowiązuje od	2025-06-12
obowiązuje do	obecnie
status	w opracowaniu https://inspire.ec.europa.eu/codelist/ProcessStepGeneralValue/elaboration
charakter ustalenia	ogólnie wiążące https://inspire.ec.europa.eu/codelist/RegulationNatureValue/generallyBinding
profil podstawowy	teren zabudowy zagrodowej teren produkcji w gospodarstwach rolnych teren akwakultury i obsługi rybactwa teren komunikacji teren zieleni urządzonej teren ogrodów działkowych teren infrastruktury technicznej
profil dodatkowy	teren usług teren zieleni naturalnej teren lasu teren wód
maksymalna nadziemna intensywność zabudowy	0.6
maksymalny udział powierzchni zabudowy	50%
maksymalna wysokość zabudowy	15.0 m
minimalny udział powierzchni biologicznie czynnej	35%
geometria	
plan	https://www.gov.pl/zagospodarowanieprzestrzenne/app/AktPlanowaniaPrzestrzennego/PL.ZIPPZP.10797/060306-POG/1POG
strefa planistyczna	PL.ZIPPZP.10797_060306-POG_1POG-108SZ_20250612T080000
identyfier	https://www.gov.pl/zagospodarowanieprzestrzenne/app/StrefaPlanistyczna/PL.ZIPPZP.10797/060306-POG/1POG-108SZ/20250612T080000
przestrzeń nazw	PL.ZIPPZP.10797/060306-POG
lokalny id	1POG-108SZ
wersja id	20250612T080000
początek wersji obiektu	2025-06-12T08:00

nazwa	strefa wielofunkcyjna z zabudową zagrodową
oznaczenie	108SZ
symbol	SZ
obowiązuje od	2025-06-12
obowiązuje do	obecnie
status	w opracowaniu https://inspire.ec.europa.eu/codelist/ProcessStepGeneralValue/elaboration
charakter ustalenia	ogólnie wiążące https://inspire.ec.europa.eu/codelist/RegulationNatureValue/generallyBinding
profil podstawowy	teren zabudowy zagrodowej teren produkcji w gospodarstwach rolnych teren akwakultury i obsługi rybactwa teren komunikacji teren zieleni urządzonej teren ogrodów działkowych teren infrastruktury technicznej
profil dodatkowy	teren usług teren zieleni naturalnej teren lasu teren wód
maksymalna nadziemna intensywność zabudowy	0.6
maksymalny udział powierzchni zabudowy	50%
maksymalna wysokość zabudowy	15.0 m
minimalny udział powierzchni biologicznie czynnej	35%
geometria	
plan	https://www.gov.pl/zagospodarowanieprzestrzenne/app/AktPlanowaniaPrzestrzennego/PL.ZIPPZP.10797/060306-POG/1POG
strefa planistyczna	PL.ZIPPZP.10797_060306-POG_1POG-109SZ_20250612T080000
identyfikator	https://www.gov.pl/zagospodarowanieprzestrzenne/app/StrefaPlanistyczna/PL.ZIPPZP.10797/060306-POG/1POG-109SZ/20250612T080000
przestrzeń nazw	PL.ZIPPZP.10797/060306-POG
lokalny id	1POG-109SZ

wersja id	20250612T080000
początek wersji obiektu	2025-06-12T08:00
nazwa	strefa wielofunkcyjna z zabudową zagrodową
oznaczenie	109SZ
symbol	SZ
obowiązuje od	2025-06-12
obowiązuje do	obecnie
status	w opracowaniu https://inspire.ec.europa.eu/codelist/ProcessStepGeneralValue/elaboration
charakter ustalenia	ogólnie wiążące https://inspire.ec.europa.eu/codelist/RegulationNatureValue/generallyBinding
profil podstawowy	teren zabudowy zagrodowej teren produkcji w gospodarstwach rolnych teren akwakultury i obsługi rybactwa teren komunikacji teren zieleni urządzonej teren ogrodów działkowych teren infrastruktury technicznej
profil dodatkowy	teren usług teren zieleni naturalnej teren lasu teren wód
maksymalna nadziemna intensywność zabudowy	0.5
maksymalny udział powierzchni zabudowy	40%
maksymalna wysokość zabudowy	15.0 m
minimalny udział powierzchni biologicznie czynnej	40%
geometria	
plan	https://www.gov.pl/zagospodarowanieprzestrzenne/app/AktPlanowaniaPrzestrzennego/PL.ZIPPZP.10797/060306-POG/1POG
strefa planistyczna	PL.ZIPPZP.10797_060306-POG_1POG-110SZ_20250612T080000
identyfikator	https://www.gov.pl/zagospodarowanieprzestrzenne/app/StrefaPlanistyczna/PL.ZIPPZP.10797/060306-POG/1POG-110SZ/20250612T080000

przestrzen nazw	PL.ZIPPZP.10797/060306-POG
lokalny id	1POG-110SZ
wersja id	20250612T080000
początek wersji obiektu	2025-06-12T08:00
nazwa	strefa wielofunkcyjna z zabudową zagrodową
oznaczenie	110SZ
symbol	SZ
obowiązuje od	2025-06-12
obowiązuje do	obecnie
status	w opracowaniu https://inspire.ec.europa.eu/codelist/ProcessStepGeneralValue/elaboration
charakter ustalenia	ogólnie wiążące https://inspire.ec.europa.eu/codelist/RegulationNatureValue/generallyBinding
profil podstawowy	teren zabudowy zagrodowej teren produkcji w gospodarstwach rolnych teren akwakultury i obsługi rybactwa teren komunikacji teren zieleni urządzonej teren ogrodów działkowych teren infrastruktury technicznej
profil dodatkowy	teren usług teren zieleni naturalnej teren lasu teren wód
maksymalna nadziemna intensywność zabudowy	0.5
maksymalny udział powierzchni zabudowy	40%
maksymalna wysokość zabudowy	15.0 m
minimalny udział powierzchni biologicznie czynnej	40%
geometria	
plan	https://www.gov.pl/zagospodarowanieprzestrzenne/app/AktPlanowaniaPrzestrzennego/PL.ZIPPZP.10797/060306-POG/1POG
strefa planistyczna	PL.ZIPPZP.10797_060306-POG_1POG-111SZ_20250612T080000
identyfikator	https://www.gov.pl/zagospodarowanieprzestrzenne/app

	/StrefaPlanistyczna/PL.ZIPPZP.10797/060306-POG/1POG-111SZ /20250612T080000
przestrzen nazw	PL.ZIPPZP.10797/060306-POG
lokalny id	1POG-111SZ
wersja id	20250612T080000
początek wersji obiektu	2025-06-12T08:00
nazwa	strefa wielofunkcyjna z zabudową zagrodową
oznaczenie	111SZ
symbol	SZ
obowiązuje od	2025-06-12
obowiązuje do	obecnie
status	w opracowaniu https://inspire.ec.europa.eu/codelist/ProcessStepGeneralValue/elaboration
charakter ustalenia	ogólnie wiążące https://inspire.ec.europa.eu/codelist/RegulationNatureValue/generallyBinding
profil podstawowy	teren zabudowy zagrodowej teren produkcji w gospodarstwach rolnych teren akwakultury i obsługi rybactwa teren komunikacji teren zieleni urządzonej teren ogrodów działkowych teren infrastruktury technicznej
profil dodatkowy	teren usług teren zieleni naturalnej teren lasu teren wód
maksymalna nadziemna intensywność zabudowy	0.5
maksymalny udział powierzchni zabudowy	40%
maksymalna wysokość zabudowy	15.0 m
minimalny udział powierzchni biologicznie czynnej	40%
geometria	
plan	https://www.gov.pl/zagospodarowanieprzestrzenne/app/AktPlanowaniaPrzestrzennego/PL.ZIPPZP.10797/060306-POG/1POG

strefa planistyczna	PL.ZIPPZP.10797_060306-POG_1POG-112SZ_20250612T080000
identyfier	https://www.gov.pl/zagospodarowanieprzestrzenne/app/StrefaPlanistyczna/PL.ZIPPZP.10797/060306-POG/1POG-112SZ/20250612T080000
przestrzen nazw	PL.ZIPPZP.10797/060306-POG
lokalny id	1POG-112SZ
wersja id	20250612T080000
początek wersji obiektu	2025-06-12T08:00
nazwa	strefa wielofunkcyjna z zabudową zagrodową
oznaczenie	112SZ
symbol	SZ
obowiązuje od	2025-06-12
obowiązuje do	obecnie
status	w opracowaniu https://inspire.ec.europa.eu/codelist/ProcessStepGeneralValue/elaboration
charakter ustalenia	ogólnie wiążące https://inspire.ec.europa.eu/codelist/RegulationNatureValue/generallyBinding
profil podstawowy	teren zabudowy zagrodowej teren produkcji w gospodarstwach rolnych teren akwakultury i obsługi rybactwa teren komunikacji teren zieleni urządzonej teren ogrodów działkowych teren infrastruktury technicznej
profil dodatkowy	teren usług teren zieleni naturalnej teren lasu teren wód
maksymalna nadziemna intensywnosc zabudowy	0.8
maksymalny udział powierzchni zabudowy	60%
maksymalna wysokosc zabudowy	15.0 m
minimalny udział powierzchni biologicznie czynnej	30%
geometria	

plan	https://www.gov.pl/zagospodarowanieprzestrzenne/app/AktPlanowaniaPrzestrzennego/PL.ZIPPZP.10797/060306-POG/1POG
strefa planistyczna	PL.ZIPPZP.10797_060306-POG_1POG-113SZ_20250612T080000
identyfier	https://www.gov.pl/zagospodarowanieprzestrzenne/app/StrefaPlanistyczna/PL.ZIPPZP.10797/060306-POG/1POG-113SZ/20250612T080000
przestrzen nazw	PL.ZIPPZP.10797/060306-POG
lokalny id	1POG-113SZ
wersja id	20250612T080000
początek wersji obiektu	2025-06-12T08:00
nazwa	strefa wielofunkcyjna z zabudową zagrodową
oznaczenie	113SZ
symbol	SZ
obowiązuje od	2025-06-12
obowiązuje do	obecnie
status	w opracowaniu https://inspire.ec.europa.eu/codelist/ProcessStepGeneralValue/elaboration
charakter ustalenia	ogólnie wiążące https://inspire.ec.europa.eu/codelist/RegulationNatureValue/generallyBinding
profil podstawowy	teren zabudowy zagrodowej teren produkcji w gospodarstwach rolnych teren akwakultury i obsługi rybactwa teren komunikacji teren zieleni urządzonej teren ogrodów działkowych teren infrastruktury technicznej
profil dodatkowy	teren usług teren zieleni naturalnej teren lasu teren wód
maksymalna nadziemna intensywność zabudowy	0.6
maksymalny udział powierzchni zabudowy	50%
maksymalna wysokość zabudowy	15.0 m
minimalny udział powierzchni biologicznie czynnej	35%
geometria	



plan <https://www.gov.pl/zagospodarowanieprzestrzenne/app/AktPlanowaniaPrzestrzennego/PL.ZIPPZP.10797/060306-POG/1POG>

strefa planistyczna PL.ZIPPZP.10797_060306-POG_1POG-114SZ_20250612T080000

identyfier <https://www.gov.pl/zagospodarowanieprzestrzenne/app/StrefaPlanistyczna/PL.ZIPPZP.10797/060306-POG/1POG-114SZ/20250612T080000>

przestrzen nazw PL.ZIPPZP.10797/060306-POG

lokalny id 1POG-114SZ

wersja id 20250612T080000

początek wersji obiektu 2025-06-12T08:00

nazwa strefa wielofunkcyjna z zabudową zagrodową

oznaczenie 114SZ

symbol SZ

obowiązuje od 2025-06-12

obowiązuje do obecnie

status w opracowaniu
<https://inspire.ec.europa.eu/codelist/ProcessStepGeneralValue/elaboration>

charakter ustalenia ogólnie wiążące
<https://inspire.ec.europa.eu/codelist/RegulationNatureValue/generallyBinding>

profil podstawowy teren zabudowy zagrodowej
teren produkcji w gospodarstwach rolnych
teren akwakultury i obsługi rybactwa
teren komunikacji
teren zieleni urządzonej
teren ogrodów działkowych
teren infrastruktury technicznej

profil dodatkowy teren usług
teren zieleni naturalnej
teren lasu
teren wód

maksymalna nadziemna intensywność zabudowy 0.6

maksymalny udział powierzchni zabudowy 50%

maksymalna wysokość zabudowy 15.0 m

minimalny udział powierzchni biologicznie czynnej 35%

geometria



plan <https://www.gov.pl/zagospodarowanieprzestrzenne/app/AktPlanowaniaPrzestrzennego/PL.ZIPPZP.10797/060306-POG/1POG>

strefa planistyczna PL.ZIPPZP.10797_060306-POG_1POG-115SZ_20250612T080000

identyfier <https://www.gov.pl/zagospodarowanieprzestrzenne/app/StrefaPlanistyczna/PL.ZIPPZP.10797/060306-POG/1POG-115SZ/20250612T080000>

przestrzen nazw PL.ZIPPZP.10797/060306-POG

lokalny id 1POG-115SZ

wersja id 20250612T080000

początek wersji obiektu 2025-06-12T08:00

nazwa strefa wielofunkcyjna z zabudową zagrodową

oznaczenie 115SZ

symbol SZ

obowiązuje od 2025-06-12

obowiązuje do obecnie

status w opracowaniu
<https://inspire.ec.europa.eu/codelist/ProcessStepGeneralValue/elaboration>

charakter ustalenia ogólnie wiążące
<https://inspire.ec.europa.eu/codelist/RegulationNatureValue/generallyBinding>

profil podstawowy teren zabudowy zagrodowej
teren produkcji w gospodarstwach rolnych
teren akwakultury i obsługi rybactwa
teren komunikacji
teren zieleni urządzonej
teren ogrodów działkowych
teren infrastruktury technicznej

profil dodatkowy teren usług
teren zieleni naturalnej
teren lasu
teren wód

maksymalna nadziemna intensywność zabudowy 0.5

maksymalny udział powierzchni

zabudowy	40%
maksymalna wysokość zabudowy	15.0 m
minimalny udział powierzchni biologicznie czynnej	40%
geometria	
plan	https://www.gov.pl/zagospodarowanieprzestrzenne/app/AktPlanowaniaPrzestrzennego/PL.ZIPPZP.10797/060306-POG/1POG
strefa planistyczna	PL.ZIPPZP.10797_060306-POG_1POG-116SZ_20250612T080000
identyfikator	https://www.gov.pl/zagospodarowanieprzestrzenne/app/StrefaPlanistyczna/PL.ZIPPZP.10797/060306-POG/1POG-116SZ/20250612T080000
przestrzeń nazw	PL.ZIPPZP.10797/060306-POG
lokalny id	1POG-116SZ
wersja id	20250612T080000
początek wersji obiektu	2025-06-12T08:00
nazwa	strefa wielofunkcyjna z zabudową zagrodową
oznaczenie	116SZ
symbol	SZ
obowiązuje od	2025-06-12
obowiązuje do	obecnie
status	w opracowaniu https://inspire.ec.europa.eu/codelist/ProcessStepGeneralValue/elaboration
charakter ustalenia	ogólnie wiążące https://inspire.ec.europa.eu/codelist/RegulationNatureValue/generallyBinding
profil podstawowy	teren zabudowy zagrodowej teren produkcji w gospodarstwach rolnych teren akwakultury i obsługi rybactwa teren komunikacji teren zieleni urządzonej teren ogrodów działkowych teren infrastruktury technicznej
profil dodatkowy	teren usług teren zieleni naturalnej teren lasu teren wód
maksymalna nadziemna	

intensywnosc zabudowy	0.5
maksymalny udzial powierzchni zabudowy	40%
maksymalna wysokosc zabudowy	15.0 m
minimalny udzial powierzchni biologicznie czynnej	40%

geometria



plan

<https://www.gov.pl/zagospodarowanieprzestrzenne/app/AktPlanowaniaPrzestrzennego/PL.ZIPPZP.10797/060306-POG/1POG>

strefa planistyczna

PL.ZIPPZP.10797_060306-POG_1POG-117SZ_20250612T080000

identfier

<https://www.gov.pl/zagospodarowanieprzestrzenne/app/StrefaPlanistyczna/PL.ZIPPZP.10797/060306-POG/1POG-117SZ/20250612T080000>

przestrzen nazw

PL.ZIPPZP.10797/060306-POG

lokalny id

1POG-117SZ

wersja id

20250612T080000

poczatek wersji obiektu

2025-06-12T08:00

nazwa

strefa wielofunkcyjna z zabudową zagrodową

oznaczenie

117SZ

symbol

SZ

obowiazuje od

2025-06-12

obowiazuje do

obecnie

status

w opracowaniu
<https://inspire.ec.europa.eu/codelist/ProcessStepGeneralValue/elaboration>

charakter ustalenia


ogólnie wiążące
<https://inspire.ec.europa.eu/codelist/RegulationNatureValue/generallyBinding>

profil podstawowy

teren zabudowy zagrodowej
 teren produkcji w gospodarstwach rolnych
 teren akwakultury i obsługi rybactwa
 teren komunikacji
 teren zieleni urządzonej
 teren ogrodów działkowych
 teren infrastruktury technicznej

profil dodatkowy

teren usług
 teren zieleni naturalnej

	teren lasu teren wód
maksymalna nadziemna intensywnosc zabudowy	0.6
maksymalny udzial powierzchni zabudowy	50%
maksymalna wysokosc zabudowy	15.0 m
minimalny udzial powierzchni biologicznie czynnej	35%
geometria	
plan	https://www.gov.pl/zagospodarowanieprzestrzenne/app/AktPlanowaniaPrzestrzennego/PL.ZIPPZP.10797/060306-POG/1POG
strefa planistyczna	PL.ZIPPZP.10797_060306-POG_1POG-118SZ_20250612T080000
identfier	https://www.gov.pl/zagospodarowanieprzestrzenne/app/StrefaPlanistyczna/PL.ZIPPZP.10797/060306-POG/1POG-118SZ/20250612T080000
przestrzen nazw	PL.ZIPPZP.10797/060306-POG
lokalny id	1POG-118SZ
wersja id	20250612T080000
poczatek wersji obiektu	2025-06-12T08:00
nazwa	strefa wielofunkcyjna z zabudową zagrodową
oznaczenie	118SZ
symbol	SZ
obowiazuje od	2025-06-12
obowiazuje do	obecnie
status	w opracowaniu https://inspire.ec.europa.eu/codelist/ProcessStepGeneralValue/elaboration
charakter ustalenia	ogólnie wiążące https://inspire.ec.europa.eu/codelist/RegulationNatureValue/generallyBinding
profil podstawowy	teren zabudowy zagrodowej teren produkcji w gospodarstwach rolnych teren akwakultury i obsługi rybactwa teren komunikacji teren zieleni urządzonej teren ogrodów działkowych teren infrastruktury technicznej

profil dodatkowy	teren usług teren zieleni naturalnej teren lasu teren wód
-------------------------	--

maksymalna nadziemna intensywnosc zabudowy	0.8
---	-----

maksymalny udzial powierzchni zabudowy	60%
---	-----

maksymalna wysokosc zabudowy	15.0 m
-------------------------------------	--------

minimalny udzial powierzchni biologicznie czynnej	30%
--	-----

geometria	
------------------	--



plan	https://www.gov.pl/zagospodarowanieprzestrzenne/app/AktPlanowaniaPrzestrzennego/PL.ZIPPZP.10797/060306-POG/1POG
-------------	---

strefa planistyczna	PL.ZIPPZP.10797_060306-POG_1POG-119SZ_20250612T080000
----------------------------	---

identfier	https://www.gov.pl/zagospodarowanieprzestrzenne/app/StrefaPlanistyczna/PL.ZIPPZP.10797/060306-POG/1POG-119SZ/20250612T080000
------------------	---

przestrzen nazw	PL.ZIPPZP.10797/060306-POG
------------------------	----------------------------

lokalny id	1POG-119SZ
-------------------	------------

wersja id	20250612T080000
------------------	-----------------

poczatek wersji obiektu	2025-06-12T08:00
--------------------------------	------------------

nazwa	strefa wielofunkcyjna z zabudową zagrodową
--------------	--

oznaczenie	119SZ
-------------------	-------

symbol	SZ
---------------	----

obowiazuje od	2025-06-12
----------------------	------------

obowiazuje do	obecnie
----------------------	---------

status	w opracowaniu https://inspire.ec.europa.eu/codelist/ProcessStepGeneralValue/elaboration
---------------	--

charakter ustalenia	ogólnie wiążące https://inspire.ec.europa.eu/codelist/RegulationNatureValue/generallyBinding
----------------------------	--

profil podstawowy	teren zabudowy zagrodowej teren produkcji w gospodarstwach rolnych teren akwakultury i obsługi rybactwa teren komunikacji
--------------------------	--

	teren zieleni urządzonej teren ogrodów działkowych teren infrastruktury technicznej
profil dodatkowy	teren usług teren zieleni naturalnej teren lasu teren wód
maksymalna nadziemna intensywnosc zabudowy	0.8
maksymalny udzial powierzchni zabudowy	60%
maksymalna wysokosc zabudowy	15.0 m
minimalny udzial powierzchni biologicznie czynnej	30%
geometria	
plan	https://www.gov.pl/zagospodarowanieprzestrzenne/app/AktPlanowaniaPrzestrzennego/PL.ZIPPZP.10797/060306-POG/1POG
strefa planistyczna	PL.ZIPPZP.10797_060306-POG_1POG-120SZ_20250612T080000
identfier	https://www.gov.pl/zagospodarowanieprzestrzenne/app/StrefaPlanistyczna/PL.ZIPPZP.10797/060306-POG/1POG-120SZ/20250612T080000
przestrzen nazw	PL.ZIPPZP.10797/060306-POG
lokalny id	1POG-120SZ
wersja id	20250612T080000
poczatek wersji obiektu	2025-06-12T08:00
nazwa	strefa wielofunkcyjna z zabudową zagrodową
oznaczenie	120SZ
symbol	SZ
obowiazuje od	2025-06-12
obowiazuje do	obecnie
status	w opracowaniu https://inspire.ec.europa.eu/codelist/ProcessStepGeneralValue/elaboration
charakter ustalenia	ogólnie wiążące https://inspire.ec.europa.eu/codelist/RegulationNatureValue/generallyBinding
profil podstawowy	teren zabudowy zagrodowej

	<p>teren produkcji w gospodarstwach rolnych</p> <p>teren akwakultury i obsługi rybactwa</p> <p>teren komunikacji</p> <p>teren zieleni urządzonej</p> <p>teren ogrodów działkowych</p> <p>teren infrastruktury technicznej</p>
profil dodatkowy	<p>teren usług</p> <p>teren zieleni naturalnej</p> <p>teren lasu</p> <p>teren wód</p>
maksymalna nadziemna intensywnosc zabudowy	0.8
maksymalny udzial powierzchni zabudowy	60%
maksymalna wysokosc zabudowy	15.0 m
minimalny udzial powierzchni biologicznie czynnej	30%
geometria	
plan	https://www.gov.pl/zagospodarowanieprzestrzenne/app/AktPlanowaniaPrzestrzennego/PL.ZIPPZP.10797/060306-POG/1POG
strefa planistyczna	PL.ZIPPZP.10797_060306-POG_1POG-121SZ_20250612T080000
identfier	https://www.gov.pl/zagospodarowanieprzestrzenne/app/StrefaPlanistyczna/PL.ZIPPZP.10797/060306-POG/1POG-121SZ/20250612T080000
przestrzen nazw	PL.ZIPPZP.10797/060306-POG
lokalny id	1POG-121SZ
wersja id	20250612T080000
poczatek wersji obiektu	2025-06-12T08:00
nazwa	strefa wielofunkcyjna z zabudową zagrodową
oznaczenie	121SZ
symbol	SZ
obowiazuje od	2025-06-12
obowiazuje do	obecnie
status	<p>w opracowaniu</p> <p>https://inspire.ec.europa.eu/codelist/ProcessStepGeneralValue/elaboration</p>
charakter ustalenia	<p>ogólnie wiążące</p> <p>https://inspire.ec.europa.eu/codelist/RegulationNatureValue</p>

[/generallyBinding](#)

profil podstawowy

teren zabudowy zagrodowej
teren produkcji w gospodarstwach rolnych
teren akwakultury i obsługi rybactwa
teren komunikacji
teren zieleni urządzonej
teren ogrodów działkowych
teren infrastruktury technicznej

profil dodatkowy

teren usług
teren zieleni naturalnej
teren lasu
teren wód

maksymalna nadziemna intensywnosc zabudowy

0.8

maksymalny udzial powierzchni zabudowy

60%

maksymalna wysokosc zabudowy

15.0 m

minimalny udzial powierzchni biologicznie czynnej

30%

geometria



plan

<https://www.gov.pl/zagospodarowanieprzestrzenne/app/AktPlanowaniaPrzestrzennego/PL.ZIPPZP.10797/060306-POG/1POG>

strefa planistyczna

PL.ZIPPZP.10797_060306-POG_1POG-122SZ_20250612T080000

identfier

<https://www.gov.pl/zagospodarowanieprzestrzenne/app/StrefaPlanistyczna/PL.ZIPPZP.10797/060306-POG/1POG-122SZ/20250612T080000>

przestrzen nazw

PL.ZIPPZP.10797/060306-POG

lokalny id

1POG-122SZ

wersja id

20250612T080000

poczatek wersji obiektu

2025-06-12T08:00

nazwa

strefa wielofunkcyjna z zabudową zagrodową

oznaczenie

122SZ

symbol

SZ

obowiazuje od

2025-06-12

obowiazuje do

obecnie

status

w opracowaniu
<https://inspire.ec.europa.eu/codelist/ProcessStepGeneralValue/elaboration>

charakter ustalenia ogólnie wiążące
<https://inspire.ec.europa.eu/codelist/RegulationNatureValue/generallyBinding>

profil podstawowy teren zabudowy zagrodowej
teren produkcji w gospodarstwach rolnych
teren akwakultury i obsługi rybactwa
teren komunikacji
teren zieleni urządzonej
teren ogrodów działkowych
teren infrastruktury technicznej

profil dodatkowy teren usług
teren zieleni naturalnej
teren lasu
teren wód

maksymalna nadziemna intensywność zabudowy 0.6

maksymalny udział powierzchni zabudowy 50%

maksymalna wysokość zabudowy 15.0 m

minimalny udział powierzchni biologicznie czynnej 35%

geometria



plan <https://www.gov.pl/zagospodarowanieprzestrzenne/app/AktPlanowaniaPrzestrzennego/PL.ZIPPZP.10797/060306-POG/1POG>

strefa planistyczna PL.ZIPPZP.10797_060306-POG_1POG-123SZ_20250612T080000

identyfikator <https://www.gov.pl/zagospodarowanieprzestrzenne/app/StrefaPlanistyczna/PL.ZIPPZP.10797/060306-POG/1POG-123SZ/20250612T080000>

przestrzeń nazw PL.ZIPPZP.10797/060306-POG

lokalny id 1POG-123SZ

wersja id 20250612T080000

początek wersji obiektu 2025-06-12T08:00

nazwa strefa wielofunkcyjna z zabudową zagrodową

oznaczenie 123SZ

symbol SZ

obowiązuje od 2025-06-12

obowiązuje do obecnie


status	w opracowaniu https://inspire.ec.europa.eu/codelist/ProcessStepGeneralValue/elaboration
charakter ustalenia	ogólnie wiążące https://inspire.ec.europa.eu/codelist/RegulationNatureValue/generallyBinding
profil podstawowy	teren zabudowy zagrodowej teren produkcji w gospodarstwach rolnych teren akwakultury i obsługi rybactwa teren komunikacji teren zieleni urządzonej teren ogrodów działkowych teren infrastruktury technicznej
profil dodatkowy	teren usług teren zieleni naturalnej teren lasu teren wód
maksymalna nadziemna intensywnosc zabudowy	0.6
maksymalny udzial powierzchni zabudowy	50%
maksymalna wysokosc zabudowy	15.0 m
minimalny udzial powierzchni biologicznie czynnej	35%
geometria	
plan	https://www.gov.pl/zagospodarowanieprzestrzenne/app/AktPlanowaniaPrzestrzennego/PL.ZIPPZP.10797/060306-POG/1POG
strefa planistyczna	PL.ZIPPZP.10797_060306-POG_1POG-124SZ_20250612T080000
identfier	https://www.gov.pl/zagospodarowanieprzestrzenne/app/StrefaPlanistyczna/PL.ZIPPZP.10797/060306-POG/1POG-124SZ/20250612T080000
przestrzen nazw	PL.ZIPPZP.10797/060306-POG
lokalny id	1POG-124SZ
wersja id	20250612T080000
początek wersji obiektu	2025-06-12T08:00
nazwa	strefa wielofunkcyjna z zabudową zagrodową
oznaczenie	124SZ
symbol	SZ

obowiązuje od	2025-06-12
obowiązuje do	obecnie
status	w opracowaniu https://inspire.ec.europa.eu/codelist/ProcessStepGeneralValue/elaboration
charakter ustalenia	ogólnie wiążące https://inspire.ec.europa.eu/codelist/RegulationNatureValue/generallyBinding
profil podstawowy	teren zabudowy zagrodowej teren produkcji w gospodarstwach rolnych teren akwakultury i obsługi rybactwa teren komunikacji teren zieleni urządzonej teren ogrodów działkowych teren infrastruktury technicznej
profil dodatkowy	teren usług teren zieleni naturalnej teren lasu teren wód
maksymalna nadziemna intensywnosc zabudowy	1.2
maksymalny udzial powierzchni zabudowy	60%
maksymalna wysokosc zabudowy	15.0 m
minimalny udzial powierzchni biologicznie czynnej	30%
geometria	
plan	https://www.gov.pl/zagospodarowanieprzestrzenne/app/AktPlanowaniaPrzestrzennego/PL.ZIPPZP.10797/060306-POG/1POG
strefa planistyczna	PL.ZIPPZP.10797_060306-POG_1POG-125SZ_20250612T080000
identfier	https://www.gov.pl/zagospodarowanieprzestrzenne/app/StrefaPlanistyczna/PL.ZIPPZP.10797/060306-POG/1POG-125SZ/20250612T080000
przestrzen nazw	PL.ZIPPZP.10797/060306-POG
lokalny id	1POG-125SZ
wersja id	20250612T080000
poczatek wersji obiektu	2025-06-12T08:00
nazwa	strefa wielofunkcyjna z zabudową zagrodową

oznaczenie	125SZ
symbol	SZ
obowiązuje od	2025-06-12
obowiązuje do	obecnie
status	w opracowaniu https://inspire.ec.europa.eu/codelist/ProcessStepGeneralValue/elaboration
charakter ustalenia	ogólnie wiążące https://inspire.ec.europa.eu/codelist/RegulationNatureValue/generallyBinding
profil podstawowy	teren zabudowy zagrodowej teren produkcji w gospodarstwach rolnych teren akwakultury i obsługi rybactwa teren komunikacji teren zieleni urządzonej teren ogrodów działkowych teren infrastruktury technicznej
profil dodatkowy	teren usług teren zieleni naturalnej teren lasu teren wód
maksymalna nadziemna intensywność zabudowy	0.8
maksymalny udział powierzchni zabudowy	60%
maksymalna wysokość zabudowy	15.0 m
minimalny udział powierzchni biologicznie czynnej	30%
geometria	
plan	https://www.gov.pl/zagospodarowanieprzestrzenne/app/AktPlanowaniaPrzestrzennego/PL.ZIPPZP.10797/060306-POG/1POG
strefa planistyczna	PL.ZIPPZP.10797_060306-POG_1POG-126SZ_20250612T080000
identyfikator	https://www.gov.pl/zagospodarowanieprzestrzenne/app/StrefaPlanistyczna/PL.ZIPPZP.10797/060306-POG/1POG-126SZ/20250612T080000
przebieg nazw	PL.ZIPPZP.10797/060306-POG
lokalny id	1POG-126SZ
wersja id	20250612T080000

początek wersji obiektu	2025-06-12T08:00
nazwa	strefa wielofunkcyjna z zabudową zagrodową
oznaczenie	126SZ
symbol	SZ
obowiązuje od	2025-06-12
obowiązuje do	obecnie
status	w opracowaniu https://inspire.ec.europa.eu/codelist/ProcessStepGeneralValue/elaboration
charakter ustalenia	ogólnie wiążące https://inspire.ec.europa.eu/codelist/RegulationNatureValue/generallyBinding
profil podstawowy	teren zabudowy zagrodowej teren produkcji w gospodarstwach rolnych teren akwakultury i obsługi rybactwa teren komunikacji teren zieleni urządzonej teren ogrodów działkowych teren infrastruktury technicznej
profil dodatkowy	teren usług teren zieleni naturalnej teren lasu teren wód
maksymalna nadziemna intensywność zabudowy	0.8
maksymalny udział powierzchni zabudowy	60%
maksymalna wysokość zabudowy	15.0 m
minimalny udział powierzchni biologicznie czynnej	30%
geometria	
plan	https://www.gov.pl/zagospodarowanieprzestrzenne/app/AktPlanowaniaPrzestrzennego/PL.ZIPPZP.10797/060306-POG/1POG
strefa planistyczna	PL.ZIPPZP.10797_060306-POG_1POG-127SZ_20250612T080000
identyfikator	https://www.gov.pl/zagospodarowanieprzestrzenne/app/StrefaPlanistyczna/PL.ZIPPZP.10797/060306-POG/1POG-127SZ/20250612T080000
przestrzeń nazw	PL.ZIPPZP.10797/060306-POG

lokalny id	1POG-127SZ
wersja id	20250612T080000
początek wersji obiektu	2025-06-12T08:00
nazwa	strefa wielofunkcyjna z zabudową zagrodową
oznaczenie	127SZ
symbol	SZ
obowiązuje od	2025-06-12
obowiązuje do	obecnie
status	w opracowaniu https://inspire.ec.europa.eu/codelist/ProcessStepGeneralValue/elaboration
charakter ustalenia	ogólnie wiążące https://inspire.ec.europa.eu/codelist/RegulationNatureValue/generallyBinding
profil podstawowy	teren zabudowy zagrodowej teren produkcji w gospodarstwach rolnych teren akwakultury i obsługi rybactwa teren komunikacji teren zieleni urządzonej teren ogrodów działkowych teren infrastruktury technicznej
profil dodatkowy	teren usług teren zieleni naturalnej teren lasu teren wód
maksymalna nadziemna intensywność zabudowy	0.8
maksymalny udział powierzchni zabudowy	60%
maksymalna wysokość zabudowy	15.0 m
minimalny udział powierzchni biologicznie czynnej	30%
geometria	
plan	https://www.gov.pl/zagospodarowanieprzestrzenne/app/AktPlanowaniaPrzestrzennego/PL.ZIPPZP.10797/060306-POG/1POG
strefa planistyczna	PL.ZIPPZP.10797_060306-POG_1POG-128SZ_20250612T080000
identyfikator	https://www.gov.pl/zagospodarowanieprzestrzenne/app/StrefaPlanistyczna/PL.ZIPPZP.10797/060306-POG/1POG-128SZ

	/20250612T080000
przestrzen nazw	PL.ZIPPZP.10797/060306-POG
lokalny id	1POG-128SZ
wersja id	20250612T080000
początek wersji obiektu	2025-06-12T08:00
nazwa	strefa wielofunkcyjna z zabudową zagrodową
oznaczenie	128SZ
symbol	SZ
obowiązuje od	2025-06-12
obowiązuje do	obecnie
status	w opracowaniu https://inspire.ec.europa.eu/codelist/ProcessStepGeneralValue/elaboration
charakter ustalenia	ogólnie wiążące https://inspire.ec.europa.eu/codelist/RegulationNatureValue/generallyBinding
profil podstawowy	teren zabudowy zagrodowej teren produkcji w gospodarstwach rolnych teren akwakultury i obsługi rybactwa teren komunikacji teren zieleni urządzonej teren ogrodów działkowych teren infrastruktury technicznej
profil dodatkowy	teren usług teren zieleni naturalnej teren lasu teren wód
maksymalna nadziemna intensywność zabudowy	0.8
maksymalny udział powierzchni zabudowy	60%
maksymalna wysokość zabudowy	15.0 m
minimalny udział powierzchni biologicznie czynnej	30%
geometria	
plan	https://www.gov.pl/zagospodarowanieprzestrzenne/app/AktPlanowaniaPrzestrzennego/PL.ZIPPZP.10797/060306-POG/1POG
strefa planistyczna	PL.ZIPPZP.10797_060306-POG_1POG-129SZ_20250612T080000

identyfier	https://www.gov.pl/zagospodarowanieprzestrzenne/app/StrefaPlanistyczna/PL.ZIPPZP.10797/060306-POG/1POG-129SZ/20250612T080000
przestrzen nazw	PL.ZIPPZP.10797/060306-POG
lokalny id	1POG-129SZ
wersja id	20250612T080000
poczatek wersji obiektu	2025-06-12T08:00
nazwa	strefa wielofunkcyjna z zabudową zagrodową
oznaczenie	129SZ
symbol	SZ
obowiazuje od	2025-06-12
obowiazuje do	obecnie
status	w opracowaniu https://inspire.ec.europa.eu/codelist/ProcessStepGeneralValue/elaboration
charakter ustalenia	ogólnie wiążące https://inspire.ec.europa.eu/codelist/RegulationNatureValue/generallyBinding
profil podstawowy	teren zabudowy zagrodowej teren produkcji w gospodarstwach rolnych teren akwakultury i obsługi rybactwa teren komunikacji teren zieleni urządzonej teren ogrodów działkowych teren infrastruktury technicznej
profil dodatkowy	teren usług teren zieleni naturalnej teren lasu teren wód
maksymalna nadziemna intensywnosc zabudowy	0.8
maksymalny udzial powierzchni zabudowy	60%
maksymalna wysokosc zabudowy	15.0 m
minimalny udzial powierzchni biologicznie czynnej	30%
geometria	
plan	https://www.gov.pl/zagospodarowanieprzestrzenne/app

strefa planistyczna	PL.ZIPPZP.10797_060306-POG_1POG-130SZ_20250912T104432
identyfier	https://www.gov.pl/zagospodarowanieprzestrzenne/app/StrefaPlanistyczna/PL.ZIPPZP.10797/060306-POG/1POG-130SZ/20250912T104432
przestrzen nazw	PL.ZIPPZP.10797/060306-POG
lokalny id	1POG-130SZ
wersja id	20250912T104432
poczatek wersji obiektu	2025-09-12T10:44:32
nazwa	strefa wielofunkcyjna z zabudową zagrodową
oznaczenie	130SZ
symbol	SZ
obowiazuje od	2025-06-12
obowiazuje do	obecnie
status	w opracowaniu https://inspire.ec.europa.eu/codelist/ProcessStepGeneralValue/elaboration
charakter ustalenia	ogólnie wiążące https://inspire.ec.europa.eu/codelist/RegulationNatureValue/generallyBinding
profil podstawowy	teren zabudowy zagrodowej teren produkcji w gospodarstwach rolnych teren akwakultury i obsługi rybactwa teren komunikacji teren zieleni urządzonej teren ogrodów działkowych teren infrastruktury technicznej
profil dodatkowy	teren usług teren zieleni naturalnej teren lasu teren wód
maksymalna nadziemna intensywnosc zabudowy	0.8
maksymalny udzial powierzchni zabudowy	60%
maksymalna wysokosc zabudowy	15.0 m
minimalny udzial powierzchni biologicznie czynnej	30%
geometria	



plan <https://www.gov.pl/zagospodarowanieprzestrzenne/app/AktPlanowaniaPrzestrzennego/PL.ZIPPZP.10797/060306-POG/1POG>

strefa planistyczna PL.ZIPPZP.10797_060306-POG_1POG-131SZ_20250612T080000

identyfier <https://www.gov.pl/zagospodarowanieprzestrzenne/app/StrefaPlanistyczna/PL.ZIPPZP.10797/060306-POG/1POG-131SZ/20250612T080000>

przestrzen nazw PL.ZIPPZP.10797/060306-POG

lokalny id 1POG-131SZ

wersja id 20250612T080000

początek wersji obiektu 2025-06-12T08:00

nazwa strefa wielofunkcyjna z zabudową zagrodową

oznaczenie 131SZ

symbol SZ

obowiązuje od 2025-06-12

obowiązuje do obecnie

status w opracowaniu
<https://inspire.ec.europa.eu/codelist/ProcessStepGeneralValue/elaboration>

charakter ustalenia ogólnie wiążące
<https://inspire.ec.europa.eu/codelist/RegulationNatureValue/generallyBinding>

profil podstawowy teren zabudowy zagrodowej
teren produkcji w gospodarstwach rolnych
teren akwakultury i obsługi rybactwa
teren komunikacji
teren zieleni urządzonej
teren ogrodów działkowych
teren infrastruktury technicznej

profil dodatkowy teren wielkotowarowej produkcji rolnej
teren usług
teren zieleni naturalnej
teren lasu
teren wód

maksymalna nadziemna intensywność zabudowy 0.8

maksymalny udział powierzchni zabudowy 60%

maksymalna wysokosc zabudowy 15.0 m

minimalny udzial powierzchni biologicznie czynnej 30%

geometria



plan <https://www.gov.pl/zagospodarowanieprzestrzenne/app/AktPlanowaniaPrzestrzennego/PL.ZIPPZP.10797/060306-POG/1POG>

strefa planistyczna PL.ZIPPZP.10797_060306-POG_1POG-132SZ_20250612T080000

identfier <https://www.gov.pl/zagospodarowanieprzestrzenne/app/StrefaPlanistyczna/PL.ZIPPZP.10797/060306-POG/1POG-132SZ/20250612T080000>

przestrzen nazw PL.ZIPPZP.10797/060306-POG

lokalny id 1POG-132SZ

wersja id 20250612T080000

początek wersji obiektu 2025-06-12T08:00

nazwa strefa wielofunkcyjna z zabudową zagrodową

oznaczenie 132SZ

symbol SZ

obowiązuje od 2025-06-12

obowiązuje do obecnie

status w opracowaniu
<https://inspire.ec.europa.eu/codelist/ProcessStepGeneralValue/elaboration>

charakter ustalenia ogólnie wiążące
<https://inspire.ec.europa.eu/codelist/RegulationNatureValue/generallyBinding>

profil podstawowy teren zabudowy zagrodowej
teren produkcji w gospodarstwach rolnych
teren akwakultury i obsługi rybactwa
teren komunikacji
teren zieleni urządzonej
teren ogrodów działkowych
teren infrastruktury technicznej

profil dodatkowy teren usług
teren zieleni naturalnej
teren lasu
teren wód

maksymalna nadziemna intensywnosc zabudowy 0.8

maksymalny udział powierzchni zabudowy 60%

maksymalna wysokość zabudowy 15.0 m

minimalny udział powierzchni biologicznie czynnej 30%

geometria



plan <https://www.gov.pl/zagospodarowanieprzestrzenne/app/AktPlanowaniaPrzestrzennego/PL.ZIPPZP.10797/060306-POG/1POG>

strefa planistyczna PL.ZIPPZP.10797_060306-POG_1POG-133SZ_20250612T080000

identyfikator <https://www.gov.pl/zagospodarowanieprzestrzenne/app/StrefaPlanistyczna/PL.ZIPPZP.10797/060306-POG/1POG-133SZ/20250612T080000>

przestrzeń nazw PL.ZIPPZP.10797/060306-POG

lokalny id 1POG-133SZ

wersja id 20250612T080000

początek wersji obiektu 2025-06-12T08:00

nazwa strefa wielofunkcyjna z zabudową zagrodową

oznaczenie 133SZ

symbol SZ

obowiązuje od 2025-06-12

obowiązuje do obecnie

status w opracowaniu
<https://inspire.ec.europa.eu/codelist/ProcessStepGeneralValue/elaboration>

charakter ustalenia ogólnie wiążące
<https://inspire.ec.europa.eu/codelist/RegulationNatureValue/generallyBinding>

profil podstawowy teren zabudowy zagrodowej
teren produkcji w gospodarstwach rolnych
teren akwakultury i obsługi rybactwa
teren komunikacji
teren zieleni urządzonej
teren ogrodów działkowych
teren infrastruktury technicznej

profil dodatkowy teren wielkotowarowej produkcji rolnej
teren usług
teren zieleni naturalnej

	teren lasu teren wód
maksymalna nadziemna intensywnosc zabudowy	0.8
maksymalny udzial powierzchni zabudowy	60%
maksymalna wysokosc zabudowy	15.0 m
minimalny udzial powierzchni biologicznie czynnej	30%
geometria	
plan	https://www.gov.pl/zagospodarowanieprzestrzenne/app/AktPlanowaniaPrzestrzennego/PL.ZIPPZP.10797/060306-POG/1POG
strefa planistyczna	PL.ZIPPZP.10797_060306-POG_1POG-134SZ_20250612T080000
identfier	https://www.gov.pl/zagospodarowanieprzestrzenne/app/StrefaPlanistyczna/PL.ZIPPZP.10797/060306-POG/1POG-134SZ/20250612T080000
przestrzen nazw	PL.ZIPPZP.10797/060306-POG
lokalny id	1POG-134SZ
wersja id	20250612T080000
poczatek wersji obiektu	2025-06-12T08:00
nazwa	strefa wielofunkcyjna z zabudową zagrodową
oznaczenie	134SZ
symbol	SZ
obowiazuje od	2025-06-12
obowiazuje do	obecnie
status	w opracowaniu https://inspire.ec.europa.eu/codelist/ProcessStepGeneralValue/elaboration
charakter ustalenia	ogólnie wiążące https://inspire.ec.europa.eu/codelist/RegulationNatureValue/generallyBinding
profil podstawowy	teren zabudowy zagrodowej teren produkcji w gospodarstwach rolnych teren akwakultury i obsługi rybactwa teren komunikacji teren zieleni urządzonej teren ogrodów działkowych teren infrastruktury technicznej

profil dodatkowy	teren usług teren zieleni naturalnej teren lasu teren wód
-------------------------	--

maksymalna nadziemna intensywnosc zabudowy	0.8
---	-----

maksymalny udzial powierzchni zabudowy	60%
---	-----

maksymalna wysokosc zabudowy	15.0 m
-------------------------------------	--------

minimalny udzial powierzchni biologicznie czynnej	30%
--	-----

geometria	
------------------	--



plan	https://www.gov.pl/zagospodarowanieprzestrzenne/app/AktPlanowaniaPrzestrzennego/PL.ZIPPZP.10797/060306-POG/1POG
-------------	---

strefa planistyczna	PL.ZIPPZP.10797_060306-POG_1POG-135SZ_20250612T080000
----------------------------	---

identyfier	https://www.gov.pl/zagospodarowanieprzestrzenne/app/StrefaPlanistyczna/PL.ZIPPZP.10797/060306-POG/1POG-135SZ/20250612T080000
-------------------	---

przestrzen nazw	PL.ZIPPZP.10797/060306-POG
------------------------	----------------------------

lokalny id	1POG-135SZ
-------------------	------------

wersja id	20250612T080000
------------------	-----------------

poczatek wersji obiektu	2025-06-12T08:00
--------------------------------	------------------

nazwa	strefa wielofunkcyjna z zabudową zagrodową
--------------	--

oznaczenie	135SZ
-------------------	-------

symbol	SZ
---------------	----

obowiazuje od	2025-06-12
----------------------	------------

obowiazuje do	obecnie
----------------------	---------

status	w opracowaniu https://inspire.ec.europa.eu/codelist/ProcessStepGeneralValue/elaboration
---------------	--

charakter ustalenia	ogólnie wiążące https://inspire.ec.europa.eu/codelist/RegulationNatureValue/generallyBinding
----------------------------	--

profil podstawowy	teren zabudowy zagrodowej teren produkcji w gospodarstwach rolnych teren akwakultury i obsługi rybactwa teren komunikacji
--------------------------	--

	teren zieleni urządzonej teren ogrodów działkowych teren infrastruktury technicznej
profil dodatkowy	teren usług teren zieleni naturalnej teren lasu teren wód
maksymalna nadziemna intensywnosc zabudowy	0.8
maksymalny udzial powierzchni zabudowy	60%
maksymalna wysokosc zabudowy	15.0 m
minimalny udzial powierzchni biologicznie czynnej	30%
geometria	
plan	https://www.gov.pl/zagospodarowanieprzestrzenne/app/AktPlanowaniaPrzestrzennego/PL.ZIPPZP.10797/060306-POG/1POG
strefa planistyczna	PL.ZIPPZP.10797_060306-POG_1POG-136SZ_20250612T080000
identfier	https://www.gov.pl/zagospodarowanieprzestrzenne/app/StrefaPlanistyczna/PL.ZIPPZP.10797/060306-POG/1POG-136SZ/20250612T080000
przestrzen nazw	PL.ZIPPZP.10797/060306-POG
lokalny id	1POG-136SZ
wersja id	20250612T080000
poczatek wersji obiektu	2025-06-12T08:00
nazwa	strefa wielofunkcyjna z zabudową zagrodową
oznaczenie	136SZ
symbol	SZ
obowiazuje od	2025-06-10
obowiazuje do	obecnie
status	w opracowaniu https://inspire.ec.europa.eu/codelist/ProcessStepGeneralValue/elaboration
charakter ustalenia	ogólnie wiążące https://inspire.ec.europa.eu/codelist/RegulationNatureValue/generallyBinding
profil podstawowy	teren zabudowy zagrodowej

	<p>teren produkcji w gospodarstwach rolnych</p> <p>teren akwakultury i obsługi rybactwa</p> <p>teren komunikacji</p> <p>teren zieleni urządzonej</p> <p>teren ogrodów działkowych</p> <p>teren infrastruktury technicznej</p>
profil dodatkowy	<p>teren usług</p> <p>teren zieleni naturalnej</p> <p>teren lasu</p> <p>teren wód</p>
maksymalna nadziemna intensywnosc zabudowy	0.8
maksymalny udzial powierzchni zabudowy	60%
maksymalna wysokosc zabudowy	15.0 m
minimalny udzial powierzchni biologicznie czynnej	30%
geometria	
plan	https://www.gov.pl/zagospodarowanieprzestrzenne/app/AktPlanowaniaPrzestrzennego/PL.ZIPPZP.10797/060306-POG/1POG
strefa planistyczna	PL.ZIPPZP.10797_060306-POG_1POG-137SZ_20250612T080000
identfier	https://www.gov.pl/zagospodarowanieprzestrzenne/app/StrefaPlanistyczna/PL.ZIPPZP.10797/060306-POG/1POG-137SZ/20250612T080000
przestrzen nazw	PL.ZIPPZP.10797/060306-POG
lokalny id	1POG-137SZ
wersja id	20250612T080000
poczatek wersji obiektu	2025-06-12T08:00
nazwa	strefa wielofunkcyjna z zabudową zagrodową
oznaczenie	137SZ
symbol	SZ
obowiazuje od	2025-06-12
obowiazuje do	obecnie
status	<p>w opracowaniu</p> <p>https://inspire.ec.europa.eu/codelist/ProcessStepGeneralValue/elaboration</p>
charakter ustalenia	<p>ogólnie wiążące</p> <p>https://inspire.ec.europa.eu/codelist/RegulationNatureValue</p>

[/generallyBinding](#)

profil podstawowy

teren zabudowy zagrodowej
teren produkcji w gospodarstwach rolnych
teren akwakultury i obsługi rybactwa
teren komunikacji
teren zieleni urządzonej
teren ogrodów działkowych
teren infrastruktury technicznej

profil dodatkowy

teren usług
teren zieleni naturalnej
teren lasu
teren wód

maksymalna nadziemna intensywnosc zabudowy

0.8

maksymalny udzial powierzchni zabudowy

60%

maksymalna wysokosc zabudowy

15.0 m

minimalny udzial powierzchni biologicznie czynnej

30%

geometria



plan

<https://www.gov.pl/zagospodarowanieprzestrzenne/app/AktPlanowaniaPrzestrzennego/PL.ZIPPZP.10797/060306-POG/1POG>

strefa planistyczna

PL.ZIPPZP.10797_060306-POG_1POG-138SZ_20250612T080000

identifier

<https://www.gov.pl/zagospodarowanieprzestrzenne/app/StrefaPlanistyczna/PL.ZIPPZP.10797/060306-POG/1POG-138SZ/20250612T080000>

przestrzen nazw

PL.ZIPPZP.10797/060306-POG

lokalny id

1POG-138SZ

wersja id

20250612T080000

poczatek wersji obiektu

2025-06-12T08:00

nazwa

strefa wielofunkcyjna z zabudową zagrodową

oznaczenie

138SZ

symbol

SZ

obowiazuje od

2025-06-12

obowiazuje do

obecnie

status

w opracowaniu
<https://inspire.ec.europa.eu/codelist/ProcessStepGeneralValue/elaboration>

charakter ustalenia ogólnie wiążące
<https://inspire.ec.europa.eu/codelist/RegulationNatureValue/generallyBinding>

profil podstawowy teren zabudowy zagrodowej
teren produkcji w gospodarstwach rolnych
teren akwakultury i obsługi rybactwa
teren komunikacji
teren zieleni urządzonej
teren ogrodów działkowych
teren infrastruktury technicznej

profil dodatkowy teren usług
teren zieleni naturalnej
teren lasu
teren wód


maksymalna nadziemna intensywność zabudowy 0.8

maksymalny udział powierzchni zabudowy 60%

maksymalna wysokość zabudowy 15.0 m

minimalny udział powierzchni biologicznie czynnej 30%

geometria



plan <https://www.gov.pl/zagospodarowanieprzestrzenne/app/AktPlanowaniaPrzestrzennego/PL.ZIPPZP.10797/060306-POG/1POG>

strefa planistyczna PL.ZIPPZP.10797_060306-POG_1POG-139SZ_20250612T080000

identyfikator <https://www.gov.pl/zagospodarowanieprzestrzenne/app/StrefaPlanistyczna/PL.ZIPPZP.10797/060306-POG/1POG-139SZ/20250612T080000>

przebieg nazw PL.ZIPPZP.10797/060306-POG

lokalny id 1POG-139SZ

wersja id 20250612T080000

początek wersji obiektu 2025-06-12T08:00

nazwa strefa wielofunkcyjna z zabudową zagrodową


oznaczenie 139SZ

symbol SZ


obowiązuje od 2025-06-12

obowiązuje do obecnie

status	w opracowaniu https://inspire.ec.europa.eu/codelist/ProcessStepGeneralValue/elaboration
charakter ustalenia	ogólnie wiążące https://inspire.ec.europa.eu/codelist/RegulationNatureValue/generallyBinding
profil podstawowy	teren zabudowy zagrodowej teren produkcji w gospodarstwach rolnych teren akwakultury i obsługi rybactwa teren komunikacji teren zieleni urządzonej teren ogrodów działkowych teren infrastruktury technicznej
profil dodatkowy	teren usług teren zieleni naturalnej teren lasu teren wód
maksymalna nadziemna intensywnosc zabudowy	0.6
maksymalny udzial powierzchni zabudowy	50%
maksymalna wysokosc zabudowy	15.0 m
minimalny udzial powierzchni biologicznie czynnej	35%
geometria	
plan	https://www.gov.pl/zagospodarowanieprzestrzenne/app/AktPlanowaniaPrzestrzennego/PL.ZIPPZP.10797/060306-POG/1POG
strefa planistyczna	PL.ZIPPZP.10797_060306-POG_1POG-140SZ_20250612T080000
identfier	https://www.gov.pl/zagospodarowanieprzestrzenne/app/StrefaPlanistyczna/PL.ZIPPZP.10797/060306-POG/1POG-140SZ/20250612T080000
przestrzen nazw	PL.ZIPPZP.10797/060306-POG
lokalny id	1POG-140SZ
wersja id	20250612T080000
początek wersji obiektu	2025-06-12T08:00
nazwa	strefa wielofunkcyjna z zabudową zagrodową
oznaczenie	140SZ
symbol	SZ

obowiązuje od	2025-06-12
obowiązuje do	obecnie
status	w opracowaniu https://inspire.ec.europa.eu/codelist/ProcessStepGeneralValue/elaboration
charakter ustalenia	ogólnie wiążące https://inspire.ec.europa.eu/codelist/RegulationNatureValue/generallyBinding
profil podstawowy	teren zabudowy zagrodowej teren produkcji w gospodarstwach rolnych teren akwakultury i obsługi rybactwa teren komunikacji teren zieleni urządzonej teren ogrodów działkowych teren infrastruktury technicznej
profil dodatkowy	teren usług teren zieleni naturalnej teren lasu teren wód
maksymalna nadziemna intensywnosc zabudowy	0.6
maksymalny udzial powierzchni zabudowy	50%
maksymalna wysokosc zabudowy	15.0 m
minimalny udzial powierzchni biologicznie czynnej	35%
geometria	
plan	https://www.gov.pl/zagospodarowanieprzestrzenne/app/AktPlanowaniaPrzestrzennego/PL.ZIPPZP.10797/060306-POG/1POG
strefa planistyczna	PL.ZIPPZP.10797_060306-POG_1POG-141SZ_20250612T080000
identfier	https://www.gov.pl/zagospodarowanieprzestrzenne/app/StrefaPlanistyczna/PL.ZIPPZP.10797/060306-POG/1POG-141SZ/20250612T080000
przestrzen nazw	PL.ZIPPZP.10797/060306-POG
lokalny id	1POG-141SZ
wersja id	20250612T080000
poczatek wersji obiektu	2025-06-12T08:00
nazwa	strefa wielofunkcyjna z zabudową zagrodową

oznaczenie	141SZ
symbol	SZ
obowiązuje od	2025-06-12
obowiązuje do	obecnie
status	w opracowaniu https://inspire.ec.europa.eu/codelist/ProcessStepGeneralValue/elaboration
charakter ustalenia	ogólnie wiążące https://inspire.ec.europa.eu/codelist/RegulationNatureValue/generallyBinding
profil podstawowy	teren zabudowy zagrodowej teren produkcji w gospodarstwach rolnych teren akwakultury i obsługi rybactwa teren komunikacji teren zieleni urządzonej teren ogrodów działkowych teren infrastruktury technicznej
profil dodatkowy	teren usług teren zieleni naturalnej teren lasu teren wód
maksymalna nadziemna intensywność zabudowy	0.6
maksymalny udział powierzchni zabudowy	50%
maksymalna wysokość zabudowy	15.0 m
minimalny udział powierzchni biologicznie czynnej	35%
geometria	
plan	https://www.gov.pl/zagospodarowanieprzestrzenne/app/AktPlanowaniaPrzestrzennego/PL.ZIPPZP.10797/060306-POG/1POG
strefa planistyczna	PL.ZIPPZP.10797_060306-POG_1POG-142SZ_20250612T080000
identyfikator	https://www.gov.pl/zagospodarowanieprzestrzenne/app/StrefaPlanistyczna/PL.ZIPPZP.10797/060306-POG/1POG-142SZ/20250612T080000
przebieg nazw	PL.ZIPPZP.10797/060306-POG
lokalny id	1POG-142SZ
wersja id	20250612T080000

początek wersji obiektu	2025-06-12T08:00
nazwa	strefa wielofunkcyjna z zabudową zagrodową
oznaczenie	142SZ
symbol	SZ
obowiązuje od	2025-06-12
obowiązuje do	obecnie
status	w opracowaniu https://inspire.ec.europa.eu/codelist/ProcessStepGeneralValue/elaboration
charakter ustalenia	ogólnie wiążące https://inspire.ec.europa.eu/codelist/RegulationNatureValue/generallyBinding
profil podstawowy	teren zabudowy zagrodowej teren produkcji w gospodarstwach rolnych teren akwakultury i obsługi rybactwa teren komunikacji teren zieleni urządzonej teren ogrodów działkowych teren infrastruktury technicznej
profil dodatkowy	teren usług teren zieleni naturalnej teren lasu teren wód
maksymalna nadziemna intensywność zabudowy	0.6
maksymalny udział powierzchni zabudowy	50%
maksymalna wysokość zabudowy	15.0 m
minimalny udział powierzchni biologicznie czynnej	35%
geometria	
plan	https://www.gov.pl/zagospodarowanieprzestrzenne/app/AktPlanowaniaPrzestrzennego/PL.ZIPPZP.10797/060306-POG/1POG
strefa planistyczna	PL.ZIPPZP.10797_060306-POG_1POG-143SZ_20250612T080000
identyfikator	https://www.gov.pl/zagospodarowanieprzestrzenne/app/StrefaPlanistyczna/PL.ZIPPZP.10797/060306-POG/1POG-143SZ/20250612T080000
przestrzeń nazw	PL.ZIPPZP.10797/060306-POG

lokalny id	1POG-143SZ
wersja id	20250612T080000
początek wersji obiektu	2025-06-12T08:00
nazwa	strefa wielofunkcyjna z zabudową zagrodową
oznaczenie	143SZ
symbol	SZ
obowiązuje od	2025-06-12
obowiązuje do	obecnie
status	w opracowaniu https://inspire.ec.europa.eu/codelist/ProcessStepGeneralValue/elaboration
charakter ustalenia	ogólnie wiążące https://inspire.ec.europa.eu/codelist/RegulationNatureValue/generallyBinding
profil podstawowy	teren zabudowy zagrodowej teren produkcji w gospodarstwach rolnych teren akwakultury i obsługi rybactwa teren komunikacji teren zieleni urządzonej teren ogrodów działkowych teren infrastruktury technicznej
profil dodatkowy	teren usług teren zieleni naturalnej teren lasu teren wód
maksymalna nadziemna intensywność zabudowy	0.6
maksymalny udział powierzchni zabudowy	50%
maksymalna wysokość zabudowy	15.0 m
minimalny udział powierzchni biologicznie czynnej	35%
geometria	
plan	https://www.gov.pl/zagospodarowanieprzestrzenne/app/AktPlanowaniaPrzestrzennego/PL.ZIPPZP.10797/060306-POG/1POG
strefa planistyczna	PL.ZIPPZP.10797_060306-POG_1POG-144SZ_20250612T080000
identyfikator	https://www.gov.pl/zagospodarowanieprzestrzenne/app/StrefaPlanistyczna/PL.ZIPPZP.10797/060306-POG/1POG-144SZ

	/20250612T080000
przestrzen nazw	PL.ZIPPZP.10797/060306-POG
lokalny id	1POG-144SZ
wersja id	20250612T080000
początek wersji obiektu	2025-06-12T08:00
nazwa	strefa wielofunkcyjna z zabudową zagrodową
oznaczenie	144SZ
symbol	SZ
obowiązuje od	2025-06-12
obowiązuje do	obecnie
status	w opracowaniu https://inspire.ec.europa.eu/codelist/ProcessStepGeneralValue/elaboration
charakter ustalenia	ogólnie wiążące https://inspire.ec.europa.eu/codelist/RegulationNatureValue/generallyBinding
profil podstawowy	teren zabudowy zagrodowej teren produkcji w gospodarstwach rolnych teren akwakultury i obsługi rybactwa teren komunikacji teren zieleni urządzonej teren ogrodów działkowych teren infrastruktury technicznej
profil dodatkowy	teren usług teren zieleni naturalnej teren lasu teren wód
maksymalna nadziemna intensywność zabudowy	0.6
maksymalny udział powierzchni zabudowy	50%
maksymalna wysokość zabudowy	15.0 m
minimalny udział powierzchni biologicznie czynnej	35%
geometria	
plan	https://www.gov.pl/zagospodarowanieprzestrzenne/app/AktPlanowaniaPrzestrzennego/PL.ZIPPZP.10797/060306-POG/1POG
strefa planistyczna	PL.ZIPPZP.10797_060306-POG_1POG-145SZ_20250612T080000

identyfier	https://www.gov.pl/zagospodarowanieprzestrzenne/app/StrefaPlanistyczna/PL.ZIPPZP.10797/060306-POG/1POG-145SZ/20250612T080000
przestrzen nazw	PL.ZIPPZP.10797/060306-POG
lokalny id	1POG-145SZ
wersja id	20250612T080000
poczatek wersji obiektu	2025-06-12T08:00
nazwa	strefa wielofunkcyjna z zabudową zagrodową
oznaczenie	145SZ
symbol	SZ
obowiazuje od	2025-06-12
obowiazuje do	obecnie
status	w opracowaniu https://inspire.ec.europa.eu/codelist/ProcessStepGeneralValue/elaboration
charakter ustalenia	ogólnie wiążące https://inspire.ec.europa.eu/codelist/RegulationNatureValue/generallyBinding
profil podstawowy	teren zabudowy zagrodowej teren produkcji w gospodarstwach rolnych teren akwakultury i obsługi rybactwa teren komunikacji teren zieleni urządzonej teren ogrodów działkowych teren infrastruktury technicznej
profil dodatkowy	teren usług teren zieleni naturalnej teren lasu teren wód
maksymalna nadziemna intensywnosc zabudowy	0.6
maksymalny udzial powierzchni zabudowy	50%
maksymalna wysokosc zabudowy	15.0 m
minimalny udzial powierzchni biologicznie czynnej	35%

geometria



plan <https://www.gov.pl/zagospodarowanieprzestrzenne/app>

strefa planistyczna	PL.ZIPPZP.10797_060306-POG_1POG-146SZ_20250612T080000
identyfier	https://www.gov.pl/zagospodarowanieprzestrzenne/app/StrefaPlanistyczna/PL.ZIPPZP.10797/060306-POG/1POG-146SZ/20250612T080000
przestrzen nazw	PL.ZIPPZP.10797/060306-POG
lokalny id	1POG-146SZ
wersja id	20250612T080000
początek wersji obiektu	2025-06-12T08:00
nazwa	strefa wielofunkcyjna z zabudową zagrodową
oznaczenie	146SZ
symbol	SZ
obowiązuje od	2025-06-12
obowiązuje do	obecnie
status	w opracowaniu https://inspire.ec.europa.eu/codelist/ProcessStepGeneralValue/elaboration
charakter ustalenia	ogólnie wiążące https://inspire.ec.europa.eu/codelist/RegulationNatureValue/generallyBinding
profil podstawowy	teren zabudowy zagrodowej teren produkcji w gospodarstwach rolnych teren akwakultury i obsługi rybactwa teren komunikacji teren zieleni urządzonej teren ogrodów działkowych teren infrastruktury technicznej
profil dodatkowy	teren usług teren zieleni naturalnej teren lasu teren wód
maksymalna nadziemna intensywnosc zabudowy	0.6
maksymalny udział powierzchni zabudowy	50%
maksymalna wysokosc zabudowy	15.0 m
minimalny udział powierzchni biologicznie czynnej	35%
geometria	



plan <https://www.gov.pl/zagospodarowanieprzestrzenne/app/AktPlanowaniaPrzestrzennego/PL.ZIPPZP.10797/060306-POG/1POG>

strefa planistyczna PL.ZIPPZP.10797_060306-POG_1POG-147SZ_20250612T080000

identfier <https://www.gov.pl/zagospodarowanieprzestrzenne/app/StrefaPlanistyczna/PL.ZIPPZP.10797/060306-POG/1POG-147SZ/20250612T080000>

przestrzen nazw PL.ZIPPZP.10797/060306-POG

lokalny id 1POG-147SZ

wersja id 20250612T080000

poczatek wersji obiektu 2025-06-12T08:00

nazwa strefa wielofunkcyjna z zabudową zagrodową

oznaczenie 147SZ

symbol SZ

obowiazuje od 2025-06-12

obowiazuje do obecnie

status w opracowaniu
<https://inspire.ec.europa.eu/codelist/ProcessStepGeneralValue/elaboration>

charakter ustalenia ogólnie wiążące
<https://inspire.ec.europa.eu/codelist/RegulationNatureValue/generallyBinding>

profil podstawowy teren zabudowy zagrodowej
teren produkcji w gospodarstwach rolnych
teren akwakultury i obsługi rybactwa
teren komunikacji
teren zieleni urządzonej
teren ogrodów działkowych
teren infrastruktury technicznej

profil dodatkowy teren usług
teren zieleni naturalnej
teren lasu
teren wód

maksymalna nadziemna intensywnosc zabudowy 0.6

maksymalny udzial powierzchni zabudowy 50%

maksymalna wysokosc zabudowy 15.0 m

minimalny udział powierzchni biologicznie czynnej 35%

geometria



plan <https://www.gov.pl/zagospodarowanieprzestrzenne/app/AktPlanowaniaPrzestrzennego/PL.ZIPPZP.10797/060306-POG/1POG>

strefa planistyczna PL.ZIPPZP.10797_060306-POG_1POG-148SZ_20250612T080000

identyfier <https://www.gov.pl/zagospodarowanieprzestrzenne/app/StrefaPlanistyczna/PL.ZIPPZP.10797/060306-POG/1POG-148SZ/20250612T080000>

przestrzen nazw PL.ZIPPZP.10797/060306-POG

lokalny id 1POG-148SZ

wersja id 20250612T080000

początek wersji obiektu 2025-06-12T08:00

nazwa strefa wielofunkcyjna z zabudową zagrodową

oznaczenie 148SZ

symbol SZ

obowiązuje od 2025-06-12

obowiązuje do obecnie

status w opracowaniu
<https://inspire.ec.europa.eu/codelist/ProcessStepGeneralValue/elaboration>


charakter ustalenia ogólnie wiążące
<https://inspire.ec.europa.eu/codelist/RegulationNatureValue/generallyBinding>

profil podstawowy teren zabudowy zagrodowej
teren produkcji w gospodarstwach rolnych
teren akwakultury i obsługi rybactwa
teren komunikacji
teren zieleni urządzonej
teren ogrodów działkowych
teren infrastruktury technicznej

profil dodatkowy teren usług
teren zieleni naturalnej
teren lasu
teren wód

maksymalna nadziemna intensywność zabudowy 0.6

maksymalny udział powierzchni

zabudowy	50%
maksymalna wysokość zabudowy	15.0 m
minimalny udział powierzchni biologicznie czynnej	35%
geometria	
plan	https://www.gov.pl/zagospodarowanieprzestrzenne/app/AktPlanowaniaPrzestrzennego/PL.ZIPPZP.10797/060306-POG/1POG
strefa planistyczna	PL.ZIPPZP.10797_060306-POG_1POG-149SZ_20250612T080000
identyfikator	https://www.gov.pl/zagospodarowanieprzestrzenne/app/StrefaPlanistyczna/PL.ZIPPZP.10797/060306-POG/1POG-149SZ/20250612T080000
przestrzeń nazw	PL.ZIPPZP.10797/060306-POG
lokalny id	1POG-149SZ
wersja id	20250612T080000
początek wersji obiektu	2025-06-12T08:00
nazwa	strefa wielofunkcyjna z zabudową zagrodową
oznaczenie	149SZ
symbol	SZ
obowiązuje od	2025-06-12
obowiązuje do	obecnie
status	w opracowaniu https://inspire.ec.europa.eu/codelist/ProcessStepGeneralValue/elaboration
charakter ustalenia	ogólnie wiążące https://inspire.ec.europa.eu/codelist/RegulationNatureValue/generallyBinding
profil podstawowy	teren zabudowy zagrodowej teren produkcji w gospodarstwach rolnych teren akwakultury i obsługi rybactwa teren komunikacji teren zieleni urządzonej teren ogrodów działkowych teren infrastruktury technicznej
profil dodatkowy	teren usług teren zieleni naturalnej teren lasu teren wód
maksymalna nadziemna	

intensywnosc zabudowy	0.6
maksymalny udzial powierzchni zabudowy	50%
maksymalna wysokosc zabudowy	15.0 m
minimalny udzial powierzchni biologicznie czynnej	35%

geometria



plan

<https://www.gov.pl/zagospodarowanieprzestrzenne/app/AktPlanowaniaPrzestrzennego/PL.ZIPPZP.10797/060306-POG/1POG>

strefa planistyczna

PL.ZIPPZP.10797_060306-POG_1POG-150SZ_20250612T080000

identfier

<https://www.gov.pl/zagospodarowanieprzestrzenne/app/StrefaPlanistyczna/PL.ZIPPZP.10797/060306-POG/1POG-150SZ/20250612T080000>

przestrzen nazw

PL.ZIPPZP.10797/060306-POG

lokalny id

1POG-150SZ

wersja id

20250612T080000

poczatek wersji obiektu

2025-06-12T08:00

nazwa

strefa wielofunkcyjna z zabudową zagrodową

oznaczenie

150SZ

symbol

SZ

obowiazuje od

2025-06-12

obowiazuje do

obecnie

status

w opracowaniu
<https://inspire.ec.europa.eu/codelist/ProcessStepGeneralValue/elaboration>

charakter ustalenia


ogólnie wiążące
<https://inspire.ec.europa.eu/codelist/RegulationNatureValue/generallyBinding>

profil podstawowy

teren zabudowy zagrodowej
 teren produkcji w gospodarstwach rolnych
 teren akwakultury i obsługi rybactwa
 teren komunikacji
 teren zieleni urządzonej
 teren ogrodów działkowych
 teren infrastruktury technicznej

profil dodatkowy

teren usług
 teren zieleni naturalnej

	teren lasu teren wód
maksymalna nadziemna intensywnosc zabudowy	0.6
maksymalny udzial powierzchni zabudowy	50%
maksymalna wysokosc zabudowy	15.0 m
minimalny udzial powierzchni biologicznie czynnej	35%
geometria	
plan	https://www.gov.pl/zagospodarowanieprzestrzenne/app/AktPlanowaniaPrzestrzennego/PL.ZIPPZP.10797/060306-POG/1POG
strefa planistyczna	PL.ZIPPZP.10797_060306-POG_1POG-151SZ_20250612T080000
identfier	https://www.gov.pl/zagospodarowanieprzestrzenne/app/StrefaPlanistyczna/PL.ZIPPZP.10797/060306-POG/1POG-151SZ/20250612T080000
przestrzen nazw	PL.ZIPPZP.10797/060306-POG
lokalny id	1POG-151SZ
wersja id	20250612T080000
poczatek wersji obiektu	2025-06-12T08:00
nazwa	strefa wielofunkcyjna z zabudową zagrodową
oznaczenie	151SZ
symbol	SZ
obowiazuje od	2025-06-12
obowiazuje do	obecnie
status	w opracowaniu https://inspire.ec.europa.eu/codelist/ProcessStepGeneralValue/elaboration
charakter ustalenia	ogólnie wiążące https://inspire.ec.europa.eu/codelist/RegulationNatureValue/generallyBinding
profil podstawowy	teren zabudowy zagrodowej teren produkcji w gospodarstwach rolnych teren akwakultury i obsługi rybactwa teren komunikacji teren zieleni urządzonej teren ogrodów działkowych teren infrastruktury technicznej

profil dodatkowy	teren usług teren zieleni naturalnej teren lasu teren wód
-------------------------	--

maksymalna nadziemna intensywnosc zabudowy	0.6
---	-----

maksymalny udzial powierzchni zabudowy	50%
---	-----

maksymalna wysokosc zabudowy	15.0 m
-------------------------------------	--------

minimalny udzial powierzchni biologicznie czynnej	35%
--	-----

geometria	
------------------	--



plan	https://www.gov.pl/zagospodarowanieprzestrzenne/app/AktPlanowaniaPrzestrzennego/PL.ZIPPZP.10797/060306-POG/1POG
-------------	---

strefa planistyczna	PL.ZIPPZP.10797_060306-POG_1POG-152SZ_20250612T080000
----------------------------	---

identfier	https://www.gov.pl/zagospodarowanieprzestrzenne/app/StrefaPlanistyczna/PL.ZIPPZP.10797/060306-POG/1POG-152SZ/20250612T080000
------------------	---

przestrzen nazw	PL.ZIPPZP.10797/060306-POG
------------------------	----------------------------

lokalny id	1POG-152SZ
-------------------	------------

wersja id	20250612T080000
------------------	-----------------

poczatek wersji obiektu	2025-06-12T08:00
--------------------------------	------------------

nazwa	strefa wielofunkcyjna z zabudową zagrodową
--------------	--

oznaczenie	152SZ
-------------------	-------

symbol	SZ
---------------	----

obowiazuje od	2025-06-12
----------------------	------------


obowiazuje do	obecnie
----------------------	---------

status	w opracowaniu https://inspire.ec.europa.eu/codelist/ProcessStepGeneralValue/elaboration
---------------	--

charakter ustalenia	ogólnie wiążące https://inspire.ec.europa.eu/codelist/RegulationNatureValue/generallyBinding
----------------------------	--

profil podstawowy	teren zabudowy zagrodowej teren produkcji w gospodarstwach rolnych teren akwakultury i obsługi rybactwa teren komunikacji
--------------------------	--

	teren zieleni urządzonej teren ogrodów działkowych teren infrastruktury technicznej
profil dodatkowy	teren usług teren zieleni naturalnej teren lasu teren wód
maksymalna nadziemna intensywnosc zabudowy	0.6
maksymalny udzial powierzchni zabudowy	50%
maksymalna wysokosc zabudowy	15.0 m
minimalny udzial powierzchni biologicznie czynnej	35%
geometria	
plan	https://www.gov.pl/zagospodarowanieprzestrzenne/app/AktPlanowaniaPrzestrzennego/PL.ZIPPZP.10797/060306-POG/1POG
strefa planistyczna	PL.ZIPPZP.10797_060306-POG_1POG-153SZ_20250612T080000
identfier	https://www.gov.pl/zagospodarowanieprzestrzenne/app/StrefaPlanistyczna/PL.ZIPPZP.10797/060306-POG/1POG-153SZ/20250612T080000
przestrzen nazw	PL.ZIPPZP.10797/060306-POG
lokalny id	1POG-153SZ
wersja id	20250612T080000
poczatek wersji obiektu	2025-06-12T08:00
nazwa	strefa wielofunkcyjna z zabudową zagrodową
oznaczenie	153SZ
symbol	SZ
obowiazuje od	2025-06-12
obowiazuje do	obecnie
status	w opracowaniu https://inspire.ec.europa.eu/codelist/ProcessStepGeneralValue/elaboration
charakter ustalenia	ogólnie wiążące https://inspire.ec.europa.eu/codelist/RegulationNatureValue/generallyBinding
profil podstawowy	teren zabudowy zagrodowej

	<p>teren produkcji w gospodarstwach rolnych</p> <p>teren akwakultury i obsługi rybactwa</p> <p>teren komunikacji</p> <p>teren zieleni urządzonej</p> <p>teren ogrodów działkowych</p> <p>teren infrastruktury technicznej</p>
profil dodatkowy	<p>teren usług</p> <p>teren zieleni naturalnej</p> <p>teren lasu</p> <p>teren wód</p>
maksymalna nadziemna intensywnosc zabudowy	0.6
maksymalny udzial powierzchni zabudowy	50%
maksymalna wysokosc zabudowy	15.0 m
minimalny udzial powierzchni biologicznie czynnej	35%
geometria	
plan	https://www.gov.pl/zagospodarowanieprzestrzenne/app/AktPlanowaniaPrzestrzennego/PL.ZIPPZP.10797/060306-POG/1POG
strefa planistyczna	PL.ZIPPZP.10797_060306-POG_1POG-154SZ_20250924T122245
identfier	https://www.gov.pl/zagospodarowanieprzestrzenne/app/StrefaPlanistyczna/PL.ZIPPZP.10797/060306-POG/1POG-154SZ/20250924T122245
przestrzen nazw	PL.ZIPPZP.10797/060306-POG
lokalny id	1POG-154SZ
wersja id	20250924T122245
poczatek wersji obiektu	2025-09-24T12:22:45
nazwa	strefa wielofunkcyjna z zabudową zagrodową
oznaczenie	154SZ
symbol	SZ
obowiazuje od	2024-09-25
obowiazuje do	obecnie
status	<p>w opracowaniu</p> <p>https://inspire.ec.europa.eu/codelist/ProcessStepGeneralValue/elaboration</p>
charakter ustalenia	<p>ogólnie wiążące</p> <p>https://inspire.ec.europa.eu/codelist/RegulationNatureValue</p>

[/generallyBinding](#)

profil podstawowy

teren zabudowy zagrodowej
teren produkcji w gospodarstwach rolnych
teren akwakultury i obsługi rybactwa
teren komunikacji
teren zieleni urządzonej
teren ogrodów działkowych
teren infrastruktury technicznej

profil dodatkowy

teren usług
teren zieleni naturalnej
teren lasu
teren wód

maksymalna nadziemna intensywnosc zabudowy

0.8

maksymalny udzial powierzchni zabudowy

60%

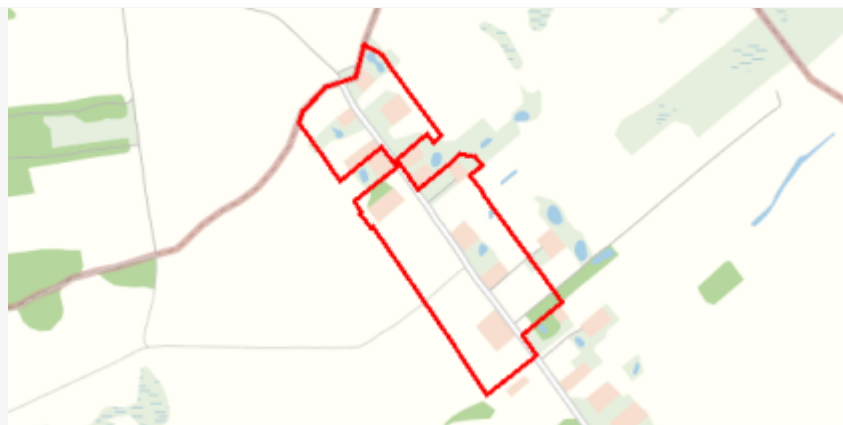
maksymalna wysokosc zabudowy

15.0 m

minimalny udzial powierzchni biologicznie czynnej

30%

geometria



plan

<https://www.gov.pl/zagospodarowanieprzestrzenne/app/AktPlanowaniaPrzestrzennego/PL.ZIPPZP.10797/060306-POG/1POG>

strefa planistyczna

PL.ZIPPZP.10797_060306-POG_1POG-155SZ_20250612T080000

identfier

<https://www.gov.pl/zagospodarowanieprzestrzenne/app/StrefaPlanistyczna/PL.ZIPPZP.10797/060306-POG/1POG-155SZ/20250612T080000>

przestrzen nazw

PL.ZIPPZP.10797/060306-POG

lokalny id

1POG-155SZ

wersja id

20250612T080000

poczatek wersji obiektu

2025-06-12T08:00

nazwa

strefa wielofunkcyjna z zabudową zagrodową

oznaczenie

155SZ

symbol

SZ

obowiazuje od

2025-06-12

obowiazuje do

obecnie

status

w opracowaniu
<https://inspire.ec.europa.eu/codelist/ProcessStepGeneralValue/elaboration>

charakter ustalenia ogólnie wiążące
<https://inspire.ec.europa.eu/codelist/RegulationNatureValue/generallyBinding>

profil podstawowy teren zabudowy zagrodowej
teren produkcji w gospodarstwach rolnych
teren akwakultury i obsługi rybactwa
teren komunikacji
teren zieleni urządzonej
teren ogrodów działkowych
teren infrastruktury technicznej

profil dodatkowy teren usług
teren zieleni naturalnej
teren lasu
teren wód

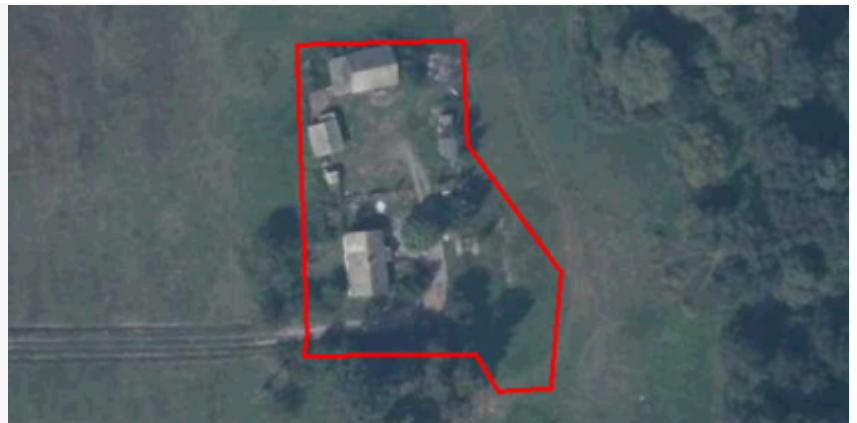
maksymalna nadziemna intensywność zabudowy 0.6

maksymalny udział powierzchni zabudowy 50%

maksymalna wysokość zabudowy 15.0 m

minimalny udział powierzchni biologicznie czynnej 35%

geometria



plan <https://www.gov.pl/zagospodarowanieprzestrzenne/app/AktPlanowaniaPrzestrzennego/PL.ZIPPZP.10797/060306-POG/1POG>

strefa planistyczna PL.ZIPPZP.10797_060306-POG_1POG-156SZ_20250612T080000

identyfikator <https://www.gov.pl/zagospodarowanieprzestrzenne/app/StrefaPlanistyczna/PL.ZIPPZP.10797/060306-POG/1POG-156SZ/20250612T080000>

przestrzeń nazw PL.ZIPPZP.10797/060306-POG

lokalny id 1POG-156SZ

wersja id 20250612T080000

początek wersji obiektu 2025-06-12T08:00

nazwa strefa wielofunkcyjna z zabudową zagrodową


oznaczenie 156SZ


symbol SZ


obowiązuje od 2025-06-12

obowiązuje do obecnie

status	w opracowaniu https://inspire.ec.europa.eu/codelist/ProcessStepGeneralValue/elaboration
charakter ustalenia	ogólnie wiążące https://inspire.ec.europa.eu/codelist/RegulationNatureValue/generallyBinding
profil podstawowy	teren zabudowy zagrodowej teren produkcji w gospodarstwach rolnych teren akwakultury i obsługi rybactwa teren komunikacji teren zieleni urządzonej teren ogrodów działkowych teren infrastruktury technicznej
profil dodatkowy	teren usług teren zieleni naturalnej teren lasu teren wód
maksymalna nadziemna intensywnosc zabudowy	0.8
maksymalny udzial powierzchni zabudowy	60%
maksymalna wysokosc zabudowy	15.0 m
minimalny udzial powierzchni biologicznie czynnej	30%
geometria	
plan	https://www.gov.pl/zagospodarowanieprzestrzenne/app/AktPlanowaniaPrzestrzennego/PL.ZIPPZP.10797/060306-POG/1POG
strefa planistyczna	PL.ZIPPZP.10797_060306-POG_1POG-157SZ_20250612T080000
identfier	https://www.gov.pl/zagospodarowanieprzestrzenne/app/StrefaPlanistyczna/PL.ZIPPZP.10797/060306-POG/1POG-157SZ/20250612T080000
przestrzen nazw	PL.ZIPPZP.10797/060306-POG
lokalny id	1POG-157SZ
wersja id	20250612T080000
początek wersji obiektu	2025-06-12T08:00
nazwa	strefa wielofunkcyjna z zabudową zagrodową
oznaczenie	157SZ
symbol	SZ

obowiązuje od	2025-06-12
obowiązuje do	obecnie
status	w opracowaniu https://inspire.ec.europa.eu/codelist/ProcessStepGeneralValue/elaboration
charakter ustalenia	ogólnie wiążące https://inspire.ec.europa.eu/codelist/RegulationNatureValue/generallyBinding
profil podstawowy	teren zabudowy zagrodowej teren produkcji w gospodarstwach rolnych teren akwakultury i obsługi rybactwa teren komunikacji teren zieleni urządzonej teren ogrodów działkowych teren infrastruktury technicznej
profil dodatkowy	teren wielkotowarowej produkcji rolnej teren usług teren zieleni naturalnej teren lasu teren wód
maksymalna nadziemna intensywnosc zabudowy	0.8
maksymalny udzial powierzchni zabudowy	60%
maksymalna wysokosc zabudowy	15.0 m
minimalny udzial powierzchni biologicznie czynnej	30%
geometria	
plan	https://www.gov.pl/zagospodarowanieprzestrzenne/app/AktPlanowaniaPrzestrzennego/PL.ZIPPZP.10797/060306-POG/1POG
strefa planistyczna	PL.ZIPPZP.10797_060306-POG_1POG-158SZ_20260108T120919
identyfier	https://www.gov.pl/zagospodarowanieprzestrzenne/app/StrefaPlanistyczna/PL.ZIPPZP.10797/060306-POG/1POG-158SZ/20260108T120919
przestrzen nazw	PL.ZIPPZP.10797/060306-POG
lokalny id	1POG-158SZ
wersja id	20260108T120919
poczatek wersji obiektu	2026-01-08T12:09:19
nazwa	strefa wielofunkcyjna z zabudową zagrodową

oznaczenie	158SZ
symbol	SZ
obowiązuje od	2025-06-12
obowiązuje do	obecnie
status	w opracowaniu https://inspire.ec.europa.eu/codelist/ProcessStepGeneralValue/elaboration
charakter ustalenia	ogólnie wiążące https://inspire.ec.europa.eu/codelist/RegulationNatureValue/generallyBinding
profil podstawowy	teren zabudowy zagrodowej teren produkcji w gospodarstwach rolnych teren akwakultury i obsługi rybactwa teren komunikacji teren zieleni urządzonej teren ogrodów działkowych teren infrastruktury technicznej
profil dodatkowy	teren usług teren zieleni naturalnej teren lasu teren wód
maksymalna nadziemna intensywność zabudowy	0.8
maksymalny udział powierzchni zabudowy	60%
maksymalna wysokość zabudowy	15.0 m
minimalny udział powierzchni biologicznie czynnej	30%
geometria	
plan	https://www.gov.pl/zagospodarowanieprzestrzenne/app/AktPlanowaniaPrzestrzennego/PL.ZIPPZP.10797/060306-POG/1POG
strefa planistyczna	PL.ZIPPZP.10797_060306-POG_1POG-159SZ_20250612T080000
identyfier	https://www.gov.pl/zagospodarowanieprzestrzenne/app/StrefaPlanistyczna/PL.ZIPPZP.10797/060306-POG/1POG-159SZ/20250612T080000
przestrzeń nazw	PL.ZIPPZP.10797/060306-POG
lokalny id	1POG-159SZ
wersja id	20250612T080000

początek wersji obiektu	2025-06-12T08:00
nazwa	strefa wielofunkcyjna z zabudową zagrodową
oznaczenie	159SZ
symbol	SZ
obowiązuje od	2025-06-12
obowiązuje do	obecnie
status	w opracowaniu https://inspire.ec.europa.eu/codelist/ProcessStepGeneralValue/elaboration
charakter ustalenia	ogólnie wiążące https://inspire.ec.europa.eu/codelist/RegulationNatureValue/generallyBinding
profil podstawowy	teren zabudowy zagrodowej teren produkcji w gospodarstwach rolnych teren akwakultury i obsługi rybactwa teren komunikacji teren zieleni urządzonej teren ogrodów działkowych teren infrastruktury technicznej
profil dodatkowy	teren usług teren zieleni naturalnej teren lasu teren wód
maksymalna nadziemna intensywność zabudowy	0.8
maksymalny udział powierzchni zabudowy	60%
maksymalna wysokość zabudowy	15.0 m
minimalny udział powierzchni biologicznie czynnej	30%
geometria	
plan	https://www.gov.pl/zagospodarowanieprzestrzenne/app/AktPlanowaniaPrzestrzennego/PL.ZIPPZP.10797/060306-POG/1POG
strefa planistyczna	PL.ZIPPZP.10797_060306-POG_1POG-160SZ_20250612T080000
identyfikator	https://www.gov.pl/zagospodarowanieprzestrzenne/app/StrefaPlanistyczna/PL.ZIPPZP.10797/060306-POG/1POG-160SZ/20250612T080000
przestrzeń nazw	PL.ZIPPZP.10797/060306-POG

lokalny id	1POG-160SZ
wersja id	20250612T080000
początek wersji obiektu	2025-06-12T08:00
nazwa	strefa wielofunkcyjna z zabudową zagrodową
oznaczenie	160SZ
symbol	SZ
obowiązuje od	2025-06-12
obowiązuje do	obecnie
status	w opracowaniu https://inspire.ec.europa.eu/codelist/ProcessStepGeneralValue/elaboration
charakter ustalenia	ogólnie wiążące https://inspire.ec.europa.eu/codelist/RegulationNatureValue/generallyBinding
profil podstawowy	teren zabudowy zagrodowej teren produkcji w gospodarstwach rolnych teren akwakultury i obsługi rybactwa teren komunikacji teren zieleni urządzonej teren ogrodów działkowych teren infrastruktury technicznej
profil dodatkowy	teren usług teren zieleni naturalnej teren lasu teren wód
maksymalna nadziemna intensywność zabudowy	0.8
maksymalny udział powierzchni zabudowy	60%
maksymalna wysokość zabudowy	15.0 m
minimalny udział powierzchni biologicznie czynnej	30%
geometria	
plan	https://www.gov.pl/zagospodarowanieprzestrzenne/app/AktPlanowaniaPrzestrzennego/PL.ZIPPZP.10797/060306-POG/1POG
strefa planistyczna	PL.ZIPPZP.10797_060306-POG_1POG-161SZ_20250612T080000
identyfikator	https://www.gov.pl/zagospodarowanieprzestrzenne/app/StrefaPlanistyczna/PL.ZIPPZP.10797/060306-POG/1POG-161SZ

	/20250612T080000
przestrzen nazw	PL.ZIPPZP.10797/060306-POG
lokalny id	1POG-161SZ
wersja id	20250612T080000
początek wersji obiektu	2025-06-12T08:00
nazwa	strefa wielofunkcyjna z zabudową zagrodową
oznaczenie	161SZ
symbol	SZ
obowiązuje od	2025-06-12
obowiązuje do	obecnie
status	w opracowaniu https://inspire.ec.europa.eu/codelist/ProcessStepGeneralValue/elaboration
charakter ustalenia	ogólnie wiążące https://inspire.ec.europa.eu/codelist/RegulationNatureValue/generallyBinding
profil podstawowy	teren zabudowy zagrodowej teren produkcji w gospodarstwach rolnych teren akwakultury i obsługi rybactwa teren komunikacji teren zieleni urządzonej teren ogrodów działkowych teren infrastruktury technicznej
profil dodatkowy	teren usług teren zieleni naturalnej teren lasu teren wód
maksymalna nadziemna intensywność zabudowy	0.8
maksymalny udział powierzchni zabudowy	60%
maksymalna wysokość zabudowy	15.0 m
minimalny udział powierzchni biologicznie czynnej	30%
geometria	
plan	https://www.gov.pl/zagospodarowanieprzestrzenne/app/AktPlanowaniaPrzestrzennego/PL.ZIPPZP.10797/060306-POG/1POG
strefa planistyczna	PL.ZIPPZP.10797_060306-POG_1POG-162SZ_20250612T080000

identyfier	https://www.gov.pl/zagospodarowanieprzestrzenne/app/StrefaPlanistyczna/PL.ZIPPZP.10797/060306-POG/1POG-162SZ/20250612T080000
przestrzen nazw	PL.ZIPPZP.10797/060306-POG
lokalny id	1POG-162SZ
wersja id	20250612T080000
poczatek wersji obiektu	2025-06-12T08:00
nazwa	strefa wielofunkcyjna z zabudową zagrodową
oznaczenie	162SZ
symbol	SZ
obowiazuje od	2025-06-12
obowiazuje do	obecnie
status	w opracowaniu https://inspire.ec.europa.eu/codelist/ProcessStepGeneralValue/elaboration
charakter ustalenia	ogólnie wiążące https://inspire.ec.europa.eu/codelist/RegulationNatureValue/generallyBinding
profil podstawowy	teren zabudowy zagrodowej teren produkcji w gospodarstwach rolnych teren akwakultury i obsługi rybactwa teren komunikacji teren zieleni urządzonej teren ogrodów działkowych teren infrastruktury technicznej
profil dodatkowy	teren usług teren zieleni naturalnej teren lasu teren wód
maksymalna nadziemna intensywnosc zabudowy	0.8
maksymalny udzial powierzchni zabudowy	60%
maksymalna wysokosc zabudowy	15.0 m
minimalny udzial powierzchni biologicznie czynnej	30%

geometria



plan <https://www.gov.pl/zagospodarowanieprzestrzenne/app>

strefa planistyczna	PL.ZIPPZP.10797_060306-POG_1POG-163SZ_20250612T080000
identyfier	https://www.gov.pl/zagospodarowanieprzestrzenne/app/StrefaPlanistyczna/PL.ZIPPZP.10797/060306-POG/1POG-163SZ/20250612T080000
przestrzen nazw	PL.ZIPPZP.10797/060306-POG
lokalny id	1POG-163SZ
wersja id	20250612T080000
poczatek wersji obiektu	2025-06-12T08:00
nazwa	strefa wielofunkcyjna z zabudową zagrodową
oznaczenie	163SZ
symbol	SZ
obowiazuje od	2025-06-12
obowiazuje do	obecnie
status	w opracowaniu https://inspire.ec.europa.eu/codelist/ProcessStepGeneralValue/elaboration
charakter ustalenia	ogólnie wiążące https://inspire.ec.europa.eu/codelist/RegulationNatureValue/generallyBinding
profil podstawowy	teren zabudowy zagrodowej teren produkcji w gospodarstwach rolnych teren akwakultury i obsługi rybactwa teren komunikacji teren zieleni urządzonej teren ogrodów działkowych teren infrastruktury technicznej
profil dodatkowy	teren usług teren zieleni naturalnej teren lasu teren wód
maksymalna nadziemna intensywnosc zabudowy	0.8
maksymalny udzial powierzchni zabudowy	60%
maksymalna wysokosc zabudowy	15.0 m
minimalny udzial powierzchni biologicznie czynnej	30%
geometria	



plan <https://www.gov.pl/zagospodarowanieprzestrzenne/app/AktPlanowaniaPrzestrzennego/PL.ZIPPZP.10797/060306-POG/1POG>

strefa planistyczna PL.ZIPPZP.10797_060306-POG_1POG-164SZ_20250612T080000

identyfier <https://www.gov.pl/zagospodarowanieprzestrzenne/app/StrefaPlanistyczna/PL.ZIPPZP.10797/060306-POG/1POG-164SZ/20250612T080000>

przestrzen nazw PL.ZIPPZP.10797/060306-POG

lokalny id 1POG-164SZ

wersja id 20250612T080000

poczatek wersji obiektu 2025-06-12T08:00

nazwa strefa wielofunkcyjna z zabudową zagrodową

oznaczenie 164SZ

symbol SZ

obowiazuje od 2025-06-12

obowiazuje do obecnie

status w opracowaniu
<https://inspire.ec.europa.eu/codelist/ProcessStepGeneralValue/elaboration>

charakter ustalenia ogólnie wiążące
<https://inspire.ec.europa.eu/codelist/RegulationNatureValue/generallyBinding>

profil podstawowy teren zabudowy zagrodowej
teren produkcji w gospodarstwach rolnych
teren akwakultury i obsługi rybactwa
teren komunikacji
teren zieleni urządzonej
teren ogrodów działkowych
teren infrastruktury technicznej

profil dodatkowy teren usług
teren zieleni naturalnej
teren lasu
teren wód

maksymalna nadziemna intensywnosc zabudowy 0.8

maksymalny udzial powierzchni zabudowy 60%

maksymalna wysokosc zabudowy 15.0 m

minimalny udział powierzchni biologicznie czynnej 30%

geometria



plan <https://www.gov.pl/zagospodarowanieprzestrzenne/app/AktPlanowaniaPrzestrzennego/PL.ZIPPZP.10797/060306-POG/1POG>

strefa planistyczna PL.ZIPPZP.10797_060306-POG_1POG-165SZ_20250612T080000

identyfier <https://www.gov.pl/zagospodarowanieprzestrzenne/app/StrefaPlanistyczna/PL.ZIPPZP.10797/060306-POG/1POG-165SZ/20250612T080000>

przestrzen nazw PL.ZIPPZP.10797/060306-POG

lokalny id 1POG-165SZ

wersja id 20250612T080000

początek wersji obiektu 2025-06-12T08:00

nazwa strefa wielofunkcyjna z zabudową zagrodową

oznaczenie 165SZ

symbol SZ

obowiązuje od 2025-06-12

obowiązuje do obecnie

status w opracowaniu
<https://inspire.ec.europa.eu/codelist/ProcessStepGeneralValue/elaboration>

charakter ustalenia ogólnie wiążące
<https://inspire.ec.europa.eu/codelist/RegulationNatureValue/generallyBinding>

profil podstawowy teren zabudowy zagrodowej
teren produkcji w gospodarstwach rolnych
teren akwakultury i obsługi rybactwa
teren komunikacji
teren zieleni urządzonej
teren ogrodów działkowych
teren infrastruktury technicznej

profil dodatkowy teren usług
teren zieleni naturalnej
teren lasu
teren wód


maksymalna nadziemna intensywność zabudowy 0.8

maksymalny udział powierzchni

zabudowy	60%
maksymalna wysokość zabudowy	15.0 m
minimalny udział powierzchni biologicznie czynnej	30%
geometria	
plan	https://www.gov.pl/zagospodarowanieprzestrzenne/app/AktPlanowaniaPrzestrzennego/PL.ZIPPZP.10797/060306-POG/1POG
strefa planistyczna	PL.ZIPPZP.10797_060306-POG_1POG-166SZ_20260108T115005
identyfikator	https://www.gov.pl/zagospodarowanieprzestrzenne/app/StrefaPlanistyczna/PL.ZIPPZP.10797/060306-POG/1POG-166SZ/20260108T115005
przestrzeń nazw	PL.ZIPPZP.10797/060306-POG
lokalny id	1POG-166SZ
wersja id	20260108T115005
początek wersji obiektu	2026-01-08T11:50:05
nazwa	strefa wielofunkcyjna z zabudową zagrodową
oznaczenie	166SZ
symbol	SZ
obowiązuje od	2025-06-12
obowiązuje do	obecnie
status	w opracowaniu https://inspire.ec.europa.eu/codelist/ProcessStepGeneralValue/elaboration
charakter ustalenia	ogólnie wiążące https://inspire.ec.europa.eu/codelist/RegulationNatureValue/generallyBinding
profil podstawowy	teren zabudowy zagrodowej teren produkcji w gospodarstwach rolnych teren akwakultury i obsługi rybactwa teren komunikacji teren zieleni urządzonej teren ogrodów działkowych teren infrastruktury technicznej
profil dodatkowy	teren usług teren zieleni naturalnej teren lasu teren wód
maksymalna nadziemna	

intensywnosc zabudowy	0.6
maksymalny udzial powierzchni zabudowy	50%
maksymalna wysokosc zabudowy	15.0 m
minimalny udzial powierzchni biologicznie czynnej	35%

geometria



plan

<https://www.gov.pl/zagospodarowanieprzestrzenne/app/AktPlanowaniaPrzestrzennego/PL.ZIPPZP.10797/060306-POG/1POG>

strefa planistyczna

PL.ZIPPZP.10797_060306-POG_1POG-167SZ_20250612T080000

identfier

<https://www.gov.pl/zagospodarowanieprzestrzenne/app/StrefaPlanistyczna/PL.ZIPPZP.10797/060306-POG/1POG-167SZ/20250612T080000>

przestrzen nazw

PL.ZIPPZP.10797/060306-POG

lokalny id

1POG-167SZ

wersja id

20250612T080000

poczatek wersji obiektu

2025-06-12T08:00

nazwa

strefa wielofunkcyjna z zabudową zagrodową

oznaczenie

167SZ

symbol

SZ

obowiazuje od

2025-06-12

obowiazuje do

obecnie

status

w opracowaniu
<https://inspire.ec.europa.eu/codelist/ProcessStepGeneralValue/elaboration>

charakter ustalenia


ogólnie wiążące
<https://inspire.ec.europa.eu/codelist/RegulationNatureValue/generallyBinding>

profil podstawowy

teren zabudowy zagrodowej
 teren produkcji w gospodarstwach rolnych
 teren akwakultury i obsługi rybactwa
 teren komunikacji
 teren zieleni urządzonej
 teren ogrodów działkowych
 teren infrastruktury technicznej

profil dodatkowy

teren usług
 teren zieleni naturalnej

	teren lasu teren wód
maksymalna nadziemna intensywnosc zabudowy	0.6
maksymalny udzial powierzchni zabudowy	50%
maksymalna wysokosc zabudowy	15.0 m
minimalny udzial powierzchni biologicznie czynnej	35%
geometria	
plan	https://www.gov.pl/zagospodarowanieprzestrzenne/app/AktPlanowaniaPrzestrzennego/PL.ZIPPZP.10797/060306-POG/1POG
strefa planistyczna	PL.ZIPPZP.10797_060306-POG_1POG-168SZ_20250612T080000
identfier	https://www.gov.pl/zagospodarowanieprzestrzenne/app/StrefaPlanistyczna/PL.ZIPPZP.10797/060306-POG/1POG-168SZ/20250612T080000
przestrzen nazw	PL.ZIPPZP.10797/060306-POG
lokalny id	1POG-168SZ
wersja id	20250612T080000
poczatek wersji obiektu	2025-06-12T08:00
nazwa	strefa wielofunkcyjna z zabudową zagrodową
oznaczenie	168SZ
symbol	SZ
obowiazuje od	2025-06-12
obowiazuje do	obecnie
status	w opracowaniu https://inspire.ec.europa.eu/codelist/ProcessStepGeneralValue/elaboration
charakter ustalenia	ogólnie wiążące https://inspire.ec.europa.eu/codelist/RegulationNatureValue/generallyBinding
profil podstawowy	teren zabudowy zagrodowej teren produkcji w gospodarstwach rolnych teren akwakultury i obsługi rybactwa teren komunikacji teren zieleni urządzonej teren ogrodów działkowych teren infrastruktury technicznej

profil dodatkowy	teren usług teren zieleni naturalnej teren lasu teren wód
-------------------------	--

maksymalna nadziemna intensywnosc zabudowy	0.6
---	-----

maksymalny udzial powierzchni zabudowy	50%
---	-----

maksymalna wysokosc zabudowy	15.0 m
-------------------------------------	--------

minimalny udzial powierzchni biologicznie czynnej	35%
--	-----

geometria	
------------------	--



plan	https://www.gov.pl/zagospodarowanieprzestrzenne/app/AktPlanowaniaPrzestrzennego/PL.ZIPPZP.10797/060306-POG/1POG
-------------	---

strefa planistyczna	PL.ZIPPZP.10797_060306-POG_1POG-169SZ_20250612T080000
----------------------------	---

identfier	https://www.gov.pl/zagospodarowanieprzestrzenne/app/StrefaPlanistyczna/PL.ZIPPZP.10797/060306-POG/1POG-169SZ/20250612T080000
------------------	---

przestrzen nazw	PL.ZIPPZP.10797/060306-POG
------------------------	----------------------------

lokalny id	1POG-169SZ
-------------------	------------

wersja id	20250612T080000
------------------	-----------------

poczatek wersji obiektu	2025-06-12T08:00
--------------------------------	------------------

nazwa	strefa wielofunkcyjna z zabudową zagrodową
--------------	--

oznaczenie	169SZ
-------------------	-------

symbol	SZ
---------------	----

obowiazuje od	2025-06-12
----------------------	------------


obowiazuje do	obecnie
----------------------	---------

status	w opracowaniu https://inspire.ec.europa.eu/codelist/ProcessStepGeneralValue/elaboration
---------------	--

charakter ustalenia	ogólnie wiążące https://inspire.ec.europa.eu/codelist/RegulationNatureValue/generallyBinding
----------------------------	--

profil podstawowy	teren zabudowy zagrodowej teren produkcji w gospodarstwach rolnych teren akwakultury i obsługi rybactwa teren komunikacji
--------------------------	--

	teren zieleni urządzonej teren ogrodów działkowych teren infrastruktury technicznej
profil dodatkowy	teren usług teren zieleni naturalnej teren lasu teren wód
maksymalna nadziemna intensywnosc zabudowy	0.6
maksymalny udzial powierzchni zabudowy	50%
maksymalna wysokosc zabudowy	15.0 m
minimalny udzial powierzchni biologicznie czynnej	35%
geometria	
plan	https://www.gov.pl/zagospodarowanieprzestrzenne/app/AktPlanowaniaPrzestrzennego/PL.ZIPPZP.10797/060306-POG/1POG
strefa planistyczna	PL.ZIPPZP.10797_060306-POG_1POG-170SZ_20250612T080000
identfier	https://www.gov.pl/zagospodarowanieprzestrzenne/app/StrefaPlanistyczna/PL.ZIPPZP.10797/060306-POG/1POG-170SZ/20250612T080000
przestrzen nazw	PL.ZIPPZP.10797/060306-POG
lokalny id	1POG-170SZ
wersja id	20250612T080000
poczatek wersji obiektu	2025-06-12T08:00
nazwa	strefa wielofunkcyjna z zabudową zagrodową
oznaczenie	170SZ
symbol	SZ
obowiazuje od	2025-06-12
obowiazuje do	obecnie
status	w opracowaniu https://inspire.ec.europa.eu/codelist/ProcessStepGeneralValue/elaboration
charakter ustalenia	ogólnie wiążące https://inspire.ec.europa.eu/codelist/RegulationNatureValue/generallyBinding
profil podstawowy	teren zabudowy zagrodowej

	<p>teren produkcji w gospodarstwach rolnych</p> <p>teren akwakultury i obsługi rybactwa</p> <p>teren komunikacji</p> <p>teren zieleni urządzonej</p> <p>teren ogrodów działkowych</p> <p>teren infrastruktury technicznej</p>
profil dodatkowy	<p>teren usług</p> <p>teren zieleni naturalnej</p> <p>teren lasu</p> <p>teren wód</p>
maksymalna nadziemna intensywnosc zabudowy	0.6
maksymalny udzial powierzchni zabudowy	50%
maksymalna wysokosc zabudowy	15.0 m
minimalny udzial powierzchni biologicznie czynnej	35%
geometria	
plan	https://www.gov.pl/zagospodarowanieprzestrzenne/app/AktPlanowaniaPrzestrzennego/PL.ZIPPZP.10797/060306-POG/1POG
strefa planistyczna	PL.ZIPPZP.10797_060306-POG_1POG-171SZ_20250924T113441
identfier	https://www.gov.pl/zagospodarowanieprzestrzenne/app/StrefaPlanistyczna/PL.ZIPPZP.10797/060306-POG/1POG-171SZ/20250924T113441
przestrzen nazw	PL.ZIPPZP.10797/060306-POG
lokalny id	1POG-171SZ
wersja id	20250924T113441
poczatek wersji obiektu	2025-09-24T11:34:41
nazwa	strefa wielofunkcyjna z zabudową zagrodową
oznaczenie	171SZ
symbol	SZ
obowiazuje od	2025-06-12
obowiazuje do	obecnie
status	<p>w opracowaniu</p> <p>https://inspire.ec.europa.eu/codelist/ProcessStepGeneralValue/elaboration</p>
charakter ustalenia	<p>ogólnie wiążące</p> <p>https://inspire.ec.europa.eu/codelist/RegulationNatureValue</p>

[/generallyBinding](#)

profil podstawowy

teren zabudowy zagrodowej
teren produkcji w gospodarstwach rolnych
teren akwakultury i obsługi rybactwa
teren komunikacji
teren zieleni urządzonej
teren ogrodów działkowych
teren infrastruktury technicznej

profil dodatkowy

teren usług
teren zieleni naturalnej
teren lasu
teren wód

maksymalna nadziemna intensywnosc zabudowy

0.6

maksymalny udzial powierzchni zabudowy

50%

maksymalna wysokosc zabudowy

15.0 m

minimalny udzial powierzchni biologicznie czynnej

35%

geometria



plan

<https://www.gov.pl/zagospodarowanieprzestrzenne/app/AktPlanowaniaPrzestrzennego/PL.ZIPPZP.10797/060306-POG/1POG>

strefa planistyczna

PL.ZIPPZP.10797_060306-POG_1POG-172SZ_20250612T080000

identfier

<https://www.gov.pl/zagospodarowanieprzestrzenne/app/StrefaPlanistyczna/PL.ZIPPZP.10797/060306-POG/1POG-172SZ/20250612T080000>

przestrzen nazw

PL.ZIPPZP.10797/060306-POG

lokalny id

1POG-172SZ

wersja id

20250612T080000

poczatek wersji obiektu

2025-06-12T08:00

nazwa

strefa wielofunkcyjna z zabudową zagrodową

oznaczenie

172SZ

symbol

SZ

obowiazuje od

2025-06-12

obowiazuje do

obecnie

status

w opracowaniu
<https://inspire.ec.europa.eu/codelist/ProcessStepGeneralValue/elaboration>

charakter ustalenia ogólnie wiążące
<https://inspire.ec.europa.eu/codelist/RegulationNatureValue/generallyBinding>

profil podstawowy teren zabudowy zagrodowej
teren produkcji w gospodarstwach rolnych
teren akwakultury i obsługi rybactwa
teren komunikacji
teren zieleni urządzonej
teren ogrodów działkowych
teren infrastruktury technicznej

profil dodatkowy teren usług
teren zieleni naturalnej
teren lasu
teren wód

maksymalna nadziemna intensywność zabudowy 0.6

maksymalny udział powierzchni zabudowy 50%

maksymalna wysokość zabudowy 15.0 m

minimalny udział powierzchni biologicznie czynnej 35%

geometria



plan <https://www.gov.pl/zagospodarowanieprzestrzenne/app/AktPlanowaniaPrzestrzennego/PL.ZIPPZP.10797/060306-POG/1POG>

strefa planistyczna PL.ZIPPZP.10797_060306-POG_1POG-173SZ_20250612T080000

identyfikator <https://www.gov.pl/zagospodarowanieprzestrzenne/app/StrefaPlanistyczna/PL.ZIPPZP.10797/060306-POG/1POG-173SZ/20250612T080000>

przebieg nazw PL.ZIPPZP.10797/060306-POG

lokalny id 1POG-173SZ

wersja id 20250612T080000

początek wersji obiektu 2025-06-12T08:00

nazwa strefa wielofunkcyjna z zabudową zagrodową


oznaczenie 173SZ


symbol SZ

obowiązuje od 2025-06-10

obowiązuje do obecnie

status	w opracowaniu https://inspire.ec.europa.eu/codelist/ProcessStepGeneralValue/elaboration
charakter ustalenia	ogólnie wiążące https://inspire.ec.europa.eu/codelist/RegulationNatureValue/generallyBinding
profil podstawowy	teren zabudowy zagrodowej teren produkcji w gospodarstwach rolnych teren akwakultury i obsługi rybactwa teren komunikacji teren zieleni urządzonej teren ogrodów działkowych teren infrastruktury technicznej
profil dodatkowy	teren wielkotowarowej produkcji rolnej teren usług teren zieleni naturalnej teren lasu teren wód
maksymalna nadziemna intensywność zabudowy	0.8
maksymalny udział powierzchni zabudowy	60%
maksymalna wysokość zabudowy	15.0 m
minimalny udział powierzchni biologicznie czynnej	30%
geometria	
plan	https://www.gov.pl/zagospodarowanieprzestrzenne/app/AktPlanowaniaPrzestrzennego/PL.ZIPPZP.10797/060306-POG/1POG
strefa planistyczna	PL.ZIPPZP.10797_060306-POG_1POG-174SZ_20250924T131156
identyfikator	https://www.gov.pl/zagospodarowanieprzestrzenne/app/StrefaPlanistyczna/PL.ZIPPZP.10797/060306-POG/1POG-174SZ/20250924T131156
przestrzeń nazw	PL.ZIPPZP.10797/060306-POG
lokalny id	1POG-174SZ
wersja id	20250924T131156
początek wersji obiektu	2025-09-24T13:11:56
nazwa	strefa wielofunkcyjna z zabudową zagrodową
oznaczenie	174SZ
symbol	SZ


obowiązuje od	2025-06-10
obowiązuje do	obecnie
status	w opracowaniu https://inspire.ec.europa.eu/codelist/ProcessStepGeneralValue/elaboration
charakter ustalenia	ogólnie wiążące https://inspire.ec.europa.eu/codelist/RegulationNatureValue/generallyBinding
profil podstawowy	teren zabudowy zagrodowej teren produkcji w gospodarstwach rolnych teren akwakultury i obsługi rybactwa teren komunikacji teren zieleni urządzonej teren ogrodów działkowych teren infrastruktury technicznej
profil dodatkowy	teren wielkotowarowej produkcji rolnej teren usług teren zieleni naturalnej teren lasu teren wód
maksymalna nadziemna intensywność zabudowy	0.6
maksymalny udział powierzchni zabudowy	50%
maksymalna wysokość zabudowy	15.0 m
minimalny udział powierzchni biologicznie czynnej	35%
geometria	
plan	https://www.gov.pl/zagospodarowanieprzestrzenne/app/AktPlanowaniaPrzestrzennego/PL.ZIPPZP.10797/060306-POG/1POG
strefa planistyczna	PL.ZIPPZP.10797_060306-POG_1POG-175SZ_20250612T080000
identyfikator	https://www.gov.pl/zagospodarowanieprzestrzenne/app/StrefaPlanistyczna/PL.ZIPPZP.10797/060306-POG/1POG-175SZ/20250612T080000
przestrzeń nazw	PL.ZIPPZP.10797/060306-POG
lokalny id	1POG-175SZ
wersja id	20250612T080000
początek wersji obiektu	2025-06-12T08:00
nazwa	strefa wielofunkcyjna z zabudową zagrodową

oznaczenie	175SZ
symbol	SZ
obowiązuje od	2025-06-09
obowiązuje do	obecnie
status	w opracowaniu https://inspire.ec.europa.eu/codelist/ProcessStepGeneralValue/elaboration
charakter ustalenia	ogólnie wiążące https://inspire.ec.europa.eu/codelist/RegulationNatureValue/generallyBinding
profil podstawowy	teren zabudowy zagrodowej teren produkcji w gospodarstwach rolnych teren akwakultury i obsługi rybactwa teren komunikacji teren zieleni urządzonej teren ogrodów działkowych teren infrastruktury technicznej
profil dodatkowy	teren usług teren zieleni naturalnej teren lasu teren wód
maksymalna nadziemna intensywność zabudowy	0.8
maksymalny udział powierzchni zabudowy	60%
maksymalna wysokość zabudowy	15.0 m
minimalny udział powierzchni biologicznie czynnej	30%
geometria	
plan	https://www.gov.pl/zagospodarowanieprzestrzenne/app/AktPlanowaniaPrzestrzennego/PL.ZIPPZP.10797/060306-POG/1POG
strefa planistyczna	PL.ZIPPZP.10797_060306-POG_1POG-176SZ_20250926T084746
identyfier	https://www.gov.pl/zagospodarowanieprzestrzenne/app/StrefaPlanistyczna/PL.ZIPPZP.10797/060306-POG/1POG-176SZ/20250926T084746
przestrzeń nazw	PL.ZIPPZP.10797/060306-POG
lokalny id	1POG-176SZ
wersja id	20250926T084746

początek wersji obiektu	2025-09-26T08:47:46
nazwa	strefa wielofunkcyjna z zabudową zagrodową
oznaczenie	176SZ
symbol	SZ
obowiązuje od	2025-06-09
obowiązuje do	obecnie
status	w opracowaniu https://inspire.ec.europa.eu/codelist/ProcessStepGeneralValue/elaboration
charakter ustalenia	ogólnie wiążące https://inspire.ec.europa.eu/codelist/RegulationNatureValue/generallyBinding
profil podstawowy	teren zabudowy zagrodowej teren produkcji w gospodarstwach rolnych teren akwakultury i obsługi rybactwa teren komunikacji teren zieleni urządzonej teren ogrodów działkowych teren infrastruktury technicznej
profil dodatkowy	teren usług teren zieleni naturalnej teren lasu teren wód
maksymalna nadziemna intensywność zabudowy	0.8
maksymalny udział powierzchni zabudowy	60%
maksymalna wysokość zabudowy	15.0 m
minimalny udział powierzchni biologicznie czynnej	30%
geometria	
plan	https://www.gov.pl/zagospodarowanieprzestrzenne/app/AktPlanowaniaPrzestrzennego/PL.ZIPPZP.10797/060306-POG/1POG
strefa planistyczna	PL.ZIPPZP.10797_060306-POG_1POG-177SZ_20250612T080000
identyfikator	https://www.gov.pl/zagospodarowanieprzestrzenne/app/StrefaPlanistyczna/PL.ZIPPZP.10797/060306-POG/1POG-177SZ/20250612T080000
przestrzeń nazw	PL.ZIPPZP.10797/060306-POG

lokalny id	1POG-177SZ
wersja id	20250612T080000
początek wersji obiektu	2025-06-12T08:00
nazwa	strefa wielofunkcyjna z zabudową zagrodową
oznaczenie	177SZ
symbol	SZ
obowiązuje od	2025-06-12
obowiązuje do	obecnie
status	w opracowaniu https://inspire.ec.europa.eu/codelist/ProcessStepGeneralValue/elaboration
charakter ustalenia	ogólnie wiążące https://inspire.ec.europa.eu/codelist/RegulationNatureValue/generallyBinding
profil podstawowy	teren zabudowy zagrodowej teren produkcji w gospodarstwach rolnych teren akwakultury i obsługi rybactwa teren komunikacji teren zieleni urządzonej teren ogrodów działkowych teren infrastruktury technicznej
profil dodatkowy	teren usług teren zieleni naturalnej teren lasu teren wód
maksymalna nadziemna intensywność zabudowy	0.5
maksymalny udział powierzchni zabudowy	40%
maksymalna wysokość zabudowy	15.0 m
minimalny udział powierzchni biologicznie czynnej	40%
geometria	
plan	https://www.gov.pl/zagospodarowanieprzestrzenne/app/AktPlanowaniaPrzestrzennego/PL.ZIPPZP.10797/060306-POG/1POG
strefa planistyczna	PL.ZIPPZP.10797_060306-POG_1POG-178SZ_20250612T080000
identyfikator	https://www.gov.pl/zagospodarowanieprzestrzenne/app/StrefaPlanistyczna/PL.ZIPPZP.10797/060306-POG/1POG-178SZ

	/20250612T080000
przestrzen nazw	PL.ZIPPZP.10797/060306-POG
lokalny id	1POG-178SZ
wersja id	20250612T080000
początek wersji obiektu	2025-06-12T08:00
nazwa	strefa wielofunkcyjna z zabudową zagrodową
oznaczenie	178SZ
symbol	SZ
obowiązuje od	2025-06-12
obowiązuje do	obecnie
status	w opracowaniu https://inspire.ec.europa.eu/codelist/ProcessStepGeneralValue/elaboration
charakter ustalenia	ogólnie wiążące https://inspire.ec.europa.eu/codelist/RegulationNatureValue/generallyBinding
profil podstawowy	teren zabudowy zagrodowej teren produkcji w gospodarstwach rolnych teren akwakultury i obsługi rybactwa teren komunikacji teren zieleni urządzonej teren ogrodów działkowych teren infrastruktury technicznej
profil dodatkowy	teren usług teren zieleni naturalnej teren lasu teren wód
maksymalna nadziemna intensywność zabudowy	0.5
maksymalny udział powierzchni zabudowy	40%
maksymalna wysokość zabudowy	15.0 m
minimalny udział powierzchni biologicznie czynnej	40%
geometria	
plan	https://www.gov.pl/zagospodarowanieprzestrzenne/app/AktPlanowaniaPrzestrzennego/PL.ZIPPZP.10797/060306-POG/1POG
strefa planistyczna	PL.ZIPPZP.10797_060306-POG_1POG-179SZ_20250612T080000

identyfier	https://www.gov.pl/zagospodarowanieprzestrzenne/app/StrefaPlanistyczna/PL.ZIPPZP.10797/060306-POG/1POG-179SZ/20250612T080000
przestrzen nazw	PL.ZIPPZP.10797/060306-POG
lokalny id	1POG-179SZ
wersja id	20250612T080000
poczatek wersji obiektu	2025-06-12T08:00
nazwa	strefa wielofunkcyjna z zabudową zagrodową
oznaczenie	179SZ
symbol	SZ
obowiazuje od	2025-06-12
obowiazuje do	obecnie
status	w opracowaniu https://inspire.ec.europa.eu/codelist/ProcessStepGeneralValue/elaboration
charakter ustalenia	ogólnie wiążące https://inspire.ec.europa.eu/codelist/RegulationNatureValue/generallyBinding
profil podstawowy	teren zabudowy zagrodowej teren produkcji w gospodarstwach rolnych teren akwakultury i obsługi rybactwa teren komunikacji teren zieleni urządzonej teren ogrodów działkowych teren infrastruktury technicznej
profil dodatkowy	teren usług teren zieleni naturalnej teren lasu teren wód
maksymalna nadziemna intensywnosc zabudowy	0.5
maksymalny udzial powierzchni zabudowy	40%
maksymalna wysokosc zabudowy	15.0 m
minimalny udzial powierzchni biologicznie czynnej	40%
geometria	
plan	https://www.gov.pl/zagospodarowanieprzestrzenne/app

strefa planistyczna	PL.ZIPPZP.10797_060306-POG_1POG-180SZ_20250612T080000
identyfier	https://www.gov.pl/zagospodarowanieprzestrzenne/app/StrefaPlanistyczna/PL.ZIPPZP.10797/060306-POG/1POG-180SZ/20250612T080000
przestrzen nazw	PL.ZIPPZP.10797/060306-POG
lokalny id	1POG-180SZ
wersja id	20250612T080000
początek wersji obiektu	2025-06-12T08:00
nazwa	strefa wielofunkcyjna z zabudową zagrodową
oznaczenie	180SZ
symbol	SZ
obowiązuje od	2025-06-12
obowiązuje do	obecnie
status	w opracowaniu https://inspire.ec.europa.eu/codelist/ProcessStepGeneralValue/elaboration
charakter ustalenia	ogólnie wiążące https://inspire.ec.europa.eu/codelist/RegulationNatureValue/generallyBinding
profil podstawowy	teren zabudowy zagrodowej teren produkcji w gospodarstwach rolnych teren akwakultury i obsługi rybactwa teren komunikacji teren zieleni urządzonej teren ogrodów działkowych teren infrastruktury technicznej
profil dodatkowy	teren usług teren zieleni naturalnej teren lasu teren wód
maksymalna nadziemna intensywnosc zabudowy	0.5
maksymalny udział powierzchni zabudowy	40%
maksymalna wysokosc zabudowy	15.0 m
minimalny udział powierzchni biologicznie czynnej	40%
geometria	



plan <https://www.gov.pl/zagospodarowanieprzestrzenne/app/AktPlanowaniaPrzestrzennego/PL.ZIPPZP.10797/060306-POG/1POG>

strefa planistyczna PL.ZIPPZP.10797_060306-POG_1POG-181SZ_20250926T084826

identyfier <https://www.gov.pl/zagospodarowanieprzestrzenne/app/StrefaPlanistyczna/PL.ZIPPZP.10797/060306-POG/1POG-181SZ/20250926T084826>

przestrzen nazw PL.ZIPPZP.10797/060306-POG

lokalny id 1POG-181SZ

wersja id 20250926T084826

poczatek wersji obiektu 2025-09-26T08:48:26

nazwa strefa wielofunkcyjna z zabudową zagrodową

oznaczenie 181SZ

symbol SZ

obowiazuje od 2025-06-09

obowiazuje do obecnie

status w opracowaniu
<https://inspire.ec.europa.eu/codelist/ProcessStepGeneralValue/elaboration>

charakter ustalenia ogólnie wiążące
<https://inspire.ec.europa.eu/codelist/RegulationNatureValue/generallyBinding>

profil podstawowy teren zabudowy zagrodowej
teren produkcji w gospodarstwach rolnych
teren akwakultury i obsługi rybactwa
teren komunikacji
teren zieleni urządzonej
teren ogrodów działkowych
teren infrastruktury technicznej

profil dodatkowy teren usług
teren zieleni naturalnej
teren lasu
teren wód

maksymalna nadziemna intensywnosc zabudowy 0.8

maksymalny udzial powierzchni zabudowy 60%

maksymalna wysokosc zabudowy 15.0 m

minimalny udział powierzchni biologicznie czynnej 30%

geometria



plan <https://www.gov.pl/zagospodarowanieprzestrzenne/app/AktPlanowaniaPrzestrzennego/PL.ZIPPZP.10797/060306-POG/1POG>

strefa planistyczna PL.ZIPPZP.10797_060306-POG_1POG-182SZ_20250924T092508

identyfier <https://www.gov.pl/zagospodarowanieprzestrzenne/app/StrefaPlanistyczna/PL.ZIPPZP.10797/060306-POG/1POG-182SZ/20250924T092508>

przestrzen nazw PL.ZIPPZP.10797/060306-POG

lokalny id 1POG-182SZ

wersja id 20250924T092508

początek wersji obiektu 2025-09-24T09:25:08

nazwa strefa wielofunkcyjna z zabudową zagrodową

oznaczenie 182SZ

symbol SZ

obowiązuje od 2025-06-09

obowiązuje do obecnie

status w opracowaniu
<https://inspire.ec.europa.eu/codelist/ProcessStepGeneralValue/elaboration>


charakter ustalenia ogólnie wiążące
<https://inspire.ec.europa.eu/codelist/RegulationNatureValue/generallyBinding>

profil podstawowy teren zabudowy zagrodowej
teren produkcji w gospodarstwach rolnych
teren akwakultury i obsługi rybactwa
teren komunikacji
teren zieleni urządzonej
teren ogrodów działkowych
teren infrastruktury technicznej

profil dodatkowy teren usług
teren zieleni naturalnej
teren lasu
teren wód

maksymalna nadziemna intensywność zabudowy 0.6

maksymalny udział powierzchni

zabudowy	50%
maksymalna wysokość zabudowy	15.0 m
minimalny udział powierzchni biologicznie czynnej	35%
geometria	
plan	https://www.gov.pl/zagospodarowanieprzestrzenne/app/AktPlanowaniaPrzestrzennego/PL.ZIPPZP.10797/060306-POG/1POG
strefa planistyczna	PL.ZIPPZP.10797_060306-POG_1POG-183SZ_20250612T080000
identyfikator	https://www.gov.pl/zagospodarowanieprzestrzenne/app/StrefaPlanistyczna/PL.ZIPPZP.10797/060306-POG/1POG-183SZ/20250612T080000
przestrzeń nazw	PL.ZIPPZP.10797/060306-POG
lokalny id	1POG-183SZ
wersja id	20250612T080000
początek wersji obiektu	2025-06-12T08:00
nazwa	strefa wielofunkcyjna z zabudową zagrodową
oznaczenie	183SZ
symbol	SZ
obowiązuje od	2025-06-12
obowiązuje do	obecnie
status	w opracowaniu https://inspire.ec.europa.eu/codelist/ProcessStepGeneralValue/elaboration
charakter ustalenia	ogólnie wiążące https://inspire.ec.europa.eu/codelist/RegulationNatureValue/generallyBinding
profil podstawowy	teren zabudowy zagrodowej teren produkcji w gospodarstwach rolnych teren akwakultury i obsługi rybactwa teren komunikacji teren zieleni urządzonej teren ogrodów działkowych teren infrastruktury technicznej
profil dodatkowy	teren usług teren zieleni naturalnej teren lasu teren wód
maksymalna nadziemna	

intensywnosc zabudowy	0.8
maksymalny udzial powierzchni zabudowy	60%
maksymalna wysokosc zabudowy	15.0 m
minimalny udzial powierzchni biologicznie czynnej	30%

geometria



plan

<https://www.gov.pl/zagospodarowanieprzestrzenne/app/AktPlanowaniaPrzestrzennego/PL.ZIPPZP.10797/060306-POG/1POG>

strefa planistyczna

PL.ZIPPZP.10797_060306-POG_1POG-184SZ_20250612T080000

identfier

<https://www.gov.pl/zagospodarowanieprzestrzenne/app/StrefaPlanistyczna/PL.ZIPPZP.10797/060306-POG/1POG-184SZ/20250612T080000>

przestrzen nazw

PL.ZIPPZP.10797/060306-POG

lokalny id

1POG-184SZ

wersja id

20250612T080000

poczatek wersji obiektu

2025-06-12T08:00

nazwa

strefa wielofunkcyjna z zabudową zagrodową

oznaczenie

184SZ

symbol

SZ

obowiazuje od

2025-06-09

obowiazuje do

obecnie

status

w opracowaniu
<https://inspire.ec.europa.eu/codelist/ProcessStepGeneralValue/elaboration>

charakter ustalenia


ogólnie wiążące
<https://inspire.ec.europa.eu/codelist/RegulationNatureValue/generallyBinding>

profil podstawowy

teren zabudowy zagrodowej
 teren produkcji w gospodarstwach rolnych
 teren akwakultury i obsługi rybactwa
 teren komunikacji
 teren zieleni urządzonej
 teren ogrodów działkowych
 teren infrastruktury technicznej

profil dodatkowy

teren usług
 teren zieleni naturalnej

	teren lasu teren wód
maksymalna nadziemna intensywnosc zabudowy	0.5
maksymalny udzial powierzchni zabudowy	40%
maksymalna wysokosc zabudowy	15.0 m
minimalny udzial powierzchni biologicznie czynnej	40%
geometria	
plan	https://www.gov.pl/zagospodarowanieprzestrzenne/app/AktPlanowaniaPrzestrzennego/PL.ZIPPZP.10797/060306-POG/1POG
strefa planistyczna	PL.ZIPPZP.10797_060306-POG_1POG-185SZ_20260108T110058
identfier	https://www.gov.pl/zagospodarowanieprzestrzenne/app/StrefaPlanistyczna/PL.ZIPPZP.10797/060306-POG/1POG-185SZ/20260108T110058
przestrzen nazw	PL.ZIPPZP.10797/060306-POG
lokalny id	1POG-185SZ
wersja id	20260108T110058
poczatek wersji obiektu	2026-01-08T11:00:58
nazwa	strefa wielofunkcyjna z zabudową zagrodową
oznaczenie	185SZ
symbol	SZ
obowiazuje od	2025-06-10
obowiazuje do	obecnie
status	w opracowaniu https://inspire.ec.europa.eu/codelist/ProcessStepGeneralValue/elaboration
charakter ustalenia	ogólnie wiążące https://inspire.ec.europa.eu/codelist/RegulationNatureValue/generallyBinding
profil podstawowy	teren zabudowy zagrodowej teren produkcji w gospodarstwach rolnych teren akwakultury i obsługi rybactwa teren komunikacji teren zieleni urządzonej teren ogrodów działkowych teren infrastruktury technicznej

profil dodatkowy	teren usług teren zieleni naturalnej teren lasu teren wód
-------------------------	--

maksymalna nadziemna intensywnosc zabudowy	0.8
---	-----

maksymalny udzial powierzchni zabudowy	60%
---	-----

maksymalna wysokosc zabudowy	15.0 m
-------------------------------------	--------

minimalny udzial powierzchni biologicznie czynnej	30%
--	-----

geometria	
------------------	--



plan	https://www.gov.pl/zagospodarowanieprzestrzenne/app/AktPlanowaniaPrzestrzennego/PL.ZIPPZP.10797/060306-POG/1POG
-------------	---

strefa planistyczna	PL.ZIPPZP.10797_060306-POG_1POG-186SZ_20251118T084627
----------------------------	---

identfier	https://www.gov.pl/zagospodarowanieprzestrzenne/app/StrefaPlanistyczna/PL.ZIPPZP.10797/060306-POG/1POG-186SZ/20251118T084627
------------------	---

przestrzen nazw	PL.ZIPPZP.10797/060306-POG
------------------------	----------------------------

lokalny id	1POG-186SZ
-------------------	------------

wersja id	20251118T084627
------------------	-----------------

poczatek wersji obiektu	2025-11-18T08:46:27
--------------------------------	---------------------

nazwa	strefa wielofunkcyjna z zabudową zagrodową
--------------	--

oznaczenie	186SZ
-------------------	-------

symbol	SZ
---------------	----

obowiazuje od	2025-06-10
----------------------	------------


obowiazuje do	obecnie
----------------------	---------

status	w opracowaniu https://inspire.ec.europa.eu/codelist/ProcessStepGeneralValue/elaboration
---------------	--

charakter ustalenia	ogólnie wiążące https://inspire.ec.europa.eu/codelist/RegulationNatureValue/generallyBinding
----------------------------	--

profil podstawowy	teren zabudowy zagrodowej teren produkcji w gospodarstwach rolnych teren akwakultury i obsługi rybactwa teren komunikacji
--------------------------	--

	teren zieleni urządzonej teren ogrodów działkowych teren infrastruktury technicznej
profil dodatkowy	teren usług teren zieleni naturalnej teren lasu teren wód
maksymalna nadziemna intensywnosc zabudowy	0.5
maksymalny udzial powierzchni zabudowy	40%
maksymalna wysokosc zabudowy	15.0 m
minimalny udzial powierzchni biologicznie czynnej	40%
geometria	
plan	https://www.gov.pl/zagospodarowanieprzestrzenne/app/AktPlanowaniaPrzestrzennego/PL.ZIPPZP.10797/060306-POG/1POG
strefa planistyczna	PL.ZIPPZP.10797_060306-POG_1POG-187SZ_20250612T080000
identfier	https://www.gov.pl/zagospodarowanieprzestrzenne/app/StrefaPlanistyczna/PL.ZIPPZP.10797/060306-POG/1POG-187SZ/20250612T080000
przestrzen nazw	PL.ZIPPZP.10797/060306-POG
lokalny id	1POG-187SZ
wersja id	20250612T080000
poczatek wersji obiektu	2025-06-12T08:00
nazwa	strefa wielofunkcyjna z zabudową zagrodową
oznaczenie	187SZ
symbol	SZ
obowiazuje od	2025-06-10
obowiazuje do	obecnie
status	w opracowaniu https://inspire.ec.europa.eu/codelist/ProcessStepGeneralValue/elaboration
charakter ustalenia	ogólnie wiążące https://inspire.ec.europa.eu/codelist/RegulationNatureValue/generallyBinding
profil podstawowy	teren zabudowy zagrodowej

	<p>teren produkcji w gospodarstwach rolnych</p> <p>teren akwakultury i obsługi rybactwa</p> <p>teren komunikacji</p> <p>teren zieleni urządzonej</p> <p>teren ogrodów działkowych</p> <p>teren infrastruktury technicznej</p>
profil dodatkowy	<p>teren usług</p> <p>teren zieleni naturalnej</p> <p>teren lasu</p> <p>teren wód</p>
maksymalna nadziemna intensywnosc zabudowy	0.6
maksymalny udzial powierzchni zabudowy	50%
maksymalna wysokosc zabudowy	15.0 m
minimalny udzial powierzchni biologicznie czynnej	35%
geometria	
plan	https://www.gov.pl/zagospodarowanieprzestrzenne/app/AktPlanowaniaPrzestrzennego/PL.ZIPPZP.10797/060306-POG/1POG
strefa planistyczna	PL.ZIPPZP.10797_060306-POG_1POG-188SZ_20250612T080000
identfier	https://www.gov.pl/zagospodarowanieprzestrzenne/app/StrefaPlanistyczna/PL.ZIPPZP.10797/060306-POG/1POG-188SZ/20250612T080000
przestrzen nazw	PL.ZIPPZP.10797/060306-POG
lokalny id	1POG-188SZ
wersja id	20250612T080000
poczatek wersji obiektu	2025-06-12T08:00
nazwa	strefa wielofunkcyjna z zabudową zagrodową
oznaczenie	188SZ
symbol	SZ
obowiazuje od	2025-06-10
obowiazuje do	obecnie
status	<p>w opracowaniu</p> <p>https://inspire.ec.europa.eu/codelist/ProcessStepGeneralValue/elaboration</p>
charakter ustalenia	<p>ogólnie wiążące</p> <p>https://inspire.ec.europa.eu/codelist/RegulationNatureValue</p>

[/generallyBinding](#)

profil podstawowy

teren zabudowy zagrodowej
teren produkcji w gospodarstwach rolnych
teren akwakultury i obsługi rybactwa
teren komunikacji
teren zieleni urządzonej
teren ogrodów działkowych
teren infrastruktury technicznej

profil dodatkowy

teren usług
teren zieleni naturalnej
teren lasu
teren wód

maksymalna nadziemna intensywnosc zabudowy

0.8

maksymalny udzial powierzchni zabudowy

60%

maksymalna wysokosc zabudowy

15.0 m

minimalny udzial powierzchni biologicznie czynnej

30%

geometria



plan

<https://www.gov.pl/zagospodarowanieprzestrzenne/app/AktPlanowaniaPrzestrzennego/PL.ZIPPZP.10797/060306-POG/1POG>

strefa planistyczna

PL.ZIPPZP.10797_060306-POG_1POG-189SZ_20250612T080000

identfier

<https://www.gov.pl/zagospodarowanieprzestrzenne/app/StrefaPlanistyczna/PL.ZIPPZP.10797/060306-POG/1POG-189SZ/20250612T080000>

przestrzen nazw

PL.ZIPPZP.10797/060306-POG

lokalny id

1POG-189SZ

wersja id

20250612T080000

poczatek wersji obiektu

2025-06-12T08:00

nazwa

strefa wielofunkcyjna z zabudową zagrodową

oznaczenie

189SZ

symbol

SZ

obowiazuje od

2025-06-09

obowiazuje do

obecnie

status

w opracowaniu
<https://inspire.ec.europa.eu/codelist/ProcessStepGeneralValue/elaboration>

charakter ustalenia ogólnie wiążące
<https://inspire.ec.europa.eu/codelist/RegulationNatureValue/generallyBinding>

profil podstawowy teren zabudowy zagrodowej
teren produkcji w gospodarstwach rolnych
teren akwakultury i obsługi rybactwa
teren komunikacji
teren zieleni urządzonej
teren ogrodów działkowych
teren infrastruktury technicznej

profil dodatkowy teren usług
teren zieleni naturalnej
teren lasu
teren wód

maksymalna nadziemna intensywność zabudowy 0.8

maksymalny udział powierzchni zabudowy 60%

maksymalna wysokość zabudowy 15.0 m

minimalny udział powierzchni biologicznie czynnej 30%

geometria



plan <https://www.gov.pl/zagospodarowanieprzestrzenne/app/AktPlanowaniaPrzestrzennego/PL.ZIPPZP.10797/060306-POG/1POG>

strefa planistyczna PL.ZIPPZP.10797_060306-POG_1POG-190SZ_20250612T080000

identyfikator <https://www.gov.pl/zagospodarowanieprzestrzenne/app/StrefaPlanistyczna/PL.ZIPPZP.10797/060306-POG/1POG-190SZ/20250612T080000>

przestrzeń nazw PL.ZIPPZP.10797/060306-POG

lokalny id 1POG-190SZ

wersja id 20250612T080000

początek wersji obiektu 2025-06-12T08:00


nazwa strefa wielofunkcyjna z zabudową zagrodową

oznaczenie 190SZ


symbol SZ


obowiązuje od 2025-06-10

obowiązuje do obecnie

status	w opracowaniu https://inspire.ec.europa.eu/codelist/ProcessStepGeneralValue/elaboration
charakter ustalenia	ogólnie wiążące https://inspire.ec.europa.eu/codelist/RegulationNatureValue/generallyBinding
profil podstawowy	teren zabudowy zagrodowej teren produkcji w gospodarstwach rolnych teren akwakultury i obsługi rybactwa teren komunikacji teren zieleni urządzonej teren ogrodów działkowych teren infrastruktury technicznej
profil dodatkowy	teren usług teren zieleni naturalnej teren lasu teren wód
maksymalna nadziemna intensywnosc zabudowy	0.6
maksymalny udzial powierzchni zabudowy	50%
maksymalna wysokosc zabudowy	15.0 m
minimalny udzial powierzchni biologicznie czynnej	35%
geometria	
plan	https://www.gov.pl/zagospodarowanieprzestrzenne/app/AktPlanowaniaPrzestrzennego/PL.ZIPPZP.10797/060306-POG/1POG
strefa planistyczna	PL.ZIPPZP.10797_060306-POG_1POG-191SZ_20250926T084843
identfier	https://www.gov.pl/zagospodarowanieprzestrzenne/app/StrefaPlanistyczna/PL.ZIPPZP.10797/060306-POG/1POG-191SZ/20250926T084843
przestrzen nazw	PL.ZIPPZP.10797/060306-POG
lokalny id	1POG-191SZ
wersja id	20250926T084843
początek wersji obiektu	2025-09-26T08:48:43
nazwa	strefa wielofunkcyjna z zabudową zagrodową
oznaczenie	191SZ
symbol	SZ

obowiązuje od	2025-06-09
obowiązuje do	obecnie
status	w opracowaniu https://inspire.ec.europa.eu/codelist/ProcessStepGeneralValue/elaboration
charakter ustalenia	ogólnie wiążące https://inspire.ec.europa.eu/codelist/RegulationNatureValue/generallyBinding
profil podstawowy	teren zabudowy zagrodowej teren produkcji w gospodarstwach rolnych teren akwakultury i obsługi rybactwa teren komunikacji teren zieleni urządzonej teren ogrodów działkowych teren infrastruktury technicznej
profil dodatkowy	teren usług teren zieleni naturalnej teren lasu teren wód
maksymalna nadziemna intensywnosc zabudowy	0.6
maksymalny udzial powierzchni zabudowy	50%
maksymalna wysokosc zabudowy	15.0 m
minimalny udzial powierzchni biologicznie czynnej	35%
geometria	
plan	https://www.gov.pl/zagospodarowanieprzestrzenne/app/AktPlanowaniaPrzestrzennego/PL.ZIPPZP.10797/060306-POG/1POG
strefa planistyczna	PL.ZIPPZP.10797_060306-POG_1POG-192SZ_20250612T080000
identfier	https://www.gov.pl/zagospodarowanieprzestrzenne/app/StrefaPlanistyczna/PL.ZIPPZP.10797/060306-POG/1POG-192SZ/20250612T080000
przestrzen nazw	PL.ZIPPZP.10797/060306-POG
lokalny id	1POG-192SZ
wersja id	20250612T080000
poczatek wersji obiektu	2025-06-12T08:00
nazwa	strefa wielofunkcyjna z zabudową zagrodową

oznaczenie	192SZ
symbol	SZ
obowiązuje od	2025-06-09
obowiązuje do	obecnie
status	w opracowaniu https://inspire.ec.europa.eu/codelist/ProcessStepGeneralValue/elaboration
charakter ustalenia	ogólnie wiążące https://inspire.ec.europa.eu/codelist/RegulationNatureValue/generallyBinding
profil podstawowy	teren zabudowy zagrodowej teren produkcji w gospodarstwach rolnych teren akwakultury i obsługi rybactwa teren komunikacji teren zieleni urządzonej teren ogrodów działkowych teren infrastruktury technicznej
profil dodatkowy	teren usług teren zieleni naturalnej teren lasu teren wód
maksymalna nadziemna intensywnosc zabudowy	0.8
maksymalny udział powierzchni zabudowy	60%
maksymalna wysokosc zabudowy	15.0 m
minimalny udział powierzchni biologicznie czynnej	30%
geometria	
plan	https://www.gov.pl/zagospodarowanieprzestrzenne/app/AktPlanowaniaPrzestrzennego/PL.ZIPPZP.10797/060306-POG/1POG
strefa planistyczna	PL.ZIPPZP.10797_060306-POG_1POG-193SZ_20250612T080000
identyfier	https://www.gov.pl/zagospodarowanieprzestrzenne/app/StrefaPlanistyczna/PL.ZIPPZP.10797/060306-POG/1POG-193SZ/20250612T080000
przestrzen nazw	PL.ZIPPZP.10797/060306-POG
lokalny id	1POG-193SZ
wersja id	20250612T080000

początek wersji obiektu	2025-06-12T08:00
nazwa	strefa wielofunkcyjna z zabudową zagrodową
oznaczenie	193SZ
symbol	SZ
obowiązuje od	2025-06-09
obowiązuje do	obecnie
status	w opracowaniu https://inspire.ec.europa.eu/codelist/ProcessStepGeneralValue/elaboration
charakter ustalenia	ogólnie wiążące https://inspire.ec.europa.eu/codelist/RegulationNatureValue/generallyBinding
profil podstawowy	teren zabudowy zagrodowej teren produkcji w gospodarstwach rolnych teren akwakultury i obsługi rybactwa teren komunikacji teren zieleni urządzonej teren ogrodów działkowych teren infrastruktury technicznej
profil dodatkowy	teren usług teren zieleni naturalnej teren lasu teren wód
maksymalna nadziemna intensywność zabudowy	0.8
maksymalny udział powierzchni zabudowy	60%
maksymalna wysokość zabudowy	15.0 m
minimalny udział powierzchni biologicznie czynnej	30%
geometria	
plan	https://www.gov.pl/zagospodarowanieprzestrzenne/app/AktPlanowaniaPrzestrzennego/PL.ZIPPZP.10797/060306-POG/1POG
strefa planistyczna	PL.ZIPPZP.10797_060306-POG_1POG-194SZ_20250612T080000
identyfikator	https://www.gov.pl/zagospodarowanieprzestrzenne/app/StrefaPlanistyczna/PL.ZIPPZP.10797/060306-POG/1POG-194SZ/20250612T080000
przestrzeń nazw	PL.ZIPPZP.10797/060306-POG

lokalny id	1POG-194SZ
wersja id	20250612T080000
początek wersji obiektu	2025-06-12T08:00
nazwa	strefa wielofunkcyjna z zabudową zagrodową
oznaczenie	194SZ
symbol	SZ
obowiązuje od	2025-06-09
obowiązuje do	obecnie
status	w opracowaniu https://inspire.ec.europa.eu/codelist/ProcessStepGeneralValue/elaboration
charakter ustalenia	ogólnie wiążące https://inspire.ec.europa.eu/codelist/RegulationNatureValue/generallyBinding
profil podstawowy	teren zabudowy zagrodowej teren produkcji w gospodarstwach rolnych teren akwakultury i obsługi rybactwa teren komunikacji teren zieleni urządzonej teren ogrodów działkowych teren infrastruktury technicznej
profil dodatkowy	teren usług teren zieleni naturalnej teren lasu teren wód
maksymalna nadziemna intensywność zabudowy	0.8
maksymalny udział powierzchni zabudowy	60%
maksymalna wysokość zabudowy	15.0 m
minimalny udział powierzchni biologicznie czynnej	30%
geometria	
plan	https://www.gov.pl/zagospodarowanieprzestrzenne/app/AktPlanowaniaPrzestrzennego/PL.ZIPPZP.10797/060306-POG/1POG
strefa planistyczna	PL.ZIPPZP.10797_060306-POG_1POG-195SZ_20250612T080000
identyfikator	https://www.gov.pl/zagospodarowanieprzestrzenne/app/StrefaPlanistyczna/PL.ZIPPZP.10797/060306-POG/1POG-195SZ

	/20250612T080000
przestrzen nazw	PL.ZIPPZP.10797/060306-POG
lokalny id	1POG-195SZ
wersja id	20250612T080000
początek wersji obiektu	2025-06-12T08:00
nazwa	strefa wielofunkcyjna z zabudową zagrodową
oznaczenie	195SZ
symbol	SZ
obowiązuje od	2025-06-09
obowiązuje do	obecnie
status	w opracowaniu https://inspire.ec.europa.eu/codelist/ProcessStepGeneralValue/elaboration
charakter ustalenia	ogólnie wiążące https://inspire.ec.europa.eu/codelist/RegulationNatureValue/generallyBinding
profil podstawowy	teren zabudowy zagrodowej teren produkcji w gospodarstwach rolnych teren akwakultury i obsługi rybactwa teren komunikacji teren zieleni urządzonej teren ogrodów działkowych teren infrastruktury technicznej
profil dodatkowy	teren usług teren zieleni naturalnej teren lasu teren wód
maksymalna nadziemna intensywność zabudowy	0.8
maksymalny udział powierzchni zabudowy	60%
maksymalna wysokość zabudowy	15.0 m
minimalny udział powierzchni biologicznie czynnej	30%
geometria	
plan	https://www.gov.pl/zagospodarowanieprzestrzenne/app/AktPlanowaniaPrzestrzennego/PL.ZIPPZP.10797/060306-POG/1POG
strefa planistyczna	PL.ZIPPZP.10797_060306-POG_1POG-196SZ_20250612T080000

identyfier	https://www.gov.pl/zagospodarowanieprzestrzenne/app/StrefaPlanistyczna/PL.ZIPPZP.10797/060306-POG/1POG-196SZ/20250612T080000
przestrzen nazw	PL.ZIPPZP.10797/060306-POG
lokalny id	1POG-196SZ
wersja id	20250612T080000
poczatek wersji obiektu	2025-06-12T08:00
nazwa	strefa wielofunkcyjna z zabudową zagrodową
oznaczenie	196SZ
symbol	SZ
obowiazuje od	2025-06-09
obowiazuje do	obecnie
status	w opracowaniu https://inspire.ec.europa.eu/codelist/ProcessStepGeneralValue/elaboration
charakter ustalenia	ogólnie wiążące https://inspire.ec.europa.eu/codelist/RegulationNatureValue/generallyBinding
profil podstawowy	teren zabudowy zagrodowej teren produkcji w gospodarstwach rolnych teren akwakultury i obsługi rybactwa teren komunikacji teren zieleni urządzonej teren ogrodów działkowych teren infrastruktury technicznej
profil dodatkowy	teren usług teren zieleni naturalnej teren lasu teren wód
maksymalna nadziemna intensywnosc zabudowy	0.8
maksymalny udzial powierzchni zabudowy	60%
maksymalna wysokosc zabudowy	15.0 m
minimalny udzial powierzchni biologicznie czynnej	30%

geometria



plan <https://www.gov.pl/zagospodarowanieprzestrzenne/app>

strefa planistyczna	PL.ZIPPZP.10797_060306-POG_1POG-197SZ_20250612T080000
identyfier	https://www.gov.pl/zagospodarowanieprzestrzenne/app/StrefaPlanistyczna/PL.ZIPPZP.10797/060306-POG/1POG-197SZ/20250612T080000
przestrzen nazw	PL.ZIPPZP.10797/060306-POG
lokalny id	1POG-197SZ
wersja id	20250612T080000
poczatek wersji obiektu	2025-06-12T08:00
nazwa	strefa wielofunkcyjna z zabudową zagrodową
oznaczenie	197SZ
symbol	SZ
obowiazuje od	2025-06-09
obowiazuje do	obecnie
status	w opracowaniu https://inspire.ec.europa.eu/codelist/ProcessStepGeneralValue/elaboration
charakter ustalenia	ogólnie wiążące https://inspire.ec.europa.eu/codelist/RegulationNatureValue/generallyBinding
profil podstawowy	teren zabudowy zagrodowej teren produkcji w gospodarstwach rolnych teren akwakultury i obsługi rybactwa teren komunikacji teren zieleni urządzonej teren ogrodów działkowych teren infrastruktury technicznej
profil dodatkowy	teren usług teren zieleni naturalnej teren lasu teren wód
maksymalna nadziemna intensywnosc zabudowy	0.8
maksymalny udzial powierzchni zabudowy	60%
maksymalna wysokosc zabudowy	15.0 m
minimalny udzial powierzchni biologicznie czynnej	30%
geometria	



plan <https://www.gov.pl/zagospodarowanieprzestrzenne/app/AktPlanowaniaPrzestrzennego/PL.ZIPPZP.10797/060306-POG/1POG>

strefa planistyczna PL.ZIPPZP.10797_060306-POG_1POG-198SZ_20250612T080000

identfier <https://www.gov.pl/zagospodarowanieprzestrzenne/app/StrefaPlanistyczna/PL.ZIPPZP.10797/060306-POG/1POG-198SZ/20250612T080000>

przestrzen nazw PL.ZIPPZP.10797/060306-POG

lokalny id 1POG-198SZ

wersja id 20250612T080000

początek wersji obiektu 2025-06-12T08:00

nazwa strefa wielofunkcyjna z zabudową zagrodową

oznaczenie 198SZ

symbol SZ

obowiązuje od 2025-06-09

obowiązuje do obecnie

status w opracowaniu
<https://inspire.ec.europa.eu/codelist/ProcessStepGeneralValue/elaboration>

charakter ustalenia ogólnie wiążące
<https://inspire.ec.europa.eu/codelist/RegulationNatureValue/generallyBinding>

profil podstawowy teren zabudowy zagrodowej
teren produkcji w gospodarstwach rolnych
teren akwakultury i obsługi rybactwa
teren komunikacji
teren zieleni urządzonej
teren ogrodów działkowych
teren infrastruktury technicznej

profil dodatkowy teren usług
teren zieleni naturalnej
teren lasu
teren wód

maksymalna nadziemna intensywnosc zabudowy 0.8

maksymalny udział powierzchni zabudowy 60%

maksymalna wysokosc zabudowy 15.0 m

minimalny udział powierzchni biologicznie czynnej 30%

geometria



plan <https://www.gov.pl/zagospodarowanieprzestrzenne/app/AktPlanowaniaPrzestrzennego/PL.ZIPPZP.10797/060306-POG/1POG>

strefa planistyczna PL.ZIPPZP.10797_060306-POG_1POG-199SZ_20250612T080000

identyfier <https://www.gov.pl/zagospodarowanieprzestrzenne/app/StrefaPlanistyczna/PL.ZIPPZP.10797/060306-POG/1POG-199SZ/20250612T080000>

przestrzen nazw PL.ZIPPZP.10797/060306-POG

lokalny id 1POG-199SZ

wersja id 20250612T080000

początek wersji obiektu 2025-06-12T08:00

nazwa strefa wielofunkcyjna z zabudową zagrodową

oznaczenie 199SZ

symbol SZ

obowiązuje od 2025-06-09

obowiązuje do obecnie

status w opracowaniu
<https://inspire.ec.europa.eu/codelist/ProcessStepGeneralValue/elaboration>

charakter ustalenia ogólnie wiążące
<https://inspire.ec.europa.eu/codelist/RegulationNatureValue/generallyBinding>

profil podstawowy teren zabudowy zagrodowej
teren produkcji w gospodarstwach rolnych
teren akwakultury i obsługi rybactwa
teren komunikacji
teren zieleni urządzonej
teren ogrodów działkowych
teren infrastruktury technicznej

profil dodatkowy teren usług
teren zieleni naturalnej
teren lasu
teren wód

maksymalna nadziemna intensywność zabudowy 0.8

maksymalny udział powierzchni

zabudowy	60%
maksymalna wysokosc zabudowy	15.0 m
minimalny udzial powierzchni biologicznie czynnej	30%
geometria	
plan	https://www.gov.pl/zagospodarowanieprzestrzenne/app/AktPlanowaniaPrzestrzennego/PL.ZIPPZP.10797/060306-POG/1POG
strefa planistyczna	PL.ZIPPZP.10797_060306-POG_1POG-200SZ_20250612T080000
identfier	https://www.gov.pl/zagospodarowanieprzestrzenne/app/StrefaPlanistyczna/PL.ZIPPZP.10797/060306-POG/1POG-200SZ/20250612T080000
przestrzen nazw	PL.ZIPPZP.10797/060306-POG
lokalny id	1POG-200SZ
wersja id	20250612T080000
poczatek wersji obiektu	2025-06-12T08:00
nazwa	strefa wielofunkcyjna z zabudową zagrodową
oznaczenie	200SZ
symbol	SZ
obowiazuje od	2025-06-09
obowiazuje do	obecnie
status	w opracowaniu https://inspire.ec.europa.eu/codelist/ProcessStepGeneralValue/elaboration
charakter ustalenia	ogólnie wiążące https://inspire.ec.europa.eu/codelist/RegulationNatureValue/generallyBinding
profil podstawowy	teren zabudowy zagrodowej teren produkcji w gospodarstwach rolnych teren akwakultury i obsługi rybactwa teren komunikacji teren zieleni urządzonej teren ogrodów działkowych teren infrastruktury technicznej
profil dodatkowy	teren usług teren zieleni naturalnej teren lasu teren wód
maksymalna nadziemna	

intensywnosc zabudowy	0.8
maksymalny udzial powierzchni zabudowy	60%
maksymalna wysokosc zabudowy	15.0 m
minimalny udzial powierzchni biologicznie czynnej	30%

geometria



plan	https://www.gov.pl/zagospodarowanieprzestrzenne/app/AktPlanowaniaPrzestrzennego/PL.ZIPPZP.10797/060306-POG/1POG
-------------	---

strefa planistyczna	PL.ZIPPZP.10797_060306-POG_1POG-201SZ_20250612T080000
----------------------------	---

identfier	https://www.gov.pl/zagospodarowanieprzestrzenne/app/StrefaPlanistyczna/PL.ZIPPZP.10797/060306-POG/1POG-201SZ/20250612T080000
------------------	---

przestrzen nazw	PL.ZIPPZP.10797/060306-POG
------------------------	----------------------------

lokalny id	1POG-201SZ
-------------------	------------

wersja id	20250612T080000
------------------	-----------------

poczatek wersji obiektu	2025-06-12T08:00
--------------------------------	------------------

nazwa	strefa wielofunkcyjna z zabudową zagrodową
--------------	--

oznaczenie	201SZ
-------------------	-------

symbol	SZ
---------------	----

obowiazuje od	2025-06-09
----------------------	------------


obowiazuje do	obecnie
----------------------	---------

status	w opracowaniu https://inspire.ec.europa.eu/codelist/ProcessStepGeneralValue/elaboration
---------------	--

charakter ustalenia	ogólnie wiążące https://inspire.ec.europa.eu/codelist/RegulationNatureValue/generallyBinding
----------------------------	--

profil podstawowy	teren zabudowy zagrodowej teren produkcji w gospodarstwach rolnych teren akwakultury i obsługi rybactwa teren komunikacji teren zieleni urządzonej teren ogrodów działkowych teren infrastruktury technicznej
--------------------------	---

profil dodatkowy	teren usług teren zieleni naturalnej
-------------------------	---

	teren lasu teren wód
maksymalna nadziemna intensywnosc zabudowy	0.8
maksymalny udzial powierzchni zabudowy	60%
maksymalna wysokosc zabudowy	15.0 m
minimalny udzial powierzchni biologicznie czynnej	30%
geometria	
plan	https://www.gov.pl/zagospodarowanieprzestrzenne/app/AktPlanowaniaPrzestrzennego/PL.ZIPPZP.10797/060306-POG/1POG
strefa planistyczna	PL.ZIPPZP.10797_060306-POG_1POG-202SZ_20250612T080000
identfier	https://www.gov.pl/zagospodarowanieprzestrzenne/app/StrefaPlanistyczna/PL.ZIPPZP.10797/060306-POG/1POG-202SZ/20250612T080000
przestrzen nazw	PL.ZIPPZP.10797/060306-POG
lokalny id	1POG-202SZ
wersja id	20250612T080000
poczatek wersji obiektu	2025-06-12T08:00
nazwa	strefa wielofunkcyjna z zabudową zagrodową
oznaczenie	202SZ
symbol	SZ
obowiazuje od	2025-06-09
obowiazuje do	obecnie
status	w opracowaniu https://inspire.ec.europa.eu/codelist/ProcessStepGeneralValue/elaboration
charakter ustalenia	ogólnie wiążące https://inspire.ec.europa.eu/codelist/RegulationNatureValue/generallyBinding
profil podstawowy	teren zabudowy zagrodowej teren produkcji w gospodarstwach rolnych teren akwakultury i obsługi rybactwa teren komunikacji teren zieleni urządzonej teren ogrodów działkowych teren infrastruktury technicznej

profil dodatkowy teren usług
teren zieleni naturalnej
teren lasu
teren wód

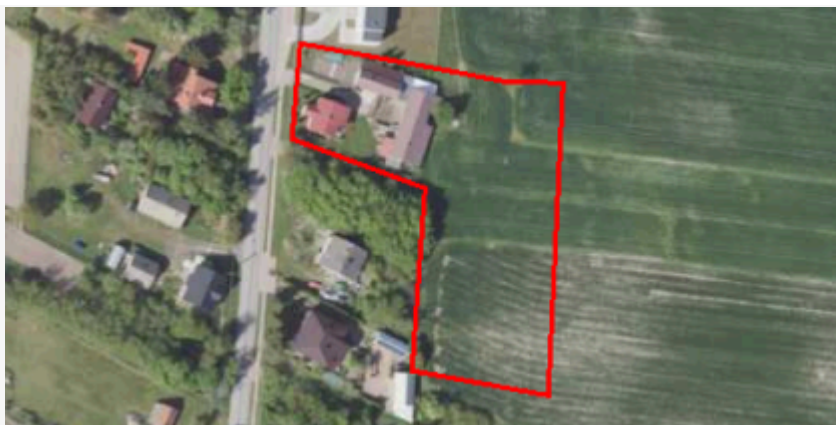
maksymalna nadziemna intensywnosc zabudowy 0.8

maksymalny udzial powierzchni zabudowy 60%

maksymalna wysokosc zabudowy 15.0 m

minimalny udzial powierzchni biologicznie czynnej 30%

geometria



plan <https://www.gov.pl/zagospodarowanieprzestrzenne/app/AktPlanowaniaPrzestrzennego/PL.ZIPPZP.10797/060306-POG/1POG>

strefa planistyczna PL.ZIPPZP.10797_060306-POG_1POG-203SZ_20250612T080000

identfier <https://www.gov.pl/zagospodarowanieprzestrzenne/app/StrefaPlanistyczna/PL.ZIPPZP.10797/060306-POG/1POG-203SZ/20250612T080000>

przestrzen nazw PL.ZIPPZP.10797/060306-POG

lokalny id 1POG-203SZ

wersja id 20250612T080000

poczatek wersji obiektu 2025-06-12T08:00

nazwa strefa wielofunkcyjna z zabudową zagrodową

oznaczenie 203SZ

symbol SZ

obowiazuje od 2025-06-09

obowiazuje do obecnie

status w opracowaniu
<https://inspire.ec.europa.eu/codelist/ProcessStepGeneralValue/elaboration>

charakter ustalenia ogólnie wiążące
<https://inspire.ec.europa.eu/codelist/RegulationNatureValue/generallyBinding>

profil podstawowy teren zabudowy zagrodowej
teren produkcji w gospodarstwach rolnych
teren akwakultury i obsługi rybactwa
teren komunikacji

	teren zieleni urządzonej teren ogrodów działkowych teren infrastruktury technicznej
profil dodatkowy	teren usług teren zieleni naturalnej teren lasu teren wód
maksymalna nadziemna intensywnosc zabudowy	0.8
maksymalny udzial powierzchni zabudowy	60%
maksymalna wysokosc zabudowy	15.0 m
minimalny udzial powierzchni biologicznie czynnej	30%
geometria	
plan	https://www.gov.pl/zagospodarowanieprzestrzenne/app/AktPlanowaniaPrzestrzennego/PL.ZIPPZP.10797/060306-POG/1POG
strefa planistyczna	PL.ZIPPZP.10797_060306-POG_1POG-204SZ_20250923T125707
identfier	https://www.gov.pl/zagospodarowanieprzestrzenne/app/StrefaPlanistyczna/PL.ZIPPZP.10797/060306-POG/1POG-204SZ/20250923T125707
przestrzen nazw	PL.ZIPPZP.10797/060306-POG
lokalny id	1POG-204SZ
wersja id	20250923T125707
poczatek wersji obiektu	2025-09-23T12:57:07
nazwa	strefa wielofunkcyjna z zabudową zagrodową
oznaczenie	204SZ
symbol	SZ
obowiazuje od	2025-06-09
obowiazuje do	obecnie
status	w opracowaniu https://inspire.ec.europa.eu/codelist/ProcessStepGeneralValue/elaboration
charakter ustalenia	ogólnie wiążące https://inspire.ec.europa.eu/codelist/RegulationNatureValue/generallyBinding
profil podstawowy	teren zabudowy zagrodowej

	<p>teren produkcji w gospodarstwach rolnych</p> <p>teren akwakultury i obsługi rybactwa</p> <p>teren komunikacji</p> <p>teren zieleni urządzonej</p> <p>teren ogrodów działkowych</p> <p>teren infrastruktury technicznej</p>
profil dodatkowy	<p>teren usług</p> <p>teren zieleni naturalnej</p> <p>teren lasu</p> <p>teren wód</p>
maksymalna nadziemna intensywnosc zabudowy	0.8
maksymalny udzial powierzchni zabudowy	60%
maksymalna wysokosc zabudowy	15.0 m
minimalny udzial powierzchni biologicznie czynnej	30%
geometria	
plan	https://www.gov.pl/zagospodarowanieprzestrzenne/app/AktPlanowaniaPrzestrzennego/PL.ZIPPZP.10797/060306-POG/1POG
strefa planistyczna	PL.ZIPPZP.10797_060306-POG_1POG-205SZ_20250612T080000
identfier	https://www.gov.pl/zagospodarowanieprzestrzenne/app/StrefaPlanistyczna/PL.ZIPPZP.10797/060306-POG/1POG-205SZ/20250612T080000
przestrzen nazw	PL.ZIPPZP.10797/060306-POG
lokalny id	1POG-205SZ
wersja id	20250612T080000
poczatek wersji obiektu	2025-06-12T08:00
nazwa	strefa wielofunkcyjna z zabudową zagrodową
oznaczenie	205SZ
symbol	SZ
obowiazuje od	2025-06-09
obowiazuje do	obecnie
status	<p>w opracowaniu</p> <p>https://inspire.ec.europa.eu/codelist/ProcessStepGeneralValue/elaboration</p>
charakter ustalenia	<p>ogólnie wiążące</p> <p>https://inspire.ec.europa.eu/codelist/RegulationNatureValue</p>

[/generallyBinding](#)

profil podstawowy

teren zabudowy zagrodowej
teren produkcji w gospodarstwach rolnych
teren akwakultury i obsługi rybactwa
teren komunikacji
teren zieleni urządzonej
teren ogrodów działkowych
teren infrastruktury technicznej

profil dodatkowy

teren usług
teren zieleni naturalnej
teren lasu
teren wód

maksymalna nadziemna intensywnosc zabudowy

0.8

maksymalny udzial powierzchni zabudowy

60%

maksymalna wysokosc zabudowy

15.0 m

minimalny udzial powierzchni biologicznie czynnej

30%

geometria



plan

<https://www.gov.pl/zagospodarowanieprzestrzenne/app/AktPlanowaniaPrzestrzennego/PL.ZIPPZP.10797/060306-POG/1POG>

strefa planistyczna

PL.ZIPPZP.10797_060306-POG_1POG-206SZ_20250612T080000

identfier

<https://www.gov.pl/zagospodarowanieprzestrzenne/app/StrefaPlanistyczna/PL.ZIPPZP.10797/060306-POG/1POG-206SZ/20250612T080000>

przestrzen nazw

PL.ZIPPZP.10797/060306-POG

lokalny id

1POG-206SZ

wersja id

20250612T080000

poczatek wersji obiektu

2025-06-12T08:00

nazwa

strefa wielofunkcyjna z zabudową zagrodową

oznaczenie

206SZ

symbol

SZ

obowiazuje od

2025-06-10

obowiazuje do

obecnie

status

w opracowaniu
<https://inspire.ec.europa.eu/codelist/ProcessStepGeneralValue/elaboration>

charakter ustalenia ogólnie wiążące
<https://inspire.ec.europa.eu/codelist/RegulationNatureValue/generallyBinding>

profil podstawowy teren zabudowy zagrodowej
teren produkcji w gospodarstwach rolnych
teren akwakultury i obsługi rybactwa
teren komunikacji
teren zieleni urządzonej
teren ogrodów działkowych
teren infrastruktury technicznej

profil dodatkowy teren usług
teren zieleni naturalnej
teren lasu
teren wód

maksymalna nadziemna intensywność zabudowy 0.6

maksymalny udział powierzchni zabudowy 50%

maksymalna wysokość zabudowy 15.0 m

minimalny udział powierzchni biologicznie czynnej 35%

geometria



plan <https://www.gov.pl/zagospodarowanieprzestrzenne/app/AktPlanowaniaPrzestrzennego/PL.ZIPPZP.10797/060306-POG/1POG>

strefa planistyczna PL.ZIPPZP.10797_060306-POG_1POG-207SZ_20250612T080000

identyfier <https://www.gov.pl/zagospodarowanieprzestrzenne/app/StrefaPlanistyczna/PL.ZIPPZP.10797/060306-POG/1POG-207SZ/20250612T080000>

przestrzeń nazw PL.ZIPPZP.10797/060306-POG

lokalny id 1POG-207SZ

wersja id 20250612T080000

początek wersji obiektu 2025-06-12T08:00

nazwa strefa wielofunkcyjna z zabudową zagrodową

oznaczenie 207SZ

symbol SZ


obowiązuje od 2025-06-10

obowiązuje do obecnie

status	w opracowaniu https://inspire.ec.europa.eu/codelist/ProcessStepGeneralValue/elaboration
charakter ustalenia	ogólnie wiążące https://inspire.ec.europa.eu/codelist/RegulationNatureValue/generallyBinding
profil podstawowy	teren zabudowy zagrodowej teren produkcji w gospodarstwach rolnych teren akwakultury i obsługi rybactwa teren komunikacji teren zieleni urządzonej teren ogrodów działkowych teren infrastruktury technicznej
profil dodatkowy	teren usług teren zieleni naturalnej teren lasu teren wód
maksymalna nadziemna intensywnosc zabudowy	0.6
maksymalny udzial powierzchni zabudowy	50%
maksymalna wysokosc zabudowy	15.0 m
minimalny udzial powierzchni biologicznie czynnej	35%
geometria	
plan	https://www.gov.pl/zagospodarowanieprzestrzenne/app/AktPlanowaniaPrzestrzennego/PL.ZIPPZP.10797/060306-POG/1POG
strefa planistyczna	PL.ZIPPZP.10797_060306-POG_1POG-208SZ_20251118T085754
identfier	https://www.gov.pl/zagospodarowanieprzestrzenne/app/StrefaPlanistyczna/PL.ZIPPZP.10797/060306-POG/1POG-208SZ/20251118T085754
przestrzen nazw	PL.ZIPPZP.10797/060306-POG
lokalny id	1POG-208SZ
wersja id	20251118T085754
początek wersji obiektu	2025-11-18T08:57:54
nazwa	strefa wielofunkcyjna z zabudową zagrodową
oznaczenie	208SZ
symbol	SZ

obowiązuje od	2025-06-10
obowiązuje do	obecnie
status	w opracowaniu https://inspire.ec.europa.eu/codelist/ProcessStepGeneralValue/elaboration
charakter ustalenia	ogólnie wiążące https://inspire.ec.europa.eu/codelist/RegulationNatureValue/generallyBinding
profil podstawowy	teren zabudowy zagrodowej teren produkcji w gospodarstwach rolnych teren akwakultury i obsługi rybactwa teren komunikacji teren zieleni urządzonej teren ogrodów działkowych teren infrastruktury technicznej
profil dodatkowy	teren usług teren zieleni naturalnej teren lasu teren wód
maksymalna nadziemna intensywnosc zabudowy	0.6
maksymalny udzial powierzchni zabudowy	50%
maksymalna wysokosc zabudowy	15.0 m
minimalny udzial powierzchni biologicznie czynnej	35%
geometria	
plan	https://www.gov.pl/zagospodarowanieprzestrzenne/app/AktPlanowaniaPrzestrzennego/PL.ZIPPZP.10797/060306-POG/1POG
strefa planistyczna	PL.ZIPPZP.10797_060306-POG_1POG-209SZ_20250924T082205
identfier	https://www.gov.pl/zagospodarowanieprzestrzenne/app/StrefaPlanistyczna/PL.ZIPPZP.10797/060306-POG/1POG-209SZ/20250924T082205
przestrzen nazw	PL.ZIPPZP.10797/060306-POG
lokalny id	1POG-209SZ
wersja id	20250924T082205
poczatek wersji obiektu	2025-09-24T08:22:05
nazwa	strefa wielofunkcyjna z zabudową zagrodową

oznaczenie	209SZ
symbol	SZ
obowiązuje od	2025-06-10
obowiązuje do	obecnie
status	w opracowaniu https://inspire.ec.europa.eu/codelist/ProcessStepGeneralValue/elaboration
charakter ustalenia	ogólnie wiążące https://inspire.ec.europa.eu/codelist/RegulationNatureValue/generallyBinding
profil podstawowy	teren zabudowy zagrodowej teren produkcji w gospodarstwach rolnych teren akwakultury i obsługi rybactwa teren komunikacji teren zieleni urządzonej teren ogrodów działkowych teren infrastruktury technicznej
profil dodatkowy	teren usług teren zieleni naturalnej teren lasu teren wód
maksymalna nadziemna intensywnosc zabudowy	0.6
maksymalny udział powierzchni zabudowy	50%
maksymalna wysokosc zabudowy	15.0 m
minimalny udział powierzchni biologicznie czynnej	35%
geometria	
plan	https://www.gov.pl/zagospodarowanieprzestrzenne/app/AktPlanowaniaPrzestrzennego/PL.ZIPPZP.10797/060306-POG/1POG
strefa planistyczna	PL.ZIPPZP.10797_060306-POG_1POG-210SZ_20250612T080000
identyfier	https://www.gov.pl/zagospodarowanieprzestrzenne/app/StrefaPlanistyczna/PL.ZIPPZP.10797/060306-POG/1POG-210SZ/20250612T080000
przestrzen nazw	PL.ZIPPZP.10797/060306-POG
lokalny id	1POG-210SZ
wersja id	20250612T080000

początek wersji obiektu	2025-06-12T08:00
nazwa	strefa wielofunkcyjna z zabudową zagrodową
oznaczenie	210SZ
symbol	SZ
obowiązuje od	2025-06-10
obowiązuje do	obecnie
status	w opracowaniu https://inspire.ec.europa.eu/codelist/ProcessStepGeneralValue/elaboration
charakter ustalenia	ogólnie wiążące https://inspire.ec.europa.eu/codelist/RegulationNatureValue/generallyBinding
profil podstawowy	teren zabudowy zagrodowej teren produkcji w gospodarstwach rolnych teren akwakultury i obsługi rybactwa teren komunikacji teren zieleni urządzonej teren ogrodów działkowych teren infrastruktury technicznej
profil dodatkowy	teren usług teren zieleni naturalnej teren lasu teren wód
maksymalna nadziemna intensywność zabudowy	0.8
maksymalny udział powierzchni zabudowy	60%
maksymalna wysokość zabudowy	15.0 m
minimalny udział powierzchni biologicznie czynnej	30%
geometria	
plan	https://www.gov.pl/zagospodarowanieprzestrzenne/app/AktPlanowaniaPrzestrzennego/PL.ZIPPZP.10797/060306-POG/1POG
strefa planistyczna	PL.ZIPPZP.10797_060306-POG_1POG-211SZ_20250612T080000
identyfier	https://www.gov.pl/zagospodarowanieprzestrzenne/app/StrefaPlanistyczna/PL.ZIPPZP.10797/060306-POG/1POG-211SZ/20250612T080000
przestrzeń nazw	PL.ZIPPZP.10797/060306-POG

lokalny id	1POG-211SZ
wersja id	20250612T080000
początek wersji obiektu	2025-06-12T08:00
nazwa	strefa wielofunkcyjna z zabudową zagrodową
oznaczenie	211SZ
symbol	SZ
obowiązuje od	2025-06-10
obowiązuje do	obecnie
status	w opracowaniu https://inspire.ec.europa.eu/codelist/ProcessStepGeneralValue/elaboration
charakter ustalenia	ogólnie wiążące https://inspire.ec.europa.eu/codelist/RegulationNatureValue/generallyBinding
profil podstawowy	teren zabudowy zagrodowej teren produkcji w gospodarstwach rolnych teren akwakultury i obsługi rybactwa teren komunikacji teren zieleni urządzonej teren ogrodów działkowych teren infrastruktury technicznej
profil dodatkowy	teren usług teren zieleni naturalnej teren lasu teren wód
maksymalna nadziemna intensywność zabudowy	0.8
maksymalny udział powierzchni zabudowy	60%
maksymalna wysokość zabudowy	15.0 m
minimalny udział powierzchni biologicznie czynnej	30%
geometria	
plan	https://www.gov.pl/zagospodarowanieprzestrzenne/app/AktPlanowaniaPrzestrzennego/PL.ZIPPZP.10797/060306-POG/1POG
strefa planistyczna	PL.ZIPPZP.10797_060306-POG_1POG-212SZ_20250612T080000
identyfikator	https://www.gov.pl/zagospodarowanieprzestrzenne/app/StrefaPlanistyczna/PL.ZIPPZP.10797/060306-POG/1POG-212SZ

	/20250612T080000
przestrzen nazw	PL.ZIPPZP.10797/060306-POG
lokalny id	1POG-212SZ
wersja id	20250612T080000
początek wersji obiektu	2025-06-12T08:00
nazwa	strefa wielofunkcyjna z zabudową zagrodową
oznaczenie	212SZ
symbol	SZ
obowiązuje od	2025-06-10
obowiązuje do	obecnie
status	w opracowaniu https://inspire.ec.europa.eu/codelist/ProcessStepGeneralValue/elaboration
charakter ustalenia	ogólnie wiążące https://inspire.ec.europa.eu/codelist/RegulationNatureValue/generallyBinding
profil podstawowy	teren zabudowy zagrodowej teren produkcji w gospodarstwach rolnych teren akwakultury i obsługi rybactwa teren komunikacji teren zieleni urządzonej teren ogrodów działkowych teren infrastruktury technicznej
profil dodatkowy	teren usług teren zieleni naturalnej teren lasu teren wód
maksymalna nadziemna intensywność zabudowy	0.8
maksymalny udział powierzchni zabudowy	60%
maksymalna wysokość zabudowy	15.0 m
minimalny udział powierzchni biologicznie czynnej	30%
geometria	
plan	https://www.gov.pl/zagospodarowanieprzestrzenne/app/AktPlanowaniaPrzestrzennego/PL.ZIPPZP.10797/060306-POG/1POG
strefa planistyczna	PL.ZIPPZP.10797_060306-POG_1POG-213SZ_20250924T084747

identyfier	https://www.gov.pl/zagospodarowanieprzestrzenne/app/StrefaPlanistyczna/PL.ZIPPZP.10797/060306-POG/1POG-213SZ/20250924T084747
przestrzen nazw	PL.ZIPPZP.10797/060306-POG
lokalny id	1POG-213SZ
wersja id	20250924T084747
poczatek wersji obiektu	2025-09-24T08:47:47
nazwa	strefa wielofunkcyjna z zabudową zagrodową
oznaczenie	213SZ
symbol	SZ
obowiazuje od	2025-06-09
obowiazuje do	obecnie
status	w opracowaniu https://inspire.ec.europa.eu/codelist/ProcessStepGeneralValue/elaboration
charakter ustalenia	ogólnie wiążące https://inspire.ec.europa.eu/codelist/RegulationNatureValue/generallyBinding
profil podstawowy	teren zabudowy zagrodowej teren produkcji w gospodarstwach rolnych teren akwakultury i obsługi rybactwa teren komunikacji teren zieleni urządzonej teren ogrodów działkowych teren infrastruktury technicznej
profil dodatkowy	teren usług teren zieleni naturalnej teren lasu teren wód
maksymalna nadziemna intensywnosc zabudowy	0.8
maksymalny udzial powierzchni zabudowy	60%
maksymalna wysokosc zabudowy	15.0 m
minimalny udzial powierzchni biologicznie czynnej	30%

geometria



plan <https://www.gov.pl/zagospodarowanieprzestrzenne/app>

strefa planistyczna	PL.ZIPPZP.10797_060306-POG_1POG-214SZ_20260320T083254
identyfier	https://www.gov.pl/zagospodarowanieprzestrzenne/app/StrefaPlanistyczna/PL.ZIPPZP.10797/060306-POG/1POG-214SZ/20260320T083254
przestrzen nazw	PL.ZIPPZP.10797/060306-POG
lokalny id	1POG-214SZ
wersja id	20260320T083254
początek wersji obiektu	2026-03-20T08:32:54
nazwa	strefa wielofunkcyjna z zabudową zagrodową
oznaczenie	214SZ
symbol	SZ
obowiązuje od	2025-06-09
obowiązuje do	obecnie
status	w opracowaniu https://inspire.ec.europa.eu/codelist/ProcessStepGeneralValue/elaboration
charakter ustalenia	ogólnie wiążące https://inspire.ec.europa.eu/codelist/RegulationNatureValue/generallyBinding
profil podstawowy	teren zabudowy zagrodowej teren produkcji w gospodarstwach rolnych teren akwakultury i obsługi rybactwa teren komunikacji teren zieleni urządzonej teren ogrodów działkowych teren infrastruktury technicznej
profil dodatkowy	teren rolnictwa z zakazem zabudowy teren usług teren zieleni naturalnej teren lasu teren wód
maksymalna nadziemna intensywność zabudowy	0.8
maksymalny udział powierzchni zabudowy	60%
maksymalna wysokość zabudowy	15.0 m
minimalny udział powierzchni biologicznie czynnej	30%
geometria	



plan <https://www.gov.pl/zagospodarowanieprzestrzenne/app/AktPlanowaniaPrzestrzennego/PL.ZIPPZP.10797/060306-POG/1POG>

strefa planistyczna PL.ZIPPZP.10797_060306-POG_1POG-215SZ_20250612T080000

identfier <https://www.gov.pl/zagospodarowanieprzestrzenne/app/StrefaPlanistyczna/PL.ZIPPZP.10797/060306-POG/1POG-215SZ/20250612T080000>

przestrzen nazw PL.ZIPPZP.10797/060306-POG

lokalny id 1POG-215SZ

wersja id 20250612T080000

początek wersji obiektu 2025-06-12T08:00

nazwa strefa wielofunkcyjna z zabudową zagrodową

oznaczenie 215SZ

symbol SZ

obowiązuje od 2025-06-09

obowiązuje do obecnie

status w opracowaniu
<https://inspire.ec.europa.eu/codelist/ProcessStepGeneralValue/elaboration>

charakter ustalenia ogólnie wiążące
<https://inspire.ec.europa.eu/codelist/RegulationNatureValue/generallyBinding>

profil podstawowy teren zabudowy zagrodowej
teren produkcji w gospodarstwach rolnych
teren akwakultury i obsługi rybactwa
teren komunikacji
teren zieleni urządzonej
teren ogrodów działkowych
teren infrastruktury technicznej

profil dodatkowy teren usług
teren zieleni naturalnej
teren lasu
teren wód

maksymalna nadziemna intensywnosc zabudowy 0.8

maksymalny udział powierzchni zabudowy 60%

maksymalna wysokosc zabudowy 15.0 m

minimalny udział powierzchni biologicznie czynnej 30%

geometria



plan

<https://www.gov.pl/zagospodarowanieprzestrzenne/app/AktPlanowaniaPrzestrzennego/PL.ZIPPZP.10797/060306-POG/1POG>

obszar uzupełnienia zabudowy PL.ZIPPZP.10797_060306-POG_1POG-1OUZ_20250915T122018

identyfier

<https://www.gov.pl/zagospodarowanieprzestrzenne/app/ObszarUzupelnieniaZabudowy/PL.ZIPPZP.10797/060306-POG/1POG-1OUZ/20250915T122018>

przestrzen nazw

PL.ZIPPZP.10797/060306-POG

lokalny id

1POG-1OUZ

wersja id

20250915T122018

początek wersji obiektu

2025-09-15T12:20:18

oznaczenie

1OUZ

symbol

OUZ

obowiązuje od

2024-09-25

obowiązuje do

obecnie

status

w opracowaniu
<https://inspire.ec.europa.eu/codelist/ProcessStepGeneralValue/elaboration>

charakter ustalenia

ogólnie wiążące
<https://inspire.ec.europa.eu/codelist/RegulationNatureValue/generallyBinding>


geometria



plan

<https://www.gov.pl/zagospodarowanieprzestrzenne/app/AktPlanowaniaPrzestrzennego/PL.ZIPPZP.10797/060306-POG/1POG>

obszar uzupełnienia zabudowy PL.ZIPPZP.10797_060306-POG_1POG-2OUZ_20250613T112452

identyfier	https://www.gov.pl/zagospodarowanieprzestrzenne/app/ObszarUzupelnieniaZabudowy/PL.ZIPPZP.10797/060306-POG/1POG-2OUZ/20250613T112452
przestrzen nazw	PL.ZIPPZP.10797/060306-POG
lokalny id	1POG-2OUZ
wersja id	20250613T112452
początek wersji obiektu	2025-06-13T11:24:52
oznaczenie	2OUZ
symbol	OUZ
obowiązuje od	2024-09-25
obowiązuje do	obecnie
status	w opracowaniu https://inspire.ec.europa.eu/codelist/ProcessStepGeneralValue/elaboration
charakter ustalenia	ogólnie wiążące https://inspire.ec.europa.eu/codelist/RegulationNatureValue/generallyBinding
geometria	
plan	https://www.gov.pl/zagospodarowanieprzestrzenne/app/AktPlanowaniaPrzestrzennego/PL.ZIPPZP.10797/060306-POG/1POG
obszar uzupełnienia zabudowy	PL.ZIPPZP.10797_060306-POG_1POG-3OUZ_20250613T112452
identyfier	https://www.gov.pl/zagospodarowanieprzestrzenne/app/ObszarUzupelnieniaZabudowy/PL.ZIPPZP.10797/060306-POG/1POG-3OUZ/20250613T112452
przestrzen nazw	PL.ZIPPZP.10797/060306-POG
lokalny id	1POG-3OUZ
wersja id	20250613T112452
początek wersji obiektu	2025-06-13T11:24:52
oznaczenie	3OUZ
symbol	OUZ
obowiązuje od	2024-09-25
obowiązuje do	obecnie
status	w opracowaniu https://inspire.ec.europa.eu/codelist/ProcessStepGeneralValue/elaboration
charakter ustalenia	ogólnie wiążące

<https://inspire.ec.europa.eu/codelist/RegulationNatureValue/generallyBinding>

geometria



plan

<https://www.gov.pl/zagospodarowanieprzestrzenne/app/AktPlanowaniaPrzestrzennego/PL.ZIPPZP.10797/060306-POG/1POG>

obszar uzupełnienia zabudowy

PL.ZIPPZP.10797_060306-POG_1POG-4OUZ_20250613T112452

identyfier

<https://www.gov.pl/zagospodarowanieprzestrzenne/app/ObszarUzupelnieniaZabudowy/PL.ZIPPZP.10797/060306-POG/1POG-4OUZ/20250613T112452>

przestrzen nazw

PL.ZIPPZP.10797/060306-POG

lokalny id

1POG-4OUZ

wersja id

20250613T112452

początek wersji obiektu

2025-06-13T11:24:52

oznaczenie

4OUZ

symbol

OUZ

obowiązuje od

2024-09-25

obowiązuje do

obecnie

status

w opracowaniu
<https://inspire.ec.europa.eu/codelist/ProcessStepGeneralValue/elaboration>

charakter ustalenia

ogólnie wiążące
<https://inspire.ec.europa.eu/codelist/RegulationNatureValue/generallyBinding>

geometria



plan

<https://www.gov.pl/zagospodarowanieprzestrzenne/app/AktPlanowaniaPrzestrzennego/PL.ZIPPZP.10797/060306-POG/1POG>

obszar uzupełnienia zabudowy

PL.ZIPPZP.10797_060306-POG_1POG-5OUZ_20250613T112452

identyfier	https://www.gov.pl/zagospodarowanieprzestrzenne/app/ObszarUzupelnieniaZabudowy/PL.ZIPPZP.10797/060306-POG/1POG-5OUZ/20250613T112452
przestrzen nazw	PL.ZIPPZP.10797/060306-POG
lokalny id	1POG-5OUZ
wersja id	20250613T112452
początek wersji obiektu	2025-06-13T11:24:52
oznaczenie	5OUZ
symbol	OUZ
obowiązuje od	2024-09-25
obowiązuje do	obecnie
status	w opracowaniu https://inspire.ec.europa.eu/codelist/ProcessStepGeneralValue/elaboration
charakter ustalenia	ogólnie wiążące https://inspire.ec.europa.eu/codelist/RegulationNatureValue/generallyBinding
geometria	
plan	https://www.gov.pl/zagospodarowanieprzestrzenne/app/AktPlanowaniaPrzestrzennego/PL.ZIPPZP.10797/060306-POG/1POG
obszar uzupełnienia zabudowy	PL.ZIPPZP.10797_060306-POG_1POG-6OUZ_20250613T112452
identyfier	https://www.gov.pl/zagospodarowanieprzestrzenne/app/ObszarUzupelnieniaZabudowy/PL.ZIPPZP.10797/060306-POG/1POG-6OUZ/20250613T112452
przestrzen nazw	PL.ZIPPZP.10797/060306-POG
lokalny id	1POG-6OUZ
wersja id	20250613T112452
początek wersji obiektu	2025-06-13T11:24:52
oznaczenie	6OUZ
symbol	OUZ
obowiązuje od	2024-09-25
obowiązuje do	obecnie
status	w opracowaniu https://inspire.ec.europa.eu/codelist/ProcessStepGeneralValue/elaboration
charakter ustalenia	ogólnie wiążące

<https://inspire.ec.europa.eu/codelist/RegulationNatureValue/generallyBinding>

geometria



plan

<https://www.gov.pl/zagospodarowanieprzestrzenne/app/AktPlanowaniaPrzestrzennego/PL.ZIPPZP.10797/060306-POG/1POG>

obszar uzupełnienia zabudowy

PL.ZIPPZP.10797_060306-POG_1POG-7OUZ_20250613T112452

identyfier

<https://www.gov.pl/zagospodarowanieprzestrzenne/app/ObszarUzupelnieniaZabudowy/PL.ZIPPZP.10797/060306-POG/1POG-7OUZ/20250613T112452>

przestrzen nazw

PL.ZIPPZP.10797/060306-POG

lokalny id

1POG-7OUZ

wersja id

20250613T112452

początek wersji obiektu

2025-06-13T11:24:52

oznaczenie

7OUZ

symbol

OUZ

obowiązuje od

2024-09-25

obowiązuje do

obecnie


status

w opracowaniu
<https://inspire.ec.europa.eu/codelist/ProcessStepGeneralValue/elaboration>

charakter ustalenia

ogólnie wiążące
<https://inspire.ec.europa.eu/codelist/RegulationNatureValue/generallyBinding>

geometria



plan

<https://www.gov.pl/zagospodarowanieprzestrzenne/app/AktPlanowaniaPrzestrzennego/PL.ZIPPZP.10797/060306-POG/1POG>

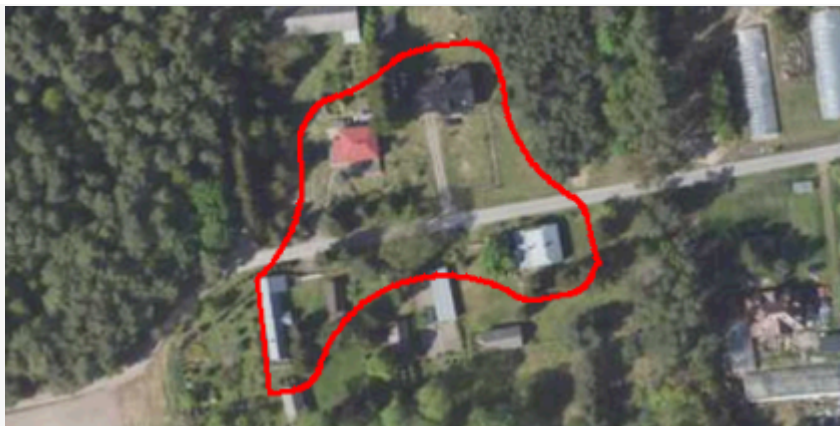
obszar uzupełnienia zabudowy

PL.ZIPPZP.10797_060306-POG_1POG-8OUZ_20250613T112452

identyfier	https://www.gov.pl/zagospodarowanieprzestrzenne/app/ObszarUzupelnieniaZabudowy/PL.ZIPPZP.10797/060306-POG/1POG-8OUZ/20250613T112452
przestrzen nazw	PL.ZIPPZP.10797/060306-POG
lokalny id	1POG-8OUZ
wersja id	20250613T112452
poczatek wersji obiektu	2025-06-13T11:24:52
oznaczenie	8OUZ
symbol	OUZ
obowiazuje od	2024-09-25
obowiazuje do	obecnie
status	w opracowaniu https://inspire.ec.europa.eu/codelist/ProcessStepGeneralValue/elaboration
charakter ustalenia	ogólnie wiążące https://inspire.ec.europa.eu/codelist/RegulationNatureValue/generallyBinding
geometria	
plan	https://www.gov.pl/zagospodarowanieprzestrzenne/app/AktPlanowaniaPrzestrzennego/PL.ZIPPZP.10797/060306-POG/1POG
obszar uzupelnienia zabudowy	PL.ZIPPZP.10797_060306-POG_1POG-9OUZ_20250613T112452
identyfier	https://www.gov.pl/zagospodarowanieprzestrzenne/app/ObszarUzupelnieniaZabudowy/PL.ZIPPZP.10797/060306-POG/1POG-9OUZ/20250613T112452
przestrzen nazw	PL.ZIPPZP.10797/060306-POG
lokalny id	1POG-9OUZ
wersja id	20250613T112452
poczatek wersji obiektu	2025-06-13T11:24:52
oznaczenie	9OUZ
symbol	OUZ
obowiazuje od	2024-09-25
obowiazuje do	obecnie
status	w opracowaniu https://inspire.ec.europa.eu/codelist/ProcessStepGeneralValue/elaboration
charakter ustalenia	ogólnie wiążące

<https://inspire.ec.europa.eu/codelist/RegulationNatureValue/generallyBinding>

geometria



plan

<https://www.gov.pl/zagospodarowanieprzestrzenne/app/AktPlanowaniaPrzestrzennego/PL.ZIPPZP.10797/060306-POG/1POG>

obszar uzupełnienia zabudowy

PL.ZIPPZP.10797_060306-POG_1POG-10OUZ_20250613T112452

identyfier

<https://www.gov.pl/zagospodarowanieprzestrzenne/app/ObszarUzupelnieniaZabudowy/PL.ZIPPZP.10797/060306-POG/1POG-10OUZ/20250613T112452>

przestrzen nazw

PL.ZIPPZP.10797/060306-POG

lokalny id

1POG-10OUZ

wersja id

20250613T112452

początek wersji obiektu

2025-06-13T11:24:52

oznaczenie

10OUZ

symbol

OUZ

obowiązuje od

2024-09-25

obowiązuje do

obecnie

status

w opracowaniu
<https://inspire.ec.europa.eu/codelist/ProcessStepGeneralValue/elaboration>

charakter ustalenia

ogólnie wiążące
<https://inspire.ec.europa.eu/codelist/RegulationNatureValue/generallyBinding>

geometria




plan

<https://www.gov.pl/zagospodarowanieprzestrzenne/app/AktPlanowaniaPrzestrzennego/PL.ZIPPZP.10797/060306-POG/1POG>


obszar uzupełnienia zabudowy

PL.ZIPPZP.10797_060306-POG_1POG-11OUZ_20250613T112452

identyfier	https://www.gov.pl/zagospodarowanieprzestrzenne/app/ObszarUzupelnieniaZabudowy/PL.ZIPPZP.10797/060306-POG/1POG-11OUZ/20250613T112452
przestrzen nazw	PL.ZIPPZP.10797/060306-POG
lokalny id	1POG-11OUZ
wersja id	20250613T112452
początek wersji obiektu	2025-06-13T11:24:52
oznaczenie	11OUZ
symbol	OUZ
obowiązuje od	2024-09-25
obowiązuje do	obecnie
status	w opracowaniu https://inspire.ec.europa.eu/codelist/ProcessStepGeneralValue/elaboration
charakter ustalenia	ogólnie wiążące https://inspire.ec.europa.eu/codelist/RegulationNatureValue/generallyBinding
geometria	
plan	https://www.gov.pl/zagospodarowanieprzestrzenne/app/AktPlanowaniaPrzestrzennego/PL.ZIPPZP.10797/060306-POG/1POG
obszar uzupełnienia zabudowy	PL.ZIPPZP.10797_060306-POG_1POG-12OUZ_20250915T121054
identyfier	https://www.gov.pl/zagospodarowanieprzestrzenne/app/ObszarUzupelnieniaZabudowy/PL.ZIPPZP.10797/060306-POG/1POG-12OUZ/20250915T121054
przestrzen nazw	PL.ZIPPZP.10797/060306-POG
lokalny id	1POG-12OUZ
wersja id	20250915T121054
początek wersji obiektu	2025-09-15T12:10:54
oznaczenie	12OUZ
symbol	OUZ
obowiązuje od	2024-09-25
obowiązuje do	obecnie
status	w opracowaniu https://inspire.ec.europa.eu/codelist/ProcessStepGeneralValue/elaboration
charakter ustalenia	ogólnie wiążące

<https://inspire.ec.europa.eu/codelist/RegulationNatureValue/generallyBinding>

geometria



plan

<https://www.gov.pl/zagospodarowanieprzestrzenne/app/AktPlanowaniaPrzestrzennego/PL.ZIPPZP.10797/060306-POG/1POG>

obszar uzupełnienia zabudowy

PL.ZIPPZP.10797_060306-POG_1POG-13OUZ_20250613T112452

identyfier

<https://www.gov.pl/zagospodarowanieprzestrzenne/app/ObszarUzupelnieniaZabudowy/PL.ZIPPZP.10797/060306-POG/1POG-13OUZ/20250613T112452>

przestrzen nazw

PL.ZIPPZP.10797/060306-POG

lokalny id

1POG-13OUZ

wersja id

20250613T112452

początek wersji obiektu

2025-06-13T11:24:52

oznaczenie

13OUZ

symbol

OUZ

obowiązuje od

2024-09-25

obowiązuje do

obecnie

status

w opracowaniu
<https://inspire.ec.europa.eu/codelist/ProcessStepGeneralValue/elaboration>

charakter ustalenia

ogólnie wiążące
<https://inspire.ec.europa.eu/codelist/RegulationNatureValue/generallyBinding>

geometria




plan

<https://www.gov.pl/zagospodarowanieprzestrzenne/app/AktPlanowaniaPrzestrzennego/PL.ZIPPZP.10797/060306-POG/1POG>

obszar uzupełnienia zabudowy

PL.ZIPPZP.10797_060306-POG_1POG-14OUZ_20250613T112452

identyfier	https://www.gov.pl/zagospodarowanieprzestrzenne/app/ObszarUzupelnieniaZabudowy/PL.ZIPPZP.10797/060306-POG/1POG-14OUZ/20250613T112452
przestrzen nazw	PL.ZIPPZP.10797/060306-POG
lokalny id	1POG-14OUZ
wersja id	20250613T112452
początek wersji obiektu	2025-06-13T11:24:52
oznaczenie	14OUZ
symbol	OUZ
obowiązuje od	2024-09-25
obowiązuje do	obecnie
status	w opracowaniu https://inspire.ec.europa.eu/codelist/ProcessStepGeneralValue/elaboration
charakter ustalenia	ogólnie wiążące https://inspire.ec.europa.eu/codelist/RegulationNatureValue/generallyBinding
geometria	
plan	https://www.gov.pl/zagospodarowanieprzestrzenne/app/AktPlanowaniaPrzestrzennego/PL.ZIPPZP.10797/060306-POG/1POG
obszar uzupełnienia zabudowy	PL.ZIPPZP.10797_060306-POG_1POG-15OUZ_20250613T112452
identyfier	https://www.gov.pl/zagospodarowanieprzestrzenne/app/ObszarUzupelnieniaZabudowy/PL.ZIPPZP.10797/060306-POG/1POG-15OUZ/20250613T112452
przestrzen nazw	PL.ZIPPZP.10797/060306-POG
lokalny id	1POG-15OUZ
wersja id	20250613T112452
początek wersji obiektu	2025-06-13T11:24:52
oznaczenie	15OUZ
symbol	OUZ
obowiązuje od	2024-09-25
obowiązuje do	obecnie
status	w opracowaniu https://inspire.ec.europa.eu/codelist/ProcessStepGeneralValue/elaboration
charakter ustalenia	ogólnie wiążące

<https://inspire.ec.europa.eu/codelist/RegulationNatureValue/generallyBinding>

geometria



plan

<https://www.gov.pl/zagospodarowanieprzestrzenne/app/AktPlanowaniaPrzestrzennego/PL.ZIPPZP.10797/060306-POG/1POG>

obszar uzupełnienia zabudowy

PL.ZIPPZP.10797_060306-POG_1POG-16OUZ_20250613T112452

identyfier

<https://www.gov.pl/zagospodarowanieprzestrzenne/app/ObszarUzupelnieniaZabudowy/PL.ZIPPZP.10797/060306-POG/1POG-16OUZ/20250613T112452>

przestrzen nazw

PL.ZIPPZP.10797/060306-POG

lokalny id

1POG-16OUZ

wersja id

20250613T112452

początek wersji obiektu

2025-06-13T11:24:52

oznaczenie

16OUZ

symbol

OUZ

obowiązuje od

2024-09-25

obowiązuje do

obecnie

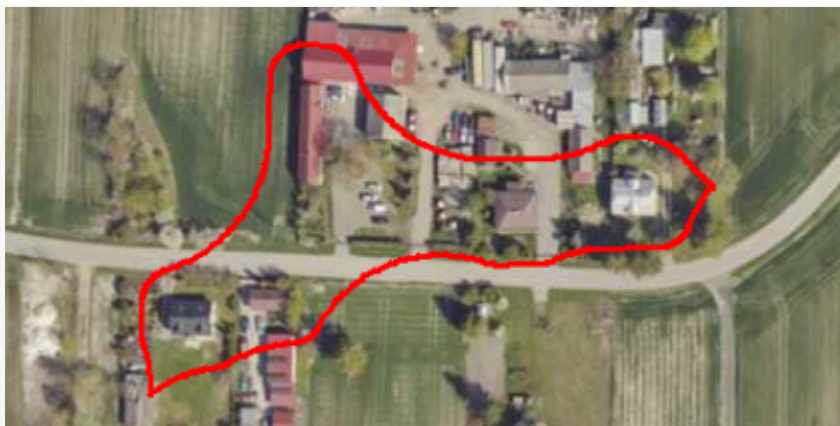
status

w opracowaniu
<https://inspire.ec.europa.eu/codelist/ProcessStepGeneralValue/elaboration>

charakter ustalenia

ogólnie wiążące
<https://inspire.ec.europa.eu/codelist/RegulationNatureValue/generallyBinding>

geometria



plan

<https://www.gov.pl/zagospodarowanieprzestrzenne/app/AktPlanowaniaPrzestrzennego/PL.ZIPPZP.10797/060306-POG/1POG>

obszar uzupełnienia zabudowy

PL.ZIPPZP.10797_060306-POG_1POG-17OUZ_20250613T112452

identyfier	https://www.gov.pl/zagospodarowanieprzestrzenne/app/ObszarUzupelnieniaZabudowy/PL.ZIPPZP.10797/060306-POG/1POG-17OUZ/20250613T112452
przestrzen nazw	PL.ZIPPZP.10797/060306-POG
lokalny id	1POG-17OUZ
wersja id	20250613T112452
początek wersji obiektu	2025-06-13T11:24:52
oznaczenie	17OUZ
symbol	OUZ
obowiązuje od	2024-09-25
obowiązuje do	obecnie
status	w opracowaniu https://inspire.ec.europa.eu/codelist/ProcessStepGeneralValue/elaboration
charakter ustalenia	ogólnie wiążące https://inspire.ec.europa.eu/codelist/RegulationNatureValue/generallyBinding
geometria	
plan	https://www.gov.pl/zagospodarowanieprzestrzenne/app/AktPlanowaniaPrzestrzennego/PL.ZIPPZP.10797/060306-POG/1POG
obszar uzupełnienia zabudowy	PL.ZIPPZP.10797_060306-POG_1POG-18OUZ_20250613T112452
identyfier	https://www.gov.pl/zagospodarowanieprzestrzenne/app/ObszarUzupelnieniaZabudowy/PL.ZIPPZP.10797/060306-POG/1POG-18OUZ/20250613T112452
przestrzen nazw	PL.ZIPPZP.10797/060306-POG
lokalny id	1POG-18OUZ
wersja id	20250613T112452
początek wersji obiektu	2025-06-13T11:24:52
oznaczenie	18OUZ
symbol	OUZ
obowiązuje od	2024-09-25
obowiązuje do	obecnie
status	w opracowaniu https://inspire.ec.europa.eu/codelist/ProcessStepGeneralValue/elaboration
charakter ustalenia	ogólnie wiążące

<https://inspire.ec.europa.eu/codelist/RegulationNatureValue/generallyBinding>

geometria



plan

<https://www.gov.pl/zagospodarowanieprzestrzenne/app/AktPlanowaniaPrzestrzennego/PL.ZIPPZP.10797/060306-POG/1POG>

obszar uzupełnienia zabudowy

PL.ZIPPZP.10797_060306-POG_1POG-19OUZ_20250613T112452

identyfier

<https://www.gov.pl/zagospodarowanieprzestrzenne/app/ObszarUzupelnieniaZabudowy/PL.ZIPPZP.10797/060306-POG/1POG-19OUZ/20250613T112452>

przestrzen nazw

PL.ZIPPZP.10797/060306-POG

lokalny id

1POG-19OUZ

wersja id

20250613T112452

początek wersji obiektu

2025-06-13T11:24:52

oznaczenie

19OUZ

symbol

OUZ

obowiązuje od

2024-09-25

obowiązuje do

obecnie

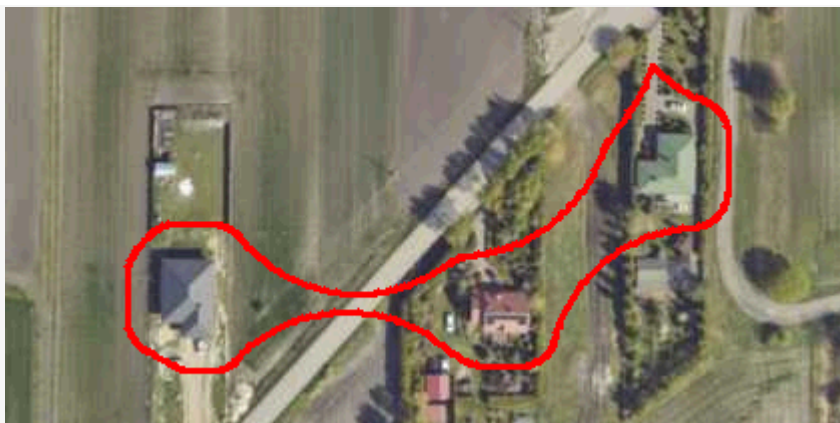
status

w opracowaniu
<https://inspire.ec.europa.eu/codelist/ProcessStepGeneralValue/elaboration>

charakter ustalenia

ogólnie wiążące
<https://inspire.ec.europa.eu/codelist/RegulationNatureValue/generallyBinding>

geometria



plan

<https://www.gov.pl/zagospodarowanieprzestrzenne/app/AktPlanowaniaPrzestrzennego/PL.ZIPPZP.10797/060306-POG/1POG>

obszar uzupełnienia zabudowy

PL.ZIPPZP.10797_060306-POG_1POG-20OUZ_20250613T112452

identyfier	https://www.gov.pl/zagospodarowanieprzestrzenne/app/ObszarUzupelnieniaZabudowy/PL.ZIPPZP.10797/060306-POG/1POG-200UZ/20250613T112452
przestrzen nazw	PL.ZIPPZP.10797/060306-POG
lokalny id	1POG-200UZ
wersja id	20250613T112452
początek wersji obiektu	2025-06-13T11:24:52
oznaczenie	200UZ
symbol	OUZ
obowiązuje od	2024-09-25
obowiązuje do	obecnie
status	w opracowaniu https://inspire.ec.europa.eu/codelist/ProcessStepGeneralValue/elaboration

charakter ustalenia ogólnie wiążące
<https://inspire.ec.europa.eu/codelist/RegulationNatureValue/generallyBinding>

geometria



plan <https://www.gov.pl/zagospodarowanieprzestrzenne/app/AktPlanowaniaPrzestrzennego/PL.ZIPPZP.10797/060306-POG/1POG>

obszar uzupełnienia zabudowy PL.ZIPPZP.10797_060306-POG_1POG-21OUZ_20250613T112452

identyfier	https://www.gov.pl/zagospodarowanieprzestrzenne/app/ObszarUzupelnieniaZabudowy/PL.ZIPPZP.10797/060306-POG/1POG-21OUZ/20250613T112452
przestrzen nazw	PL.ZIPPZP.10797/060306-POG
lokalny id	1POG-21OUZ
wersja id	20250613T112452
początek wersji obiektu	2025-06-13T11:24:52
oznaczenie	21OUZ
symbol	OUZ
obowiązuje od	2024-09-25
obowiązuje do	obecnie
status	w opracowaniu https://inspire.ec.europa.eu/codelist/ProcessStepGeneralValue/elaboration
charakter ustalenia	ogólnie wiążące

<https://inspire.ec.europa.eu/codelist/RegulationNatureValue/generallyBinding>

geometria



plan

<https://www.gov.pl/zagospodarowanieprzestrzenne/app/AktPlanowaniaPrzestrzennego/PL.ZIPPZP.10797/060306-POG/1POG>

obszar uzupełnienia zabudowy

PL.ZIPPZP.10797_060306-POG_1POG-22OUZ_20250613T112452

identyfier

<https://www.gov.pl/zagospodarowanieprzestrzenne/app/ObszarUzupelnieniaZabudowy/PL.ZIPPZP.10797/060306-POG/1POG-22OUZ/20250613T112452>

przestrzen nazw

PL.ZIPPZP.10797/060306-POG

lokalny id

1POG-22OUZ

wersja id

20250613T112452

początek wersji obiektu

2025-06-13T11:24:52

oznaczenie

22OUZ

symbol

OUZ

obowiązuje od

2024-09-25

obowiązuje do

obecnie

status

w opracowaniu

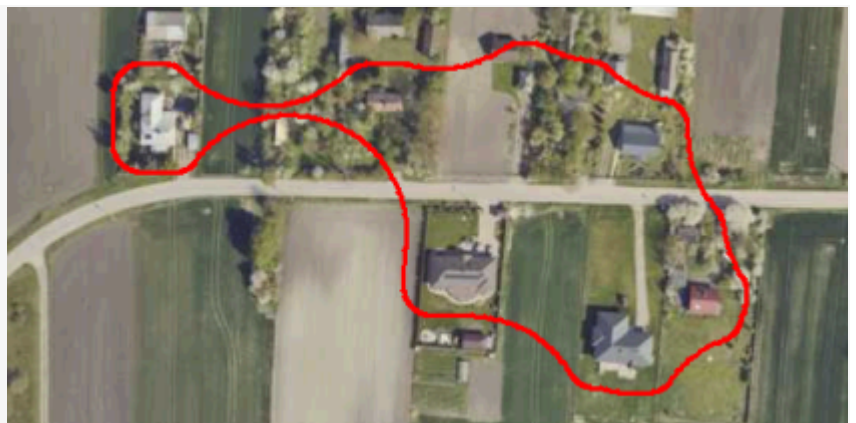
<https://inspire.ec.europa.eu/codelist/ProcessStepGeneralValue/elaboration>

charakter ustalenia

ogólnie wiążące

<https://inspire.ec.europa.eu/codelist/RegulationNatureValue/generallyBinding>

geometria



plan

<https://www.gov.pl/zagospodarowanieprzestrzenne/app/AktPlanowaniaPrzestrzennego/PL.ZIPPZP.10797/060306-POG/1POG>

obszar uzupełnienia zabudowy

PL.ZIPPZP.10797_060306-POG_1POG-23OUZ_20250613T112452

identyfier	https://www.gov.pl/zagospodarowanieprzestrzenne/app/ObszarUzupelnieniaZabudowy/PL.ZIPPZP.10797/060306-POG/1POG-23OUZ/20250613T112452
przestrzen nazw	PL.ZIPPZP.10797/060306-POG
lokalny id	1POG-23OUZ
wersja id	20250613T112452
poczatek wersji obiektu	2025-06-13T11:24:52
oznaczenie	23OUZ
symbol	OUZ
obowiazuje od	2024-09-25
obowiazuje do	obecnie
status	w opracowaniu https://inspire.ec.europa.eu/codelist/ProcessStepGeneralValue/elaboration
charakter ustalenia	ogólnie wiążące https://inspire.ec.europa.eu/codelist/RegulationNatureValue/generallyBinding
geometria	
plan	https://www.gov.pl/zagospodarowanieprzestrzenne/app/AktPlanowaniaPrzestrzennego/PL.ZIPPZP.10797/060306-POG/1POG
obszar uzupelnienia zabudowy	PL.ZIPPZP.10797_060306-POG_1POG-24OUZ_20250613T112452
identyfier	https://www.gov.pl/zagospodarowanieprzestrzenne/app/ObszarUzupelnieniaZabudowy/PL.ZIPPZP.10797/060306-POG/1POG-24OUZ/20250613T112452
przestrzen nazw	PL.ZIPPZP.10797/060306-POG
lokalny id	1POG-24OUZ
wersja id	20250613T112452
poczatek wersji obiektu	2025-06-13T11:24:52
oznaczenie	24OUZ
symbol	OUZ
obowiazuje od	2024-09-25
obowiazuje do	obecnie
status	w opracowaniu https://inspire.ec.europa.eu/codelist/ProcessStepGeneralValue/elaboration
charakter ustalenia	ogólnie wiążące

<https://inspire.ec.europa.eu/codelist/RegulationNatureValue/generallyBinding>

geometria



plan

<https://www.gov.pl/zagospodarowanieprzestrzenne/app/AktPlanowaniaPrzestrzennego/PL.ZIPPZP.10797/060306-POG/1POG>

obszar uzupełnienia zabudowy

PL.ZIPPZP.10797_060306-POG_1POG-25OUZ_20250613T112452

identyfier

<https://www.gov.pl/zagospodarowanieprzestrzenne/app/ObszarUzupelnieniaZabudowy/PL.ZIPPZP.10797/060306-POG/1POG-25OUZ/20250613T112452>

przestrzen nazw

PL.ZIPPZP.10797/060306-POG

lokalny id

1POG-25OUZ

wersja id

20250613T112452

początek wersji obiektu

2025-06-13T11:24:52

oznaczenie

25OUZ

symbol

OUZ

obowiązuje od

2024-09-25

obowiązuje do

obecnie

status

w opracowaniu
<https://inspire.ec.europa.eu/codelist/ProcessStepGeneralValue/elaboration>

charakter ustalenia

ogólnie wiążące
<https://inspire.ec.europa.eu/codelist/RegulationNatureValue/generallyBinding>

geometria



plan

<https://www.gov.pl/zagospodarowanieprzestrzenne/app/AktPlanowaniaPrzestrzennego/PL.ZIPPZP.10797/060306-POG/1POG>

obszar uzupełnienia zabudowy

PL.ZIPPZP.10797_060306-POG_1POG-26OUZ_20250613T112452

identyfier	https://www.gov.pl/zagospodarowanieprzestrzenne/app/ObszarUzupelnieniaZabudowy/PL.ZIPPZP.10797/060306-POG/1POG-26OUZ/20250613T112452
przestrzen nazw	PL.ZIPPZP.10797/060306-POG
lokalny id	1POG-26OUZ
wersja id	20250613T112452
początek wersji obiektu	2025-06-13T11:24:52
oznaczenie	26OUZ
symbol	OUZ
obowiązuje od	2024-09-25
obowiązuje do	obecnie
status	w opracowaniu https://inspire.ec.europa.eu/codelist/ProcessStepGeneralValue/elaboration

charakter ustalenia ogólnie wiążące
<https://inspire.ec.europa.eu/codelist/RegulationNatureValue/generallyBinding>

geometria



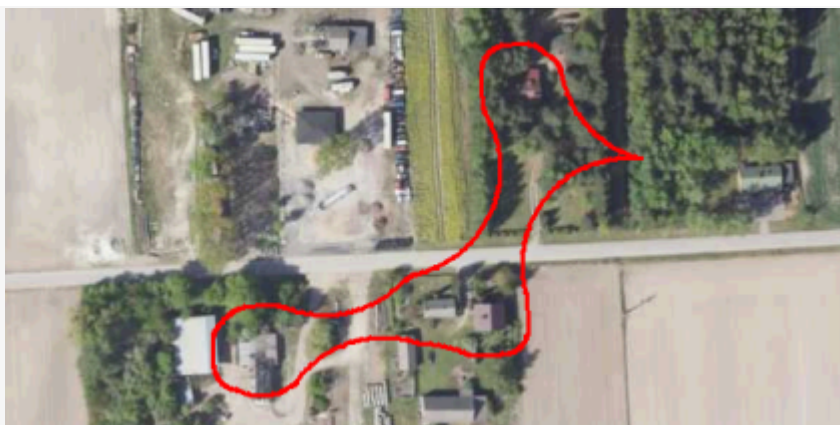
plan <https://www.gov.pl/zagospodarowanieprzestrzenne/app/AktPlanowaniaPrzestrzennego/PL.ZIPPZP.10797/060306-POG/1POG>

obszar uzupełnienia zabudowy PL.ZIPPZP.10797_060306-POG_1POG-27OUZ_20250613T112452

identyfier	https://www.gov.pl/zagospodarowanieprzestrzenne/app/ObszarUzupelnieniaZabudowy/PL.ZIPPZP.10797/060306-POG/1POG-27OUZ/20250613T112452
przestrzen nazw	PL.ZIPPZP.10797/060306-POG
lokalny id	1POG-27OUZ
wersja id	20250613T112452
początek wersji obiektu	2025-06-13T11:24:52
oznaczenie	27OUZ
symbol	OUZ
obowiązuje od	2024-09-25
obowiązuje do	obecnie
status	w opracowaniu https://inspire.ec.europa.eu/codelist/ProcessStepGeneralValue/elaboration
charakter ustalenia	ogólnie wiążące

<https://inspire.ec.europa.eu/codelist/RegulationNatureValue/generallyBinding>

geometria



plan

<https://www.gov.pl/zagospodarowanieprzestrzenne/app/AktPlanowaniaPrzestrzennego/PL.ZIPPZP.10797/060306-POG/1POG>

obszar uzupełnienia zabudowy

PL.ZIPPZP.10797_060306-POG_1POG-28OUZ_20250613T112452

identyfier

<https://www.gov.pl/zagospodarowanieprzestrzenne/app/ObszarUzupelnieniaZabudowy/PL.ZIPPZP.10797/060306-POG/1POG-28OUZ/20250613T112452>

przestrzen nazw

PL.ZIPPZP.10797/060306-POG

lokalny id

1POG-28OUZ

wersja id

20250613T112452

początek wersji obiektu

2025-06-13T11:24:52

oznaczenie

28OUZ

symbol

OUZ

obowiązuje od

2024-09-25

obowiązuje do

obecnie

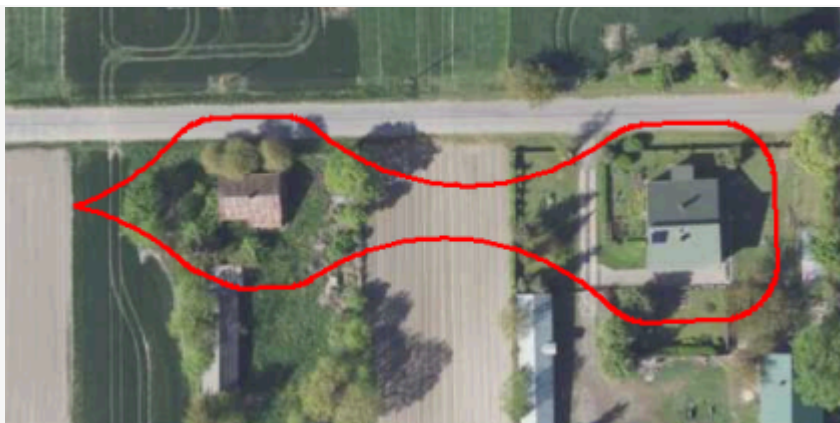
status

w opracowaniu
<https://inspire.ec.europa.eu/codelist/ProcessStepGeneralValue/elaboration>

charakter ustalenia

ogólnie wiążące
<https://inspire.ec.europa.eu/codelist/RegulationNatureValue/generallyBinding>

geometria



plan

<https://www.gov.pl/zagospodarowanieprzestrzenne/app/AktPlanowaniaPrzestrzennego/PL.ZIPPZP.10797/060306-POG/1POG>

obszar uzupełnienia zabudowy

PL.ZIPPZP.10797_060306-POG_1POG-29OUZ_20250613T112452

identyfier	https://www.gov.pl/zagospodarowanieprzestrzenne/app/ObszarUzupelnieniaZabudowy/PL.ZIPPZP.10797/060306-POG/1POG-29OUZ/20250613T112452
przestrzen nazw	PL.ZIPPZP.10797/060306-POG
lokalny id	1POG-29OUZ
wersja id	20250613T112452
początek wersji obiektu	2025-06-13T11:24:52
oznaczenie	29OUZ
symbol	OUZ
obowiązuje od	2024-09-25
obowiązuje do	obecnie
status	w opracowaniu https://inspire.ec.europa.eu/codelist/ProcessStepGeneralValue/elaboration

charakter ustalenia ogólnie wiążące
<https://inspire.ec.europa.eu/codelist/RegulationNatureValue/generallyBinding>

geometria



plan <https://www.gov.pl/zagospodarowanieprzestrzenne/app/AktPlanowaniaPrzestrzennego/PL.ZIPPZP.10797/060306-POG/1POG>

obszar uzupełnienia zabudowy PL.ZIPPZP.10797_060306-POG_1POG-30OUZ_20250613T112452

identyfier	https://www.gov.pl/zagospodarowanieprzestrzenne/app/ObszarUzupelnieniaZabudowy/PL.ZIPPZP.10797/060306-POG/1POG-30OUZ/20250613T112452
przestrzen nazw	PL.ZIPPZP.10797/060306-POG
lokalny id	1POG-30OUZ
wersja id	20250613T112452
początek wersji obiektu	2025-06-13T11:24:52
oznaczenie	30OUZ
symbol	OUZ
obowiązuje od	2024-09-25
obowiązuje do	obecnie
status	w opracowaniu https://inspire.ec.europa.eu/codelist/ProcessStepGeneralValue/elaboration
charakter ustalenia	ogólnie wiążące

<https://inspire.ec.europa.eu/codelist/RegulationNatureValue/generallyBinding>

geometria



plan

<https://www.gov.pl/zagospodarowanieprzestrzenne/app/AktPlanowaniaPrzestrzennego/PL.ZIPPZP.10797/060306-POG/1POG>

obszar uzupełnienia zabudowy

PL.ZIPPZP.10797_060306-POG_1POG-31OUZ_20250613T112452

identyfier

<https://www.gov.pl/zagospodarowanieprzestrzenne/app/ObszarUzupelnieniaZabudowy/PL.ZIPPZP.10797/060306-POG/1POG-31OUZ/20250613T112452>

przestrzen nazw

PL.ZIPPZP.10797/060306-POG

lokalny id

1POG-31OUZ

wersja id

20250613T112452

początek wersji obiektu

2025-06-13T11:24:52

oznaczenie

31OUZ

symbol

OUZ

obowiązuje od

2024-09-25

obowiązuje do

obecnie

status

w opracowaniu
<https://inspire.ec.europa.eu/codelist/ProcessStepGeneralValue/elaboration>

charakter ustalenia

ogólnie wiążące
<https://inspire.ec.europa.eu/codelist/RegulationNatureValue/generallyBinding>

geometria



plan

<https://www.gov.pl/zagospodarowanieprzestrzenne/app/AktPlanowaniaPrzestrzennego/PL.ZIPPZP.10797/060306-POG/1POG>

obszar uzupełnienia zabudowy

PL.ZIPPZP.10797_060306-POG_1POG-32OUZ_20250613T112452

identyfier	https://www.gov.pl/zagospodarowanieprzestrzenne/app/ObszarUzupelnieniaZabudowy/PL.ZIPPZP.10797/060306-POG/1POG-32OUZ/20250613T112452
przestrzen nazw	PL.ZIPPZP.10797/060306-POG
lokalny id	1POG-32OUZ
wersja id	20250613T112452
poczatek wersji obiektu	2025-06-13T11:24:52
oznaczenie	32OUZ
symbol	OUZ
obowiazuje od	2024-09-25
obowiazuje do	obecnie
status	w opracowaniu https://inspire.ec.europa.eu/codelist/ProcessStepGeneralValue/elaboration

charakter ustalenia ogólnie wiążące
<https://inspire.ec.europa.eu/codelist/RegulationNatureValue/generallyBinding>

geometria



plan <https://www.gov.pl/zagospodarowanieprzestrzenne/app/AktPlanowaniaPrzestrzennego/PL.ZIPPZP.10797/060306-POG/1POG>

obszar uzupelnienia zabudowy PL.ZIPPZP.10797_060306-POG_1POG-33OUZ_20250613T112452

identyfier	https://www.gov.pl/zagospodarowanieprzestrzenne/app/ObszarUzupelnieniaZabudowy/PL.ZIPPZP.10797/060306-POG/1POG-33OUZ/20250613T112452
przestrzen nazw	PL.ZIPPZP.10797/060306-POG
lokalny id	1POG-33OUZ
wersja id	20250613T112452
poczatek wersji obiektu	2025-06-13T11:24:52
oznaczenie	33OUZ
symbol	OUZ
obowiazuje od	2024-09-25
obowiazuje do	obecnie
status	w opracowaniu https://inspire.ec.europa.eu/codelist/ProcessStepGeneralValue/elaboration
charakter ustalenia	ogólnie wiążące

<https://inspire.ec.europa.eu/codelist/RegulationNatureValue/generallyBinding>

geometria



plan

<https://www.gov.pl/zagospodarowanieprzestrzenne/app/AktPlanowaniaPrzestrzennego/PL.ZIPPZP.10797/060306-POG/1POG>

obszar uzupełnienia zabudowy

PL.ZIPPZP.10797_060306-POG_1POG-34OUZ_20250613T112452

identyfier

<https://www.gov.pl/zagospodarowanieprzestrzenne/app/ObszarUzupelnieniaZabudowy/PL.ZIPPZP.10797/060306-POG/1POG-34OUZ/20250613T112452>

przestrzen nazw

PL.ZIPPZP.10797/060306-POG

lokalny id

1POG-34OUZ

wersja id

20250613T112452

początek wersji obiektu

2025-06-13T11:24:52

oznaczenie

34OUZ

symbol

OUZ

obowiązuje od

2024-09-25

obowiązuje do

obecnie


status

w opracowaniu
<https://inspire.ec.europa.eu/codelist/ProcessStepGeneralValue/elaboration>

charakter ustalenia

ogólnie wiążące
<https://inspire.ec.europa.eu/codelist/RegulationNatureValue/generallyBinding>

geometria




plan

<https://www.gov.pl/zagospodarowanieprzestrzenne/app/AktPlanowaniaPrzestrzennego/PL.ZIPPZP.10797/060306-POG/1POG>


obszar uzupełnienia zabudowy

PL.ZIPPZP.10797_060306-POG_1POG-35OUZ_20250613T112452

identyfier	https://www.gov.pl/zagospodarowanieprzestrzenne/app/ObszarUzupelnieniaZabudowy/PL.ZIPPZP.10797/060306-POG/1POG-35OUZ/20250613T112452
przestrzen nazw	PL.ZIPPZP.10797/060306-POG
lokalny id	1POG-35OUZ
wersja id	20250613T112452
początek wersji obiektu	2025-06-13T11:24:52
oznaczenie	35OUZ
symbol	OUZ
obowiązuje od	2024-09-25
obowiązuje do	obecnie
status	w opracowaniu https://inspire.ec.europa.eu/codelist/ProcessStepGeneralValue/elaboration
charakter ustalenia	ogólnie wiążące https://inspire.ec.europa.eu/codelist/RegulationNatureValue/generallyBinding
geometria	
plan	https://www.gov.pl/zagospodarowanieprzestrzenne/app/AktPlanowaniaPrzestrzennego/PL.ZIPPZP.10797/060306-POG/1POG
obszar uzupełnienia zabudowy	PL.ZIPPZP.10797_060306-POG_1POG-36OUZ_20250613T112452
identyfier	https://www.gov.pl/zagospodarowanieprzestrzenne/app/ObszarUzupelnieniaZabudowy/PL.ZIPPZP.10797/060306-POG/1POG-36OUZ/20250613T112452
przestrzen nazw	PL.ZIPPZP.10797/060306-POG
lokalny id	1POG-36OUZ
wersja id	20250613T112452
początek wersji obiektu	2025-06-13T11:24:52
oznaczenie	36OUZ
symbol	OUZ
obowiązuje od	2024-09-25
obowiązuje do	obecnie
status	w opracowaniu https://inspire.ec.europa.eu/codelist/ProcessStepGeneralValue/elaboration
charakter ustalenia	ogólnie wiążące

<https://inspire.ec.europa.eu/codelist/RegulationNatureValue/generallyBinding>

geometria



plan

<https://www.gov.pl/zagospodarowanieprzestrzenne/app/AktPlanowaniaPrzestrzennego/PL.ZIPPZP.10797/060306-POG/1POG>

obszar uzupełnienia zabudowy

PL.ZIPPZP.10797_060306-POG_1POG-37OUZ_20250613T112452

identyfier

<https://www.gov.pl/zagospodarowanieprzestrzenne/app/ObszarUzupelnieniaZabudowy/PL.ZIPPZP.10797/060306-POG/1POG-37OUZ/20250613T112452>

przestrzen nazw

PL.ZIPPZP.10797/060306-POG

lokalny id

1POG-37OUZ

wersja id

20250613T112452

początek wersji obiektu

2025-06-13T11:24:52

oznaczenie

37OUZ

symbol

OUZ

obowiązuje od

2024-09-25

obowiązuje do

obecnie

status

w opracowaniu


<https://inspire.ec.europa.eu/codelist/ProcessStepGeneralValue/elaboration>

charakter ustalenia

ogólnie wiążące

<https://inspire.ec.europa.eu/codelist/RegulationNatureValue/generallyBinding>

geometria




plan

<https://www.gov.pl/zagospodarowanieprzestrzenne/app/AktPlanowaniaPrzestrzennego/PL.ZIPPZP.10797/060306-POG/1POG>

obszar uzupełnienia zabudowy

PL.ZIPPZP.10797_060306-POG_1POG-38OUZ_20250613T112452

identyfier	https://www.gov.pl/zagospodarowanieprzestrzenne/app/ObszarUzupelnieniaZabudowy/PL.ZIPPZP.10797/060306-POG/1POG-38OUZ/20250613T112452
przestrzen nazw	PL.ZIPPZP.10797/060306-POG
lokalny id	1POG-38OUZ
wersja id	20250613T112452
początek wersji obiektu	2025-06-13T11:24:52
oznaczenie	38OUZ
symbol	OUZ
obowiązuje od	2024-09-25
obowiązuje do	obecnie
status	w opracowaniu https://inspire.ec.europa.eu/codelist/ProcessStepGeneralValue/elaboration
charakter ustalenia	ogólnie wiążące https://inspire.ec.europa.eu/codelist/RegulationNatureValue/generallyBinding
geometria	
plan	https://www.gov.pl/zagospodarowanieprzestrzenne/app/AktPlanowaniaPrzestrzennego/PL.ZIPPZP.10797/060306-POG/1POG
obszar uzupełnienia zabudowy	PL.ZIPPZP.10797_060306-POG_1POG-39OUZ_20250613T112452
identyfier	https://www.gov.pl/zagospodarowanieprzestrzenne/app/ObszarUzupelnieniaZabudowy/PL.ZIPPZP.10797/060306-POG/1POG-39OUZ/20250613T112452
przestrzen nazw	PL.ZIPPZP.10797/060306-POG
lokalny id	1POG-39OUZ
wersja id	20250613T112452
początek wersji obiektu	2025-06-13T11:24:52
oznaczenie	39OUZ
symbol	OUZ
obowiązuje od	2024-09-25
obowiązuje do	obecnie
status	w opracowaniu https://inspire.ec.europa.eu/codelist/ProcessStepGeneralValue/elaboration
charakter ustalenia	ogólnie wiążące

<https://inspire.ec.europa.eu/codelist/RegulationNatureValue/generallyBinding>

geometria



plan

<https://www.gov.pl/zagospodarowanieprzestrzenne/app/AktPlanowaniaPrzestrzennego/PL.ZIPPZP.10797/060306-POG/1POG>

obszar uzupełnienia zabudowy

PL.ZIPPZP.10797_060306-POG_1POG-40OUZ_20250613T112452

identyfier

<https://www.gov.pl/zagospodarowanieprzestrzenne/app/ObszarUzupelnieniaZabudowy/PL.ZIPPZP.10797/060306-POG/1POG-40OUZ/20250613T112452>

przestrzen nazw

PL.ZIPPZP.10797/060306-POG

lokalny id

1POG-40OUZ

wersja id

20250613T112452

początek wersji obiektu

2025-06-13T11:24:52

oznaczenie

40OUZ

symbol

OUZ

obowiązuje od

2024-09-25

obowiązuje do

obecnie

status

w opracowaniu
<https://inspire.ec.europa.eu/codelist/ProcessStepGeneralValue/elaboration>

charakter ustalenia

ogólnie wiążące
<https://inspire.ec.europa.eu/codelist/RegulationNatureValue/generallyBinding>

geometria



plan

<https://www.gov.pl/zagospodarowanieprzestrzenne/app/AktPlanowaniaPrzestrzennego/PL.ZIPPZP.10797/060306-POG/1POG>

obszar uzupełnienia zabudowy

PL.ZIPPZP.10797_060306-POG_1POG-41OUZ_20250613T112452

identyfier	https://www.gov.pl/zagospodarowanieprzestrzenne/app/ObszarUzupelnieniaZabudowy/PL.ZIPPZP.10797/060306-POG/1POG-41OUZ/20250613T112452
przestrzen nazw	PL.ZIPPZP.10797/060306-POG
lokalny id	1POG-41OUZ
wersja id	20250613T112452
początek wersji obiektu	2025-06-13T11:24:52
oznaczenie	41OUZ
symbol	OUZ
obowiązuje od	2024-09-25
obowiązuje do	obecnie
status	w opracowaniu https://inspire.ec.europa.eu/codelist/ProcessStepGeneralValue/elaboration

charakter ustalenia ogólnie wiążące
<https://inspire.ec.europa.eu/codelist/RegulationNatureValue/generallyBinding>

geometria




plan <https://www.gov.pl/zagospodarowanieprzestrzenne/app/AktPlanowaniaPrzestrzennego/PL.ZIPPZP.10797/060306-POG/1POG>

obszar uzupełnienia zabudowy PL.ZIPPZP.10797_060306-POG_1POG-42OUZ_20250613T112452

identyfier	https://www.gov.pl/zagospodarowanieprzestrzenne/app/ObszarUzupelnieniaZabudowy/PL.ZIPPZP.10797/060306-POG/1POG-42OUZ/20250613T112452
przestrzen nazw	PL.ZIPPZP.10797/060306-POG
lokalny id	1POG-42OUZ
wersja id	20250613T112452
początek wersji obiektu	2025-06-13T11:24:52
oznaczenie	42OUZ
symbol	OUZ
obowiązuje od	2024-09-25
obowiązuje do	obecnie
status	w opracowaniu https://inspire.ec.europa.eu/codelist/ProcessStepGeneralValue/elaboration
charakter ustalenia	ogólnie wiążące

<https://inspire.ec.europa.eu/codelist/RegulationNatureValue/generallyBinding>

geometria



plan

<https://www.gov.pl/zagospodarowanieprzestrzenne/app/AktPlanowaniaPrzestrzennego/PL.ZIPPZP.10797/060306-POG/1POG>

obszar uzupełnienia zabudowy

PL.ZIPPZP.10797_060306-POG_1POG-43OUZ_20250613T112452

identyfier

<https://www.gov.pl/zagospodarowanieprzestrzenne/app/ObszarUzupelnieniaZabudowy/PL.ZIPPZP.10797/060306-POG/1POG-43OUZ/20250613T112452>

przestrzen nazw

PL.ZIPPZP.10797/060306-POG

lokalny id

1POG-43OUZ

wersja id

20250613T112452

początek wersji obiektu

2025-06-13T11:24:52

oznaczenie

43OUZ

symbol

OUZ

obowiązuje od

2024-09-25

obowiązuje do

obecnie

status

w opracowaniu
<https://inspire.ec.europa.eu/codelist/ProcessStepGeneralValue/elaboration>

charakter ustalenia

ogólnie wiążące
<https://inspire.ec.europa.eu/codelist/RegulationNatureValue/generallyBinding>

geometria



plan

<https://www.gov.pl/zagospodarowanieprzestrzenne/app/AktPlanowaniaPrzestrzennego/PL.ZIPPZP.10797/060306-POG/1POG>

obszar uzupełnienia zabudowy

PL.ZIPPZP.10797_060306-POG_1POG-44OUZ_20250613T112452

identyfier	https://www.gov.pl/zagospodarowanieprzestrzenne/app/ObszarUzupelnieniaZabudowy/PL.ZIPPZP.10797/060306-POG/1POG-44OUZ/20250613T112452
przestrzen nazw	PL.ZIPPZP.10797/060306-POG
lokalny id	1POG-44OUZ
wersja id	20250613T112452
początek wersji obiektu	2025-06-13T11:24:52
oznaczenie	44OUZ
symbol	OUZ
obowiązuje od	2024-09-25
obowiązuje do	obecnie
status	w opracowaniu https://inspire.ec.europa.eu/codelist/ProcessStepGeneralValue/elaboration
charakter ustalenia	ogólnie wiążące https://inspire.ec.europa.eu/codelist/RegulationNatureValue/generallyBinding
geometria	
plan	https://www.gov.pl/zagospodarowanieprzestrzenne/app/AktPlanowaniaPrzestrzennego/PL.ZIPPZP.10797/060306-POG/1POG
obszar uzupełnienia zabudowy	PL.ZIPPZP.10797_060306-POG_1POG-45OUZ_20250613T112452
identyfier	https://www.gov.pl/zagospodarowanieprzestrzenne/app/ObszarUzupelnieniaZabudowy/PL.ZIPPZP.10797/060306-POG/1POG-45OUZ/20250613T112452
przestrzen nazw	PL.ZIPPZP.10797/060306-POG
lokalny id	1POG-45OUZ
wersja id	20250613T112452
początek wersji obiektu	2025-06-13T11:24:52
oznaczenie	45OUZ
symbol	OUZ
obowiązuje od	2024-09-25
obowiązuje do	obecnie
status	w opracowaniu https://inspire.ec.europa.eu/codelist/ProcessStepGeneralValue/elaboration
charakter ustalenia	ogólnie wiążące

<https://inspire.ec.europa.eu/codelist/RegulationNatureValue/generallyBinding>

geometria



plan

<https://www.gov.pl/zagospodarowanieprzestrzenne/app/AktPlanowaniaPrzestrzennego/PL.ZIPPZP.10797/060306-POG/1POG>

obszar uzupełnienia zabudowy

PL.ZIPPZP.10797_060306-POG_1POG-46OUZ_20250613T112452

identyfier

<https://www.gov.pl/zagospodarowanieprzestrzenne/app/ObszarUzupelnieniaZabudowy/PL.ZIPPZP.10797/060306-POG/1POG-46OUZ/20250613T112452>

przestrzen nazw

PL.ZIPPZP.10797/060306-POG

lokalny id

1POG-46OUZ

wersja id

20250613T112452

początek wersji obiektu

2025-06-13T11:24:52

oznaczenie

46OUZ

symbol

OUZ

obowiązuje od

2024-09-25

obowiązuje do

obecnie

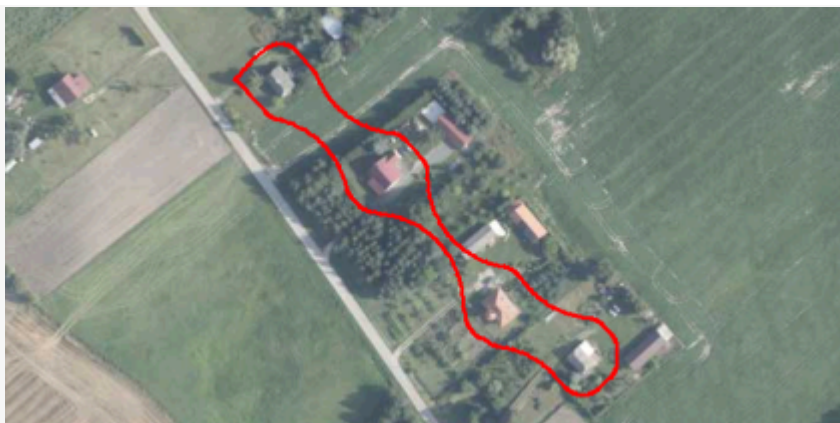
status

w opracowaniu
<https://inspire.ec.europa.eu/codelist/ProcessStepGeneralValue/elaboration>

charakter ustalenia

ogólnie wiążące
<https://inspire.ec.europa.eu/codelist/RegulationNatureValue/generallyBinding>

geometria



plan

<https://www.gov.pl/zagospodarowanieprzestrzenne/app/AktPlanowaniaPrzestrzennego/PL.ZIPPZP.10797/060306-POG/1POG>

obszar uzupełnienia zabudowy

PL.ZIPPZP.10797_060306-POG_1POG-47OUZ_20250613T112452

identyfier	https://www.gov.pl/zagospodarowanieprzestrzenne/app/ObszarUzupelnieniaZabudowy/PL.ZIPPZP.10797/060306-POG/1POG-47OUZ/20250613T112452
przestrzen nazw	PL.ZIPPZP.10797/060306-POG
lokalny id	1POG-47OUZ
wersja id	20250613T112452
początek wersji obiektu	2025-06-13T11:24:52
oznaczenie	47OUZ
symbol	OUZ
obowiązuje od	2024-09-25
obowiązuje do	obecnie
status	w opracowaniu https://inspire.ec.europa.eu/codelist/ProcessStepGeneralValue/elaboration

charakter ustalenia ogólnie wiążące
<https://inspire.ec.europa.eu/codelist/RegulationNatureValue/generallyBinding>

geometria



plan <https://www.gov.pl/zagospodarowanieprzestrzenne/app/AktPlanowaniaPrzestrzennego/PL.ZIPPZP.10797/060306-POG/1POG>

obszar uzupełnienia zabudowy PL.ZIPPZP.10797_060306-POG_1POG-48OUZ_20250613T112452

identyfier	https://www.gov.pl/zagospodarowanieprzestrzenne/app/ObszarUzupelnieniaZabudowy/PL.ZIPPZP.10797/060306-POG/1POG-48OUZ/20250613T112452
przestrzen nazw	PL.ZIPPZP.10797/060306-POG
lokalny id	1POG-48OUZ
wersja id	20250613T112452
początek wersji obiektu	2025-06-13T11:24:52
oznaczenie	48OUZ
symbol	OUZ
obowiązuje od	2024-09-25
obowiązuje do	obecnie
status	w opracowaniu https://inspire.ec.europa.eu/codelist/ProcessStepGeneralValue/elaboration
charakter ustalenia	ogólnie wiążące

<https://inspire.ec.europa.eu/codelist/RegulationNatureValue/generallyBinding>

geometria



plan

<https://www.gov.pl/zagospodarowanieprzestrzenne/app/AktPlanowaniaPrzestrzennego/PL.ZIPPZP.10797/060306-POG/1POG>

obszar uzupełnienia zabudowy

PL.ZIPPZP.10797_060306-POG_1POG-49OUZ_20250613T112452

identyfier

<https://www.gov.pl/zagospodarowanieprzestrzenne/app/ObszarUzupelnieniaZabudowy/PL.ZIPPZP.10797/060306-POG/1POG-49OUZ/20250613T112452>

przestrzen nazw

PL.ZIPPZP.10797/060306-POG

lokalny id

1POG-49OUZ

wersja id

20250613T112452

początek wersji obiektu

2025-06-13T11:24:52

oznaczenie

49OUZ

symbol

OUZ

obowiązuje od

2024-09-25

obowiązuje do

obecnie

status

w opracowaniu
<https://inspire.ec.europa.eu/codelist/ProcessStepGeneralValue/elaboration>

charakter ustalenia

ogólnie wiążące
<https://inspire.ec.europa.eu/codelist/RegulationNatureValue/generallyBinding>

geometria




plan

<https://www.gov.pl/zagospodarowanieprzestrzenne/app/AktPlanowaniaPrzestrzennego/PL.ZIPPZP.10797/060306-POG/1POG>

obszar uzupełnienia zabudowy

PL.ZIPPZP.10797_060306-POG_1POG-50OUZ_20250613T112452

identyfier	https://www.gov.pl/zagospodarowanieprzestrzenne/app/ObszarUzupelnieniaZabudowy/PL.ZIPPZP.10797/060306-POG/1POG-50OUZ/20250613T112452
przestrzen nazw	PL.ZIPPZP.10797/060306-POG
lokalny id	1POG-50OUZ
wersja id	20250613T112452
początek wersji obiektu	2025-06-13T11:24:52
oznaczenie	50OUZ
symbol	OUZ
obowiązuje od	2024-09-25
obowiązuje do	obecnie
status	w opracowaniu https://inspire.ec.europa.eu/codelist/ProcessStepGeneralValue/elaboration
charakter ustalenia	ogólnie wiążące https://inspire.ec.europa.eu/codelist/RegulationNatureValue/generallyBinding
geometria	
plan	https://www.gov.pl/zagospodarowanieprzestrzenne/app/AktPlanowaniaPrzestrzennego/PL.ZIPPZP.10797/060306-POG/1POG
obszar uzupełnienia zabudowy	PL.ZIPPZP.10797_060306-POG_1POG-51OUZ_20250613T112452
identyfier	https://www.gov.pl/zagospodarowanieprzestrzenne/app/ObszarUzupelnieniaZabudowy/PL.ZIPPZP.10797/060306-POG/1POG-51OUZ/20250613T112452
przestrzen nazw	PL.ZIPPZP.10797/060306-POG
lokalny id	1POG-51OUZ
wersja id	20250613T112452
początek wersji obiektu	2025-06-13T11:24:52
oznaczenie	51OUZ
symbol	OUZ
obowiązuje od	2024-09-25
obowiązuje do	obecnie
status	w opracowaniu https://inspire.ec.europa.eu/codelist/ProcessStepGeneralValue/elaboration
charakter ustalenia	ogólnie wiążące

<https://inspire.ec.europa.eu/codelist/RegulationNatureValue/generallyBinding>

geometria



plan

<https://www.gov.pl/zagospodarowanieprzestrzenne/app/AktPlanowaniaPrzestrzennego/PL.ZIPPZP.10797/060306-POG/1POG>

obszar uzupełnienia zabudowy

PL.ZIPPZP.10797_060306-POG_1POG-52OUZ_20250613T112452

identyfier

<https://www.gov.pl/zagospodarowanieprzestrzenne/app/ObszarUzupelnieniaZabudowy/PL.ZIPPZP.10797/060306-POG/1POG-52OUZ/20250613T112452>

przestrzen nazw

PL.ZIPPZP.10797/060306-POG

lokalny id

1POG-52OUZ

wersja id

20250613T112452

początek wersji obiektu

2025-06-13T11:24:52

oznaczenie

52OUZ

symbol

OUZ

obowiązuje od

2024-09-25

obowiązuje do

obecnie

status

w opracowaniu
<https://inspire.ec.europa.eu/codelist/ProcessStepGeneralValue/elaboration>

charakter ustalenia

ogólnie wiążące
<https://inspire.ec.europa.eu/codelist/RegulationNatureValue/generallyBinding>

geometria



plan

<https://www.gov.pl/zagospodarowanieprzestrzenne/app/AktPlanowaniaPrzestrzennego/PL.ZIPPZP.10797/060306-POG/1POG>

obszar uzupełnienia zabudowy

PL.ZIPPZP.10797_060306-POG_1POG-53OUZ_20250613T112452

identyfier	https://www.gov.pl/zagospodarowanieprzestrzenne/app/ObszarUzupelnieniaZabudowy/PL.ZIPPZP.10797/060306-POG/1POG-53OUZ/20250613T112452
przestrzen nazw	PL.ZIPPZP.10797/060306-POG
lokalny id	1POG-53OUZ
wersja id	20250613T112452
początek wersji obiektu	2025-06-13T11:24:52
oznaczenie	53OUZ
symbol	OUZ
obowiązuje od	2024-09-25
obowiązuje do	obecnie
status	w opracowaniu https://inspire.ec.europa.eu/codelist/ProcessStepGeneralValue/elaboration

charakter ustalenia ogólnie wiążące
<https://inspire.ec.europa.eu/codelist/RegulationNatureValue/generallyBinding>

geometria



plan <https://www.gov.pl/zagospodarowanieprzestrzenne/app/AktPlanowaniaPrzestrzennego/PL.ZIPPZP.10797/060306-POG/1POG>

obszar uzupełnienia zabudowy PL.ZIPPZP.10797_060306-POG_1POG-54OUZ_20250613T112452

identyfier	https://www.gov.pl/zagospodarowanieprzestrzenne/app/ObszarUzupelnieniaZabudowy/PL.ZIPPZP.10797/060306-POG/1POG-54OUZ/20250613T112452
przestrzen nazw	PL.ZIPPZP.10797/060306-POG
lokalny id	1POG-54OUZ
wersja id	20250613T112452
początek wersji obiektu	2025-06-13T11:24:52
oznaczenie	54OUZ
symbol	OUZ
obowiązuje od	2024-09-25
obowiązuje do	obecnie
status	w opracowaniu https://inspire.ec.europa.eu/codelist/ProcessStepGeneralValue/elaboration
charakter ustalenia	ogólnie wiążące

<https://inspire.ec.europa.eu/codelist/RegulationNatureValue/generallyBinding>

geometria



plan

<https://www.gov.pl/zagospodarowanieprzestrzenne/app/AktPlanowaniaPrzestrzennego/PL.ZIPPZP.10797/060306-POG/1POG>

obszar uzupełnienia zabudowy

PL.ZIPPZP.10797_060306-POG_1POG-55OUZ_20250613T112452

identyfier

<https://www.gov.pl/zagospodarowanieprzestrzenne/app/ObszarUzupelnieniaZabudowy/PL.ZIPPZP.10797/060306-POG/1POG-55OUZ/20250613T112452>

przestrzen nazw

PL.ZIPPZP.10797/060306-POG

lokalny id

1POG-55OUZ

wersja id

20250613T112452

początek wersji obiektu

2025-06-13T11:24:52

oznaczenie

55OUZ

symbol

OUZ

obowiązuje od

2024-09-25

obowiązuje do

obecnie

status

w opracowaniu
<https://inspire.ec.europa.eu/codelist/ProcessStepGeneralValue/elaboration>

charakter ustalenia

ogólnie wiążące
<https://inspire.ec.europa.eu/codelist/RegulationNatureValue/generallyBinding>

geometria




plan

<https://www.gov.pl/zagospodarowanieprzestrzenne/app/AktPlanowaniaPrzestrzennego/PL.ZIPPZP.10797/060306-POG/1POG>

obszar uzupełnienia zabudowy

PL.ZIPPZP.10797_060306-POG_1POG-56OUZ_20250613T112452

identyfier	https://www.gov.pl/zagospodarowanieprzestrzenne/app/ObszarUzupelnieniaZabudowy/PL.ZIPPZP.10797/060306-POG/1POG-56OUZ/20250613T112452
przestrzen nazw	PL.ZIPPZP.10797/060306-POG
lokalny id	1POG-56OUZ
wersja id	20250613T112452
poczatek wersji obiektu	2025-06-13T11:24:52
oznaczenie	56OUZ
symbol	OUZ
obowiazuje od	2024-09-25
obowiazuje do	obecnie
status	w opracowaniu https://inspire.ec.europa.eu/codelist/ProcessStepGeneralValue/elaboration
charakter ustalenia	ogólnie wiążące https://inspire.ec.europa.eu/codelist/RegulationNatureValue/generallyBinding
geometria	
plan	https://www.gov.pl/zagospodarowanieprzestrzenne/app/AktPlanowaniaPrzestrzennego/PL.ZIPPZP.10797/060306-POG/1POG
obszar uzupelnienia zabudowy	PL.ZIPPZP.10797_060306-POG_1POG-57OUZ_20250613T112452
identyfier	https://www.gov.pl/zagospodarowanieprzestrzenne/app/ObszarUzupelnieniaZabudowy/PL.ZIPPZP.10797/060306-POG/1POG-57OUZ/20250613T112452
przestrzen nazw	PL.ZIPPZP.10797/060306-POG
lokalny id	1POG-57OUZ
wersja id	20250613T112452
poczatek wersji obiektu	2025-06-13T11:24:52
oznaczenie	57OUZ
symbol	OUZ
obowiazuje od	2024-09-25
obowiazuje do	obecnie
status	w opracowaniu https://inspire.ec.europa.eu/codelist/ProcessStepGeneralValue/elaboration
charakter ustalenia	ogólnie wiążące

<https://inspire.ec.europa.eu/codelist/RegulationNatureValue/generallyBinding>

geometria



plan

<https://www.gov.pl/zagospodarowanieprzestrzenne/app/AktPlanowaniaPrzestrzennego/PL.ZIPPZP.10797/060306-POG/1POG>

obszar uzupełnienia zabudowy

PL.ZIPPZP.10797_060306-POG_1POG-58OUZ_20250613T112452

identyfier

<https://www.gov.pl/zagospodarowanieprzestrzenne/app/ObszarUzupelnieniaZabudowy/PL.ZIPPZP.10797/060306-POG/1POG-58OUZ/20250613T112452>

przestrzen nazw

PL.ZIPPZP.10797/060306-POG

lokalny id

1POG-58OUZ

wersja id

20250613T112452

początek wersji obiektu

2025-06-13T11:24:52

oznaczenie

58OUZ

symbol

OUZ

obowiązuje od

2024-09-25

obowiązuje do

obecnie

status

w opracowaniu
<https://inspire.ec.europa.eu/codelist/ProcessStepGeneralValue/elaboration>

charakter ustalenia

ogólnie wiążące
<https://inspire.ec.europa.eu/codelist/RegulationNatureValue/generallyBinding>

geometria



plan

<https://www.gov.pl/zagospodarowanieprzestrzenne/app/AktPlanowaniaPrzestrzennego/PL.ZIPPZP.10797/060306-POG/1POG>

obszar uzupełnienia zabudowy

PL.ZIPPZP.10797_060306-POG_1POG-59OUZ_20250613T112452

identyfier	https://www.gov.pl/zagospodarowanieprzestrzenne/app/ObszarUzupelnieniaZabudowy/PL.ZIPPZP.10797/060306-POG/1POG-59OUZ/20250613T112452
przestrzen nazw	PL.ZIPPZP.10797/060306-POG
lokalny id	1POG-59OUZ
wersja id	20250613T112452
początek wersji obiektu	2025-06-13T11:24:52
oznaczenie	59OUZ
symbol	OUZ
obowiązuje od	2024-09-25
obowiązuje do	obecnie
status	w opracowaniu https://inspire.ec.europa.eu/codelist/ProcessStepGeneralValue/elaboration

charakter ustalenia ogólnie wiążące
<https://inspire.ec.europa.eu/codelist/RegulationNatureValue/generallyBinding>

geometria




plan <https://www.gov.pl/zagospodarowanieprzestrzenne/app/AktPlanowaniaPrzestrzennego/PL.ZIPPZP.10797/060306-POG/1POG>

obszar uzupełnienia zabudowy PL.ZIPPZP.10797_060306-POG_1POG-60OUZ_20250613T112452

identyfier	https://www.gov.pl/zagospodarowanieprzestrzenne/app/ObszarUzupelnieniaZabudowy/PL.ZIPPZP.10797/060306-POG/1POG-60OUZ/20250613T112452
przestrzen nazw	PL.ZIPPZP.10797/060306-POG
lokalny id	1POG-60OUZ
wersja id	20250613T112452
początek wersji obiektu	2025-06-13T11:24:52
oznaczenie	60OUZ
symbol	OUZ
obowiązuje od	2024-09-25
obowiązuje do	obecnie
status	w opracowaniu https://inspire.ec.europa.eu/codelist/ProcessStepGeneralValue/elaboration
charakter ustalenia	ogólnie wiążące

<https://inspire.ec.europa.eu/codelist/RegulationNatureValue/generallyBinding>

geometria



plan

<https://www.gov.pl/zagospodarowanieprzestrzenne/app/AktPlanowaniaPrzestrzennego/PL.ZIPPZP.10797/060306-POG/1POG>

obszar uzupełnienia zabudowy

PL.ZIPPZP.10797_060306-POG_1POG-61OUZ_20250613T112452

identyfier

<https://www.gov.pl/zagospodarowanieprzestrzenne/app/ObszarUzupelnieniaZabudowy/PL.ZIPPZP.10797/060306-POG/1POG-61OUZ/20250613T112452>

przestrzen nazw

PL.ZIPPZP.10797/060306-POG

lokalny id

1POG-61OUZ

wersja id

20250613T112452

początek wersji obiektu

2025-06-13T11:24:52

oznaczenie

61OUZ

symbol

OUZ

obowiązuje od

2024-09-25

obowiązuje do

obecnie

status

w opracowaniu
<https://inspire.ec.europa.eu/codelist/ProcessStepGeneralValue/elaboration>

charakter ustalenia

ogólnie wiążące
<https://inspire.ec.europa.eu/codelist/RegulationNatureValue/generallyBinding>

geometria



plan

<https://www.gov.pl/zagospodarowanieprzestrzenne/app/AktPlanowaniaPrzestrzennego/PL.ZIPPZP.10797/060306-POG/1POG>

obszar uzupełnienia zabudowy

PL.ZIPPZP.10797_060306-POG_1POG-62OUZ_20250613T112452

identyfier	https://www.gov.pl/zagospodarowanieprzestrzenne/app/ObszarUzupelnieniaZabudowy/PL.ZIPPZP.10797/060306-POG/1POG-62OUZ/20250613T112452
przestrzen nazw	PL.ZIPPZP.10797/060306-POG
lokalny id	1POG-62OUZ
wersja id	20250613T112452
początek wersji obiektu	2025-06-13T11:24:52
oznaczenie	62OUZ
symbol	OUZ
obowiązuje od	2024-09-25
obowiązuje do	obecnie
status	w opracowaniu https://inspire.ec.europa.eu/codelist/ProcessStepGeneralValue/elaboration

charakter ustalenia ogólnie wiążące
<https://inspire.ec.europa.eu/codelist/RegulationNatureValue/generallyBinding>

geometria



plan <https://www.gov.pl/zagospodarowanieprzestrzenne/app/AktPlanowaniaPrzestrzennego/PL.ZIPPZP.10797/060306-POG/1POG>

obszar uzupełnienia zabudowy PL.ZIPPZP.10797_060306-POG_1POG-63OUZ_20250613T112452

identyfier	https://www.gov.pl/zagospodarowanieprzestrzenne/app/ObszarUzupelnieniaZabudowy/PL.ZIPPZP.10797/060306-POG/1POG-63OUZ/20250613T112452
przestrzen nazw	PL.ZIPPZP.10797/060306-POG
lokalny id	1POG-63OUZ
wersja id	20250613T112452
początek wersji obiektu	2025-06-13T11:24:52
oznaczenie	63OUZ
symbol	OUZ
obowiązuje od	2024-09-25
obowiązuje do	obecnie
status	w opracowaniu https://inspire.ec.europa.eu/codelist/ProcessStepGeneralValue/elaboration
charakter ustalenia	ogólnie wiążące

<https://inspire.ec.europa.eu/codelist/RegulationNatureValue/generallyBinding>

geometria



plan

<https://www.gov.pl/zagospodarowanieprzestrzenne/app/AktPlanowaniaPrzestrzennego/PL.ZIPPZP.10797/060306-POG/1POG>

obszar uzupełnienia zabudowy

PL.ZIPPZP.10797_060306-POG_1POG-64OUZ_20250613T112452

identyfier

<https://www.gov.pl/zagospodarowanieprzestrzenne/app/ObszarUzupelnieniaZabudowy/PL.ZIPPZP.10797/060306-POG/1POG-64OUZ/20250613T112452>

przestrzen nazw

PL.ZIPPZP.10797/060306-POG

lokalny id

1POG-64OUZ

wersja id

20250613T112452

początek wersji obiektu

2025-06-13T11:24:52

oznaczenie

64OUZ

symbol

OUZ

obowiązuje od

2024-09-25

obowiązuje do

obecnie

status

w opracowaniu
<https://inspire.ec.europa.eu/codelist/ProcessStepGeneralValue/elaboration>

charakter ustalenia

ogólnie wiążące
<https://inspire.ec.europa.eu/codelist/RegulationNatureValue/generallyBinding>

geometria




plan

<https://www.gov.pl/zagospodarowanieprzestrzenne/app/AktPlanowaniaPrzestrzennego/PL.ZIPPZP.10797/060306-POG/1POG>

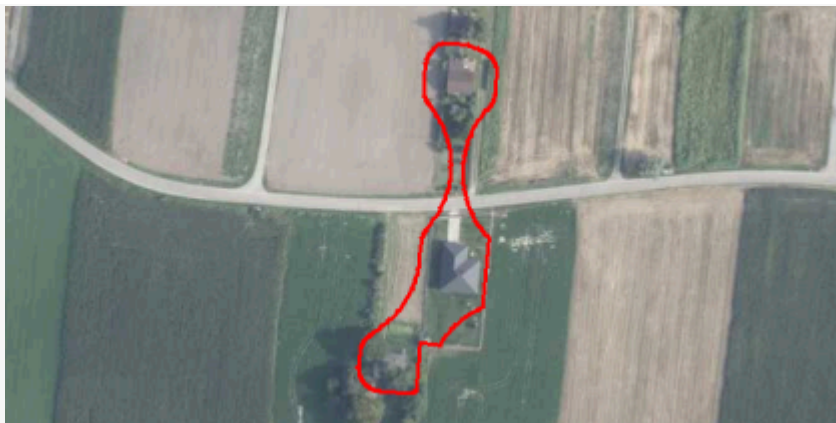
obszar uzupełnienia zabudowy

PL.ZIPPZP.10797_060306-POG_1POG-65OUZ_20250613T112452

identyfier	https://www.gov.pl/zagospodarowanieprzestrzenne/app/ObszarUzupelnieniaZabudowy/PL.ZIPPZP.10797/060306-POG/1POG-65OUZ/20250613T112452
przestrzen nazw	PL.ZIPPZP.10797/060306-POG
lokalny id	1POG-65OUZ
wersja id	20250613T112452
początek wersji obiektu	2025-06-13T11:24:52
oznaczenie	65OUZ
symbol	OUZ
obowiązuje od	2024-09-25
obowiązuje do	obecnie
status	w opracowaniu https://inspire.ec.europa.eu/codelist/ProcessStepGeneralValue/elaboration
charakter ustalenia	ogólnie wiążące https://inspire.ec.europa.eu/codelist/RegulationNatureValue/generallyBinding
geometria	
plan	https://www.gov.pl/zagospodarowanieprzestrzenne/app/AktPlanowaniaPrzestrzennego/PL.ZIPPZP.10797/060306-POG/1POG
obszar uzupełnienia zabudowy	PL.ZIPPZP.10797_060306-POG_1POG-66OUZ_20250613T112452
identyfier	https://www.gov.pl/zagospodarowanieprzestrzenne/app/ObszarUzupelnieniaZabudowy/PL.ZIPPZP.10797/060306-POG/1POG-66OUZ/20250613T112452
przestrzen nazw	PL.ZIPPZP.10797/060306-POG
lokalny id	1POG-66OUZ
wersja id	20250613T112452
początek wersji obiektu	2025-06-13T11:24:52
oznaczenie	66OUZ
symbol	OUZ
obowiązuje od	2024-09-25
obowiązuje do	obecnie
status	w opracowaniu https://inspire.ec.europa.eu/codelist/ProcessStepGeneralValue/elaboration
charakter ustalenia	ogólnie wiążące

<https://inspire.ec.europa.eu/codelist/RegulationNatureValue/generallyBinding>

geometria



plan

<https://www.gov.pl/zagospodarowanieprzestrzenne/app/AktPlanowaniaPrzestrzennego/PL.ZIPPZP.10797/060306-POG/1POG>

obszar uzupełnienia zabudowy

PL.ZIPPZP.10797_060306-POG_1POG-67OUZ_20250613T112452

identyfier

<https://www.gov.pl/zagospodarowanieprzestrzenne/app/ObszarUzupelnieniaZabudowy/PL.ZIPPZP.10797/060306-POG/1POG-67OUZ/20250613T112452>

przestrzen nazw

PL.ZIPPZP.10797/060306-POG

lokalny id

1POG-67OUZ

wersja id

20250613T112452

początek wersji obiektu

2025-06-13T11:24:52

oznaczenie

67OUZ

symbol

OUZ

obowiązuje od

2024-09-25

obowiązuje do

obecnie

status

w opracowaniu
<https://inspire.ec.europa.eu/codelist/ProcessStepGeneralValue/elaboration>

charakter ustalenia

ogólnie wiążące
<https://inspire.ec.europa.eu/codelist/RegulationNatureValue/generallyBinding>

geometria




plan

<https://www.gov.pl/zagospodarowanieprzestrzenne/app/AktPlanowaniaPrzestrzennego/PL.ZIPPZP.10797/060306-POG/1POG>

obszar uzupełnienia zabudowy

PL.ZIPPZP.10797_060306-POG_1POG-68OUZ_20250613T112452

identyfier	https://www.gov.pl/zagospodarowanieprzestrzenne/app/ObszarUzupelnieniaZabudowy/PL.ZIPPZP.10797/060306-POG/1POG-68OUZ/20250613T112452
przestrzen nazw	PL.ZIPPZP.10797/060306-POG
lokalny id	1POG-68OUZ
wersja id	20250613T112452
poczatek wersji obiektu	2025-06-13T11:24:52
oznaczenie	68OUZ
symbol	OUZ
obowiazuje od	2024-09-25
obowiazuje do	obecnie
status	w opracowaniu https://inspire.ec.europa.eu/codelist/ProcessStepGeneralValue/elaboration
charakter ustalenia	ogólnie wiążące https://inspire.ec.europa.eu/codelist/RegulationNatureValue/generallyBinding
geometria	
plan	https://www.gov.pl/zagospodarowanieprzestrzenne/app/AktPlanowaniaPrzestrzennego/PL.ZIPPZP.10797/060306-POG/1POG
obszar uzupelnienia zabudowy	PL.ZIPPZP.10797_060306-POG_1POG-69OUZ_20250613T112452
identyfier	https://www.gov.pl/zagospodarowanieprzestrzenne/app/ObszarUzupelnieniaZabudowy/PL.ZIPPZP.10797/060306-POG/1POG-69OUZ/20250613T112452
przestrzen nazw	PL.ZIPPZP.10797/060306-POG
lokalny id	1POG-69OUZ
wersja id	20250613T112452
poczatek wersji obiektu	2025-06-13T11:24:52
oznaczenie	69OUZ
symbol	OUZ
obowiazuje od	2024-09-25
obowiazuje do	obecnie
status	w opracowaniu https://inspire.ec.europa.eu/codelist/ProcessStepGeneralValue/elaboration
charakter ustalenia	ogólnie wiążące

<https://inspire.ec.europa.eu/codelist/RegulationNatureValue/generallyBinding>

geometria



plan

<https://www.gov.pl/zagospodarowanieprzestrzenne/app/AktPlanowaniaPrzestrzennego/PL.ZIPPZP.10797/060306-POG/1POG>

obszar uzupełnienia zabudowy

PL.ZIPPZP.10797_060306-POG_1POG-70OUZ_20250613T112452

identyfier

<https://www.gov.pl/zagospodarowanieprzestrzenne/app/ObszarUzupelnieniaZabudowy/PL.ZIPPZP.10797/060306-POG/1POG-70OUZ/20250613T112452>

przestrzen nazw

PL.ZIPPZP.10797/060306-POG

lokalny id

1POG-70OUZ

wersja id

20250613T112452

początek wersji obiektu

2025-06-13T11:24:52

oznaczenie

70OUZ

symbol

OUZ

obowiązuje od

2024-09-25

obowiązuje do

obecnie

status

w opracowaniu
<https://inspire.ec.europa.eu/codelist/ProcessStepGeneralValue/elaboration>

charakter ustalenia

ogólnie wiążące
<https://inspire.ec.europa.eu/codelist/RegulationNatureValue/generallyBinding>

geometria



plan

<https://www.gov.pl/zagospodarowanieprzestrzenne/app/AktPlanowaniaPrzestrzennego/PL.ZIPPZP.10797/060306-POG/1POG>

obszar uzupełnienia zabudowy

PL.ZIPPZP.10797_060306-POG_1POG-71OUZ_20250613T112452

identyfier	https://www.gov.pl/zagospodarowanieprzestrzenne/app/ObszarUzupelnieniaZabudowy/PL.ZIPPZP.10797/060306-POG/1POG-71OUZ/20250613T112452
przestrzen nazw	PL.ZIPPZP.10797/060306-POG
lokalny id	1POG-71OUZ
wersja id	20250613T112452
początek wersji obiektu	2025-06-13T11:24:52
oznaczenie	71OUZ
symbol	OUZ
obowiązuje od	2024-09-25
obowiązuje do	obecnie
status	w opracowaniu https://inspire.ec.europa.eu/codelist/ProcessStepGeneralValue/elaboration

charakter ustalenia ogólnie wiążące
<https://inspire.ec.europa.eu/codelist/RegulationNatureValue/generallyBinding>

geometria



plan <https://www.gov.pl/zagospodarowanieprzestrzenne/app/AktPlanowaniaPrzestrzennego/PL.ZIPPZP.10797/060306-POG/1POG>

obszar uzupełnienia zabudowy PL.ZIPPZP.10797_060306-POG_1POG-72OUZ_20250613T112452

identyfier	https://www.gov.pl/zagospodarowanieprzestrzenne/app/ObszarUzupelnieniaZabudowy/PL.ZIPPZP.10797/060306-POG/1POG-72OUZ/20250613T112452
przestrzen nazw	PL.ZIPPZP.10797/060306-POG
lokalny id	1POG-72OUZ
wersja id	20250613T112452
początek wersji obiektu	2025-06-13T11:24:52
oznaczenie	72OUZ
symbol	OUZ
obowiązuje od	2024-09-25
obowiązuje do	obecnie
status	w opracowaniu https://inspire.ec.europa.eu/codelist/ProcessStepGeneralValue/elaboration
charakter ustalenia	ogólnie wiążące

<https://inspire.ec.europa.eu/codelist/RegulationNatureValue/generallyBinding>

geometria



plan

<https://www.gov.pl/zagospodarowanieprzestrzenne/app/AktPlanowaniaPrzestrzennego/PL.ZIPPZP.10797/060306-POG/1POG>

obszar uzupełnienia zabudowy

PL.ZIPPZP.10797_060306-POG_1POG-73OUZ_20250613T112452

identyfier

<https://www.gov.pl/zagospodarowanieprzestrzenne/app/ObszarUzupelnieniaZabudowy/PL.ZIPPZP.10797/060306-POG/1POG-73OUZ/20250613T112452>

przestrzen nazw

PL.ZIPPZP.10797/060306-POG

lokalny id

1POG-73OUZ

wersja id

20250613T112452

początek wersji obiektu

2025-06-13T11:24:52

oznaczenie

73OUZ

symbol

OUZ

obowiązuje od

2024-09-25

obowiązuje do

obecnie

status

w opracowaniu
<https://inspire.ec.europa.eu/codelist/ProcessStepGeneralValue/elaboration>

charakter ustalenia

ogólnie wiążące
<https://inspire.ec.europa.eu/codelist/RegulationNatureValue/generallyBinding>

geometria



plan

<https://www.gov.pl/zagospodarowanieprzestrzenne/app/AktPlanowaniaPrzestrzennego/PL.ZIPPZP.10797/060306-POG/1POG>

obszar uzupełnienia zabudowy

PL.ZIPPZP.10797_060306-POG_1POG-74OUZ_20250613T112452

identyfier	https://www.gov.pl/zagospodarowanieprzestrzenne/app/ObszarUzupelnieniaZabudowy/PL.ZIPPZP.10797/060306-POG/1POG-74OUZ/20250613T112452
przestrzen nazw	PL.ZIPPZP.10797/060306-POG
lokalny id	1POG-74OUZ
wersja id	20250613T112452
początek wersji obiektu	2025-06-13T11:24:52
oznaczenie	74OUZ
symbol	OUZ
obowiązuje od	2024-09-25
obowiązuje do	obecnie
status	w opracowaniu https://inspire.ec.europa.eu/codelist/ProcessStepGeneralValue/elaboration

charakter ustalenia ogólnie wiążące
<https://inspire.ec.europa.eu/codelist/RegulationNatureValue/generallyBinding>

geometria



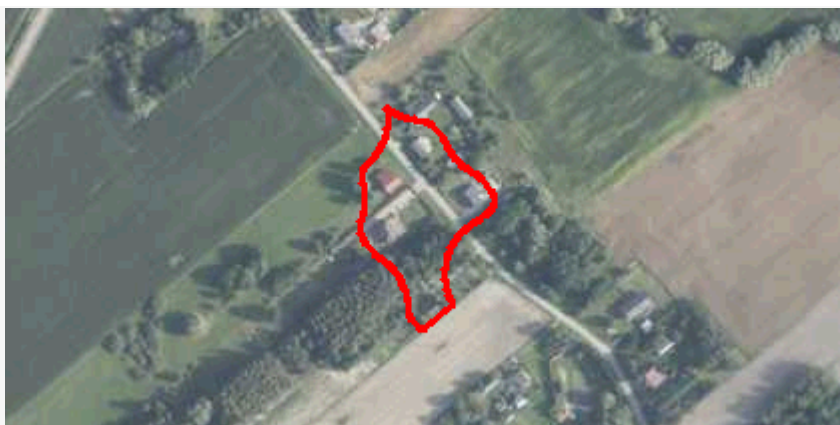
plan <https://www.gov.pl/zagospodarowanieprzestrzenne/app/AktPlanowaniaPrzestrzennego/PL.ZIPPZP.10797/060306-POG/1POG>

obszar uzupełnienia zabudowy PL.ZIPPZP.10797_060306-POG_1POG-75OUZ_20250613T112452

identyfier	https://www.gov.pl/zagospodarowanieprzestrzenne/app/ObszarUzupelnieniaZabudowy/PL.ZIPPZP.10797/060306-POG/1POG-75OUZ/20250613T112452
przestrzen nazw	PL.ZIPPZP.10797/060306-POG
lokalny id	1POG-75OUZ
wersja id	20250613T112452
początek wersji obiektu	2025-06-13T11:24:52
oznaczenie	75OUZ
symbol	OUZ
obowiązuje od	2024-09-25
obowiązuje do	obecnie
status	w opracowaniu https://inspire.ec.europa.eu/codelist/ProcessStepGeneralValue/elaboration
charakter ustalenia	ogólnie wiążące

<https://inspire.ec.europa.eu/codelist/RegulationNatureValue/generallyBinding>

geometria



plan

<https://www.gov.pl/zagospodarowanieprzestrzenne/app/AktPlanowaniaPrzestrzennego/PL.ZIPPZP.10797/060306-POG/1POG>

obszar uzupełnienia zabudowy

PL.ZIPPZP.10797_060306-POG_1POG-76OUZ_20250613T112452

identyfier

<https://www.gov.pl/zagospodarowanieprzestrzenne/app/ObszarUzupelnieniaZabudowy/PL.ZIPPZP.10797/060306-POG/1POG-76OUZ/20250613T112452>

przestrzen nazw

PL.ZIPPZP.10797/060306-POG

lokalny id

1POG-76OUZ

wersja id

20250613T112452

początek wersji obiektu

2025-06-13T11:24:52

oznaczenie

76OUZ

symbol

OUZ

obowiązuje od

2024-09-25

obowiązuje do

obecnie

status

w opracowaniu
<https://inspire.ec.europa.eu/codelist/ProcessStepGeneralValue/elaboration>

charakter ustalenia

ogólnie wiążące
<https://inspire.ec.europa.eu/codelist/RegulationNatureValue/generallyBinding>

geometria



plan

<https://www.gov.pl/zagospodarowanieprzestrzenne/app/AktPlanowaniaPrzestrzennego/PL.ZIPPZP.10797/060306-POG/1POG>

obszar uzupełnienia zabudowy

PL.ZIPPZP.10797_060306-POG_1POG-77OUZ_20250613T112452

identyfier	https://www.gov.pl/zagospodarowanieprzestrzenne/app/ObszarUzupelnieniaZabudowy/PL.ZIPPZP.10797/060306-POG/1POG-77OUZ/20250613T112452
przestrzen nazw	PL.ZIPPZP.10797/060306-POG
lokalny id	1POG-77OUZ
wersja id	20250613T112452
początek wersji obiektu	2025-06-13T11:24:52
oznaczenie	77OUZ
symbol	OUZ
obowiązuje od	2024-09-25
obowiązuje do	obecnie
status	w opracowaniu https://inspire.ec.europa.eu/codelist/ProcessStepGeneralValue/elaboration

charakter ustalenia ogólnie wiążące
<https://inspire.ec.europa.eu/codelist/RegulationNatureValue/generallyBinding>

geometria



plan <https://www.gov.pl/zagospodarowanieprzestrzenne/app/AktPlanowaniaPrzestrzennego/PL.ZIPPZP.10797/060306-POG/1POG>

obszar uzupełnienia zabudowy PL.ZIPPZP.10797_060306-POG_1POG-78OUZ_20250613T112452

identyfier	https://www.gov.pl/zagospodarowanieprzestrzenne/app/ObszarUzupelnieniaZabudowy/PL.ZIPPZP.10797/060306-POG/1POG-78OUZ/20250613T112452
przestrzen nazw	PL.ZIPPZP.10797/060306-POG
lokalny id	1POG-78OUZ
wersja id	20250613T112452
początek wersji obiektu	2025-06-13T11:24:52
oznaczenie	78OUZ
symbol	OUZ
obowiązuje od	2024-09-25
obowiązuje do	obecnie
status	w opracowaniu https://inspire.ec.europa.eu/codelist/ProcessStepGeneralValue/elaboration
charakter ustalenia	ogólnie wiążące

<https://inspire.ec.europa.eu/codelist/RegulationNatureValue/generallyBinding>

geometria



plan

<https://www.gov.pl/zagospodarowanieprzestrzenne/app/AktPlanowaniaPrzestrzennego/PL.ZIPPZP.10797/060306-POG/1POG>

obszar uzupełnienia zabudowy

PL.ZIPPZP.10797_060306-POG_1POG-79OUZ_20250613T112452

identyfier

<https://www.gov.pl/zagospodarowanieprzestrzenne/app/ObszarUzupelnieniaZabudowy/PL.ZIPPZP.10797/060306-POG/1POG-79OUZ/20250613T112452>

przestrzen nazw

PL.ZIPPZP.10797/060306-POG

lokalny id

1POG-79OUZ

wersja id

20250613T112452

początek wersji obiektu

2025-06-13T11:24:52

oznaczenie

79OUZ

symbol

OUZ

obowiązuje od

2024-09-25

obowiązuje do

obecnie

status

w opracowaniu
<https://inspire.ec.europa.eu/codelist/ProcessStepGeneralValue/elaboration>

charakter ustalenia

ogólnie wiążące
<https://inspire.ec.europa.eu/codelist/RegulationNatureValue/generallyBinding>

geometria



plan

<https://www.gov.pl/zagospodarowanieprzestrzenne/app/AktPlanowaniaPrzestrzennego/PL.ZIPPZP.10797/060306-POG/1POG>

obszar uzupełnienia zabudowy

PL.ZIPPZP.10797_060306-POG_1POG-80OUZ_20250613T112452

identyfier	https://www.gov.pl/zagospodarowanieprzestrzenne/app/ObszarUzupelnieniaZabudowy/PL.ZIPPZP.10797/060306-POG/1POG-80OUZ/20250613T112452
przestrzen nazw	PL.ZIPPZP.10797/060306-POG
lokalny id	1POG-80OUZ
wersja id	20250613T112452
początek wersji obiektu	2025-06-13T11:24:52
oznaczenie	80OUZ
symbol	OUZ
obowiązuje od	2024-09-25
obowiązuje do	obecnie
status	w opracowaniu https://inspire.ec.europa.eu/codelist/ProcessStepGeneralValue/elaboration
charakter ustalenia	ogólnie wiążące https://inspire.ec.europa.eu/codelist/RegulationNatureValue/generallyBinding
geometria	
plan	https://www.gov.pl/zagospodarowanieprzestrzenne/app/AktPlanowaniaPrzestrzennego/PL.ZIPPZP.10797/060306-POG/1POG
obszar uzupełnienia zabudowy	PL.ZIPPZP.10797_060306-POG_1POG-81OUZ_20250925T130048
identyfier	https://www.gov.pl/zagospodarowanieprzestrzenne/app/ObszarUzupelnieniaZabudowy/PL.ZIPPZP.10797/060306-POG/1POG-81OUZ/20250925T130048
przestrzen nazw	PL.ZIPPZP.10797/060306-POG
lokalny id	1POG-81OUZ
wersja id	20250925T130048
początek wersji obiektu	2025-09-25T13:00:48
oznaczenie	81OUZ
symbol	OUZ
obowiązuje od	2024-09-25
obowiązuje do	obecnie
status	w opracowaniu https://inspire.ec.europa.eu/codelist/ProcessStepGeneralValue/elaboration
charakter ustalenia	ogólnie wiążące

<https://inspire.ec.europa.eu/codelist/RegulationNatureValue/generallyBinding>

geometria



plan

<https://www.gov.pl/zagospodarowanieprzestrzenne/app/AktPlanowaniaPrzestrzennego/PL.ZIPPZP.10797/060306-POG/1POG>

obszar uzupełnienia zabudowy

PL.ZIPPZP.10797_060306-POG_1POG-82OUZ_20250925T130123

identyfier

<https://www.gov.pl/zagospodarowanieprzestrzenne/app/ObszarUzupelnieniaZabudowy/PL.ZIPPZP.10797/060306-POG/1POG-82OUZ/20250925T130123>

przestrzen nazw

PL.ZIPPZP.10797/060306-POG

lokalny id

1POG-82OUZ

wersja id

20250925T130123

początek wersji obiektu

2025-09-25T13:01:23

oznaczenie

82OUZ

symbol

OUZ

obowiązuje od

2024-09-25

obowiązuje do

obecnie

status

w opracowaniu

<https://inspire.ec.europa.eu/codelist/ProcessStepGeneralValue/elaboration>

charakter ustalenia

ogólnie wiążące

<https://inspire.ec.europa.eu/codelist/RegulationNatureValue/generallyBinding>

geometria




plan

<https://www.gov.pl/zagospodarowanieprzestrzenne/app/AktPlanowaniaPrzestrzennego/PL.ZIPPZP.10797/060306-POG/1POG>

obszar uzupełnienia zabudowy

PL.ZIPPZP.10797_060306-POG_1POG-83OUZ_20250925T130211

identyfier	https://www.gov.pl/zagospodarowanieprzestrzenne/app/ObszarUzupelnieniaZabudowy/PL.ZIPPZP.10797/060306-POG/1POG-83OUZ/20250925T130211
przestrzen nazw	PL.ZIPPZP.10797/060306-POG
lokalny id	1POG-83OUZ
wersja id	20250925T130211
początek wersji obiektu	2025-09-25T13:02:11
oznaczenie	83OUZ
symbol	OUZ
obowiązuje od	2024-09-25
obowiązuje do	obecnie
status	w opracowaniu https://inspire.ec.europa.eu/codelist/ProcessStepGeneralValue/elaboration
charakter ustalenia	ogólnie wiążące https://inspire.ec.europa.eu/codelist/RegulationNatureValue/generallyBinding
geometria	
plan	https://www.gov.pl/zagospodarowanieprzestrzenne/app/AktPlanowaniaPrzestrzennego/PL.ZIPPZP.10797/060306-POG/1POG
obszar uzupełnienia zabudowy	PL.ZIPPZP.10797_060306-POG_1POG-84OUZ_20250925T130544
identyfier	https://www.gov.pl/zagospodarowanieprzestrzenne/app/ObszarUzupelnieniaZabudowy/PL.ZIPPZP.10797/060306-POG/1POG-84OUZ/20250925T130544
przestrzen nazw	PL.ZIPPZP.10797/060306-POG
lokalny id	1POG-84OUZ
wersja id	20250925T130544
początek wersji obiektu	2025-09-25T13:05:44
oznaczenie	84OUZ
symbol	OUZ
obowiązuje od	2024-09-25
obowiązuje do	obecnie
status	w opracowaniu https://inspire.ec.europa.eu/codelist/ProcessStepGeneralValue/elaboration
charakter ustalenia	ogólnie wiążące

<https://inspire.ec.europa.eu/codelist/RegulationNatureValue/generallyBinding>

geometria



plan

<https://www.gov.pl/zagospodarowanieprzestrzenne/app/AktPlanowaniaPrzestrzennego/PL.ZIPPZP.10797/060306-POG/1POG>

obszar uzupełnienia zabudowy

PL.ZIPPZP.10797_060306-POG_1POG-85OUZ_20250613T112452

identyfier

<https://www.gov.pl/zagospodarowanieprzestrzenne/app/ObszarUzupelnieniaZabudowy/PL.ZIPPZP.10797/060306-POG/1POG-85OUZ/20250613T112452>

przestrzen nazw

PL.ZIPPZP.10797/060306-POG

lokalny id

1POG-85OUZ

wersja id

20250613T112452

początek wersji obiektu

2025-06-13T11:24:52

nazwa

Obszar uzupełnienia zabudowy

oznaczenie

85OUZ

symbol

OUZ

obowiązuje od

2024-09-25

obowiązuje do

obecnie

status

w opracowaniu
<https://inspire.ec.europa.eu/codelist/ProcessStepGeneralValue/elaboration>

charakter ustalenia

ogólnie wiążące
<https://inspire.ec.europa.eu/codelist/RegulationNatureValue/generallyBinding>

geometria



plan

<https://www.gov.pl/zagospodarowanieprzestrzenne/app/AktPlanowaniaPrzestrzennego/PL.ZIPPZP.10797/060306-POG/1POG>

obszar uzupełnienia zabudowy	PL.ZIPPZP.10797_060306-POG_1POG-86OUZ_20250613T112452
identyfier	https://www.gov.pl/zagospodarowanieprzestrzenne/app/ObszarUzupelnieniaZabudowy/PL.ZIPPZP.10797/060306-POG/1POG-86OUZ/20250613T112452
przestrzen nazw	PL.ZIPPZP.10797/060306-POG
lokalny id	1POG-86OUZ
wersja id	20250613T112452
początek wersji obiektu	2025-06-13T11:24:52
oznaczenie	86OUZ
symbol	OUZ
obowiązuje od	2024-09-25
obowiązuje do	obecnie
status	w opracowaniu https://inspire.ec.europa.eu/codelist/ProcessStepGeneralValue/elaboration

charakter ustalenia ogólnie wiążące
<https://inspire.ec.europa.eu/codelist/RegulationNatureValue/generallyBinding>

geometria



plan <https://www.gov.pl/zagospodarowanieprzestrzenne/app/AktPlanowaniaPrzestrzennego/PL.ZIPPZP.10797/060306-POG/1POG>

obszar uzupełnienia zabudowy	PL.ZIPPZP.10797_060306-POG_1POG-87OUZ_20250613T112452
identyfier	https://www.gov.pl/zagospodarowanieprzestrzenne/app/ObszarUzupelnieniaZabudowy/PL.ZIPPZP.10797/060306-POG/1POG-87OUZ/20250613T112452
przestrzen nazw	PL.ZIPPZP.10797/060306-POG
lokalny id	1POG-87OUZ
wersja id	20250613T112452
początek wersji obiektu	2025-06-13T11:24:52
oznaczenie	87OUZ
symbol	OUZ
obowiązuje od	2024-09-25
obowiązuje do	obecnie
status	w opracowaniu https://inspire.ec.europa.eu/codelist/ProcessStepGeneralValue/elaboration

charakter ustalenia

ogólnie wiążące

<https://inspire.ec.europa.eu/codelist/RegulationNatureValue/generallyBinding>

geometria



plan

<https://www.gov.pl/zagospodarowanieprzestrzenne/app/AktPlanowaniaPrzestrzennego/PL.ZIPPZP.10797/060306-POG/1POG>

obszar uzupełnienia zabudowy

PL.ZIPPZP.10797_060306-POG_1POG-88OUZ_20250613T112452

identyfier

<https://www.gov.pl/zagospodarowanieprzestrzenne/app/ObszarUzupelnieniaZabudowy/PL.ZIPPZP.10797/060306-POG/1POG-88OUZ/20250613T112452>

przestrzen nazw

PL.ZIPPZP.10797/060306-POG

lokalny id

1POG-88OUZ

wersja id

20250613T112452

początek wersji obiektu

2025-06-13T11:24:52

oznaczenie

88OUZ

symbol

OUZ

obowiązuje od

2024-09-25

obowiązuje do

obecnie

status

w opracowaniu

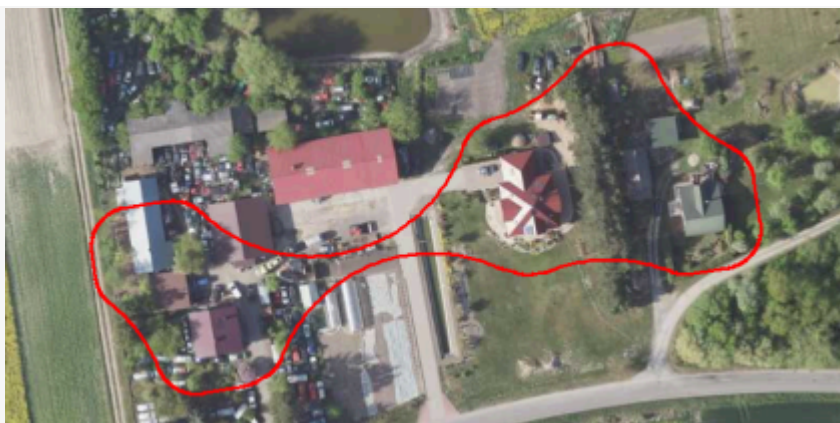
<https://inspire.ec.europa.eu/codelist/ProcessStepGeneralValue/elaboration>

charakter ustalenia

ogólnie wiążące

<https://inspire.ec.europa.eu/codelist/RegulationNatureValue/generallyBinding>

geometria



plan

<https://www.gov.pl/zagospodarowanieprzestrzenne/app/AktPlanowaniaPrzestrzennego/PL.ZIPPZP.10797/060306-POG/1POG>

obszar uzupełnienia zabudowy

PL.ZIPPZP.10797_060306-POG_1POG-89OUZ_20250613T112452

identyfier	https://www.gov.pl/zagospodarowanieprzestrzenne/app/ObszarUzupelnieniaZabudowy/PL.ZIPPZP.10797/060306-POG/1POG-89OUZ/20250613T112452
przestrzen nazw	PL.ZIPPZP.10797/060306-POG
lokalny id	1POG-89OUZ
wersja id	20250613T112452
początek wersji obiektu	2025-06-13T11:24:52
oznaczenie	89OUZ
symbol	OUZ
obowiązuje od	2024-09-25
obowiązuje do	obecnie
status	w opracowaniu https://inspire.ec.europa.eu/codelist/ProcessStepGeneralValue/elaboration

charakter ustalenia	ogólnie wiążące https://inspire.ec.europa.eu/codelist/RegulationNatureValue/generallyBinding
----------------------------	--

geometria



plan	https://www.gov.pl/zagospodarowanieprzestrzenne/app/AktPlanowaniaPrzestrzennego/PL.ZIPPZP.10797/060306-POG/1POG
-------------	---

obszar uzupełnienia zabudowy	PL.ZIPPZP.10797_060306-POG_1POG-90OUZ_20250613T112452
-------------------------------------	---

identyfier	https://www.gov.pl/zagospodarowanieprzestrzenne/app/ObszarUzupelnieniaZabudowy/PL.ZIPPZP.10797/060306-POG/1POG-90OUZ/20250613T112452
przestrzen nazw	PL.ZIPPZP.10797/060306-POG
lokalny id	1POG-90OUZ
wersja id	20250613T112452
początek wersji obiektu	2025-06-13T11:24:52
oznaczenie	90OUZ
symbol	OUZ
obowiązuje od	2024-09-25
obowiązuje do	obecnie
status	w opracowaniu https://inspire.ec.europa.eu/codelist/ProcessStepGeneralValue/elaboration

charakter ustalenia

ogólnie wiążące

<https://inspire.ec.europa.eu/codelist/RegulationNatureValue/generallyBinding>

geometria



plan

<https://www.gov.pl/zagospodarowanieprzestrzenne/app/AktPlanowaniaPrzestrzennego/PL.ZIPPZP.10797/060306-POG/1POG>

obszar uzupełnienia zabudowy

PL.ZIPPZP.10797_060306-POG_1POG-91OUZ_20250613T112452

identyfier

<https://www.gov.pl/zagospodarowanieprzestrzenne/app/ObszarUzupelnieniaZabudowy/PL.ZIPPZP.10797/060306-POG/1POG-91OUZ/20250613T112452>

przestrzen nazw

PL.ZIPPZP.10797/060306-POG

lokalny id

1POG-91OUZ

wersja id

20250613T112452

początek wersji obiektu

2025-06-13T11:24:52

oznaczenie

91OUZ

symbol

OUZ

obowiązuje od

2024-09-25

obowiązuje do

obecnie

status

w opracowaniu

<https://inspire.ec.europa.eu/codelist/ProcessStepGeneralValue/elaboration>

charakter ustalenia

ogólnie wiążące

<https://inspire.ec.europa.eu/codelist/RegulationNatureValue/generallyBinding>

geometria



plan

<https://www.gov.pl/zagospodarowanieprzestrzenne/app/AktPlanowaniaPrzestrzennego/PL.ZIPPZP.10797/060306-POG/1POG>

obszar uzupełnienia zabudowy

PL.ZIPPZP.10797_060306-POG_1POG-92OUZ_20250613T112452

identyfier	https://www.gov.pl/zagospodarowanieprzestrzenne/app/ObszarUzupelnieniaZabudowy/PL.ZIPPZP.10797/060306-POG/1POG-92OUZ/20250613T112452
przestrzen nazw	PL.ZIPPZP.10797/060306-POG
lokalny id	1POG-92OUZ
wersja id	20250613T112452
początek wersji obiektu	2025-06-13T11:24:52
oznaczenie	92OUZ
symbol	OUZ
obowiązuje od	2024-09-25
obowiązuje do	obecnie
status	w opracowaniu https://inspire.ec.europa.eu/codelist/ProcessStepGeneralValue/elaboration

charakter ustalenia ogólnie wiążące
<https://inspire.ec.europa.eu/codelist/RegulationNatureValue/generallyBinding>

geometria



plan <https://www.gov.pl/zagospodarowanieprzestrzenne/app/AktPlanowaniaPrzestrzennego/PL.ZIPPZP.10797/060306-POG/1POG>

obszar uzupełnienia zabudowy PL.ZIPPZP.10797_060306-POG_1POG-93OUZ_20250613T112452

identyfier	https://www.gov.pl/zagospodarowanieprzestrzenne/app/ObszarUzupelnieniaZabudowy/PL.ZIPPZP.10797/060306-POG/1POG-93OUZ/20250613T112452
przestrzen nazw	PL.ZIPPZP.10797/060306-POG
lokalny id	1POG-93OUZ
wersja id	20250613T112452
początek wersji obiektu	2025-06-13T11:24:52
oznaczenie	93OUZ
symbol	OUZ
obowiązuje od	2024-09-25
obowiązuje do	obecnie
status	w opracowaniu https://inspire.ec.europa.eu/codelist/ProcessStepGeneralValue/elaboration
charakter ustalenia	ogólnie wiążące

<https://inspire.ec.europa.eu/codelist/RegulationNatureValue/generallyBinding>

geometria



plan

<https://www.gov.pl/zagospodarowanieprzestrzenne/app/AktPlanowaniaPrzestrzennego/PL.ZIPPZP.10797/060306-POG/1POG>

obszar uzupełnienia zabudowy

PL.ZIPPZP.10797_060306-POG_1POG-94OUZ_20250613T112452

identyfier

<https://www.gov.pl/zagospodarowanieprzestrzenne/app/ObszarUzupelnieniaZabudowy/PL.ZIPPZP.10797/060306-POG/1POG-94OUZ/20250613T112452>

przestrzen nazw

PL.ZIPPZP.10797/060306-POG

lokalny id

1POG-94OUZ

wersja id

20250613T112452

początek wersji obiektu

2025-06-13T11:24:52

oznaczenie

94OUZ

symbol

OUZ

obowiązuje od

2024-09-25

obowiązuje do

obecnie

status

w opracowaniu
<https://inspire.ec.europa.eu/codelist/ProcessStepGeneralValue/elaboration>

charakter ustalenia

ogólnie wiążące
<https://inspire.ec.europa.eu/codelist/RegulationNatureValue/generallyBinding>

geometria



plan

<https://www.gov.pl/zagospodarowanieprzestrzenne/app/AktPlanowaniaPrzestrzennego/PL.ZIPPZP.10797/060306-POG/1POG>

obszar uzupełnienia zabudowy

PL.ZIPPZP.10797_060306-POG_1POG-95OUZ_20250613T112452

identyfier	https://www.gov.pl/zagospodarowanieprzestrzenne/app/ObszarUzupelnieniaZabudowy/PL.ZIPPZP.10797/060306-POG/1POG-95OUZ/20250613T112452
przestrzen nazw	PL.ZIPPZP.10797/060306-POG
lokalny id	1POG-95OUZ
wersja id	20250613T112452
początek wersji obiektu	2025-06-13T11:24:52
oznaczenie	95OUZ
symbol	OUZ
obowiązuje od	2024-09-25
obowiązuje do	obecnie
status	w opracowaniu https://inspire.ec.europa.eu/codelist/ProcessStepGeneralValue/elaboration
charakter ustalenia	ogólnie wiążące https://inspire.ec.europa.eu/codelist/RegulationNatureValue/generallyBinding
geometria	
plan	https://www.gov.pl/zagospodarowanieprzestrzenne/app/AktPlanowaniaPrzestrzennego/PL.ZIPPZP.10797/060306-POG/1POG
obszar uzupełnienia zabudowy	PL.ZIPPZP.10797_060306-POG_1POG-96OUZ_20250613T112452
identyfier	https://www.gov.pl/zagospodarowanieprzestrzenne/app/ObszarUzupelnieniaZabudowy/PL.ZIPPZP.10797/060306-POG/1POG-96OUZ/20250613T112452
przestrzen nazw	PL.ZIPPZP.10797/060306-POG
lokalny id	1POG-96OUZ
wersja id	20250613T112452
początek wersji obiektu	2025-06-13T11:24:52
oznaczenie	96OUZ
symbol	OUZ
obowiązuje od	2024-09-25
obowiązuje do	obecnie
status	w opracowaniu https://inspire.ec.europa.eu/codelist/ProcessStepGeneralValue/elaboration
charakter ustalenia	ogólnie wiążące

<https://inspire.ec.europa.eu/codelist/RegulationNatureValue/generallyBinding>

geometria



plan

<https://www.gov.pl/zagospodarowanieprzestrzenne/app/AktPlanowaniaPrzestrzennego/PL.ZIPPZP.10797/060306-POG/1POG>

obszar uzupełnienia zabudowy

PL.ZIPPZP.10797_060306-POG_1POG-97OUZ_20250613T112452

identyfier

<https://www.gov.pl/zagospodarowanieprzestrzenne/app/ObszarUzupelnieniaZabudowy/PL.ZIPPZP.10797/060306-POG/1POG-97OUZ/20250613T112452>

przestrzen nazw

PL.ZIPPZP.10797/060306-POG

lokalny id

1POG-97OUZ

wersja id

20250613T112452

początek wersji obiektu

2025-06-13T11:24:52

oznaczenie

97OUZ

symbol

OUZ

obowiązuje od

2024-09-25

obowiązuje do

obecnie

status

w opracowaniu
<https://inspire.ec.europa.eu/codelist/ProcessStepGeneralValue/elaboration>

charakter ustalenia

ogólnie wiążące
<https://inspire.ec.europa.eu/codelist/RegulationNatureValue/generallyBinding>

geometria



plan

<https://www.gov.pl/zagospodarowanieprzestrzenne/app/AktPlanowaniaPrzestrzennego/PL.ZIPPZP.10797/060306-POG/1POG>

obszar uzupełnienia zabudowy

PL.ZIPPZP.10797_060306-POG_1POG-98OUZ_20250613T112452

identyfier	https://www.gov.pl/zagospodarowanieprzestrzenne/app/ObszarUzupelnieniaZabudowy/PL.ZIPPZP.10797/060306-POG/1POG-98OUZ/20250613T112452
przestrzen nazw	PL.ZIPPZP.10797/060306-POG
lokalny id	1POG-98OUZ
wersja id	20250613T112452
poczatek wersji obiektu	2025-06-13T11:24:52
oznaczenie	98OUZ
symbol	OUZ
obowiazuje od	2024-09-25
obowiazuje do	obecnie
status	w opracowaniu https://inspire.ec.europa.eu/codelist/ProcessStepGeneralValue/elaboration

charakter ustalenia ogólnie wiążące
<https://inspire.ec.europa.eu/codelist/RegulationNatureValue/generallyBinding>

geometria



plan <https://www.gov.pl/zagospodarowanieprzestrzenne/app/AktPlanowaniaPrzestrzennego/PL.ZIPPZP.10797/060306-POG/1POG>

obszar uzupelnienia zabudowy PL.ZIPPZP.10797_060306-POG_1POG-99OUZ_20250613T112452

identyfier	https://www.gov.pl/zagospodarowanieprzestrzenne/app/ObszarUzupelnieniaZabudowy/PL.ZIPPZP.10797/060306-POG/1POG-99OUZ/20250613T112452
przestrzen nazw	PL.ZIPPZP.10797/060306-POG
lokalny id	1POG-99OUZ
wersja id	20250613T112452
poczatek wersji obiektu	2025-06-13T11:24:52
oznaczenie	99OUZ
symbol	OUZ
obowiazuje od	2024-09-25
obowiazuje do	obecnie
status	w opracowaniu https://inspire.ec.europa.eu/codelist/ProcessStepGeneralValue/elaboration
charakter ustalenia	ogólnie wiążące

<https://inspire.ec.europa.eu/codelist/RegulationNatureValue/generallyBinding>

geometria



plan

<https://www.gov.pl/zagospodarowanieprzestrzenne/app/AktPlanowaniaPrzestrzennego/PL.ZIPPZP.10797/060306-POG/1POG>

obszar uzupełnienia zabudowy

PL.ZIPPZP.10797_060306-POG_1POG-100OUZ_20250613T112452

identyfier

<https://www.gov.pl/zagospodarowanieprzestrzenne/app/ObszarUzupelnieniaZabudowy/PL.ZIPPZP.10797/060306-POG/1POG-100OUZ/20250613T112452>

przestrzen nazw

PL.ZIPPZP.10797/060306-POG

lokalny id

1POG-100OUZ

wersja id

20250613T112452

początek wersji obiektu

2025-06-13T11:24:52

oznaczenie

100OUZ

symbol

OUZ

obowiązuje od

2024-09-25

obowiązuje do

obecnie

status

w opracowaniu
<https://inspire.ec.europa.eu/codelist/ProcessStepGeneralValue/elaboration>

charakter ustalenia

ogólnie wiążące
<https://inspire.ec.europa.eu/codelist/RegulationNatureValue/generallyBinding>

geometria




plan

<https://www.gov.pl/zagospodarowanieprzestrzenne/app/AktPlanowaniaPrzestrzennego/PL.ZIPPZP.10797/060306-POG/1POG>

obszar uzupełnienia zabudowy

PL.ZIPPZP.10797_060306-POG_1POG-101OUZ_20250613T112452

identyfier	https://www.gov.pl/zagospodarowanieprzestrzenne/app/ObszarUzupelnieniaZabudowy/PL.ZIPPZP.10797/060306-POG/1POG-101OUZ/20250613T112452
przestrzen nazw	PL.ZIPPZP.10797/060306-POG
lokalny id	1POG-101OUZ
wersja id	20250613T112452
początek wersji obiektu	2025-06-13T11:24:52
oznaczenie	101OUZ
symbol	OUZ
obowiązuje od	2024-09-25
obowiązuje do	obecnie
status	w opracowaniu https://inspire.ec.europa.eu/codelist/ProcessStepGeneralValue/elaboration
charakter ustalenia	ogólnie wiążące https://inspire.ec.europa.eu/codelist/RegulationNatureValue/generallyBinding
geometria	
plan	https://www.gov.pl/zagospodarowanieprzestrzenne/app/AktPlanowaniaPrzestrzennego/PL.ZIPPZP.10797/060306-POG/1POG
obszar uzupełnienia zabudowy	PL.ZIPPZP.10797_060306-POG_1POG-102OUZ_20250613T112452
identyfier	https://www.gov.pl/zagospodarowanieprzestrzenne/app/ObszarUzupelnieniaZabudowy/PL.ZIPPZP.10797/060306-POG/1POG-102OUZ/20250613T112452
przestrzen nazw	PL.ZIPPZP.10797/060306-POG
lokalny id	1POG-102OUZ
wersja id	20250613T112452
początek wersji obiektu	2025-06-13T11:24:52
oznaczenie	102OUZ
symbol	OUZ
obowiązuje od	2024-09-25
obowiązuje do	obecnie
status	w opracowaniu https://inspire.ec.europa.eu/codelist/ProcessStepGeneralValue/elaboration
charakter ustalenia	ogólnie wiążące

<https://inspire.ec.europa.eu/codelist/RegulationNatureValue/generallyBinding>

geometria



plan

<https://www.gov.pl/zagospodarowanieprzestrzenne/app/AktPlanowaniaPrzestrzennego/PL.ZIPPZP.10797/060306-POG/1POG>

obszar uzupełnienia zabudowy

PL.ZIPPZP.10797_060306-POG_1POG-103OUZ_20250613T112452

identyfier

<https://www.gov.pl/zagospodarowanieprzestrzenne/app/ObszarUzupelnieniaZabudowy/PL.ZIPPZP.10797/060306-POG/1POG-103OUZ/20250613T112452>

przestrzen nazw

PL.ZIPPZP.10797/060306-POG

lokalny id

1POG-103OUZ

wersja id

20250613T112452

początek wersji obiektu

2025-06-13T11:24:52

oznaczenie

103OUZ

symbol

OUZ

obowiązuje od

2024-09-25

obowiązuje do

obecnie

status

w opracowaniu
<https://inspire.ec.europa.eu/codelist/ProcessStepGeneralValue/elaboration>

charakter ustalenia

ogólnie wiążące
<https://inspire.ec.europa.eu/codelist/RegulationNatureValue/generallyBinding>

geometria



plan

<https://www.gov.pl/zagospodarowanieprzestrzenne/app/AktPlanowaniaPrzestrzennego/PL.ZIPPZP.10797/060306-POG/1POG>

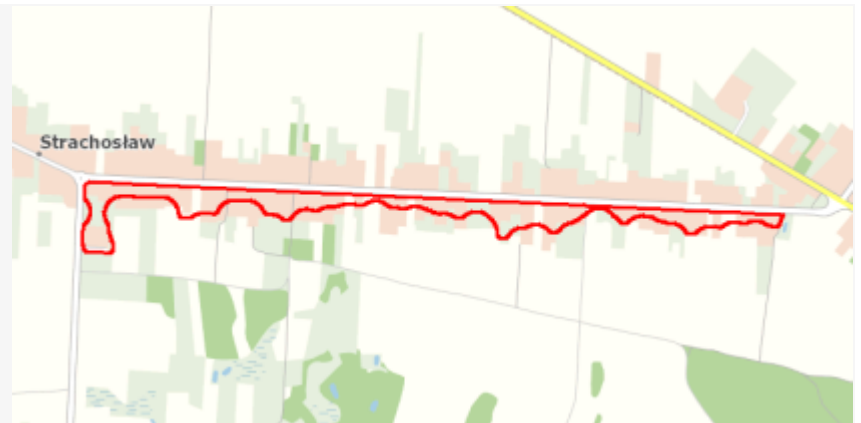
obszar uzupełnienia zabudowy

PL.ZIPPZP.10797_060306-POG_1POG-104OUZ_20250613T112452

identyfier	https://www.gov.pl/zagospodarowanieprzestrzenne/app/ObszarUzupelnieniaZabudowy/PL.ZIPPZP.10797/060306-POG/1POG-104OUZ/20250613T112452
przestrzen nazw	PL.ZIPPZP.10797/060306-POG
lokalny id	1POG-104OUZ
wersja id	20250613T112452
początek wersji obiektu	2025-06-13T11:24:52
oznaczenie	104OUZ
symbol	OUZ
obowiązuje od	2024-09-25
obowiązuje do	obecnie
status	w opracowaniu https://inspire.ec.europa.eu/codelist/ProcessStepGeneralValue/elaboration

charakter ustalenia ogólnie wiążące
<https://inspire.ec.europa.eu/codelist/RegulationNatureValue/generallyBinding>

geometria



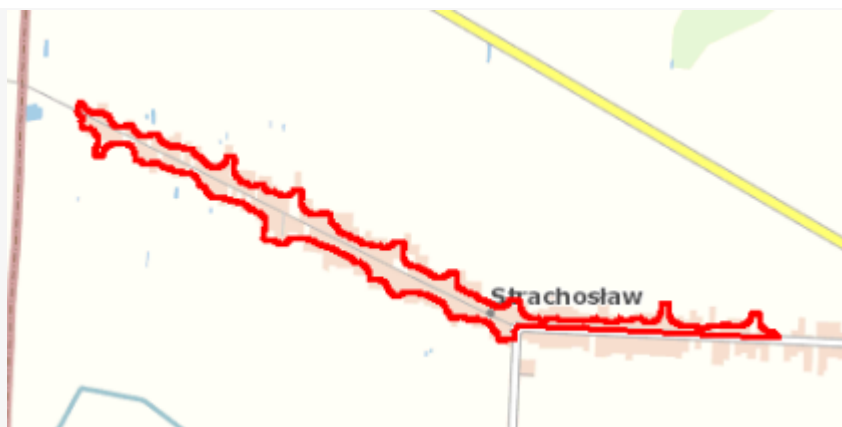
plan <https://www.gov.pl/zagospodarowanieprzestrzenne/app/AktPlanowaniaPrzestrzennego/PL.ZIPPZP.10797/060306-POG/1POG>

obszar uzupełnienia zabudowy PL.ZIPPZP.10797_060306-POG_1POG-105OUZ_20250613T112452

identyfier	https://www.gov.pl/zagospodarowanieprzestrzenne/app/ObszarUzupelnieniaZabudowy/PL.ZIPPZP.10797/060306-POG/1POG-105OUZ/20250613T112452
przestrzen nazw	PL.ZIPPZP.10797/060306-POG
lokalny id	1POG-105OUZ
wersja id	20250613T112452
początek wersji obiektu	2025-06-13T11:24:52
oznaczenie	105OUZ
symbol	OUZ
obowiązuje od	2024-09-25
obowiązuje do	obecnie
status	w opracowaniu https://inspire.ec.europa.eu/codelist/ProcessStepGeneralValue/elaboration
charakter ustalenia	ogólnie wiążące

<https://inspire.ec.europa.eu/codelist/RegulationNatureValue/generallyBinding>

geometria



plan

<https://www.gov.pl/zagospodarowanieprzestrzenne/app/AktPlanowaniaPrzestrzennego/PL.ZIPPZP.10797/060306-POG/1POG>

obszar uzupełnienia zabudowy

PL.ZIPPZP.10797_060306-POG_1POG-106OUZ_20250613T112452

identyfier

<https://www.gov.pl/zagospodarowanieprzestrzenne/app/ObszarUzupelnieniaZabudowy/PL.ZIPPZP.10797/060306-POG/1POG-106OUZ/20250613T112452>

przestrzen nazw

PL.ZIPPZP.10797/060306-POG

lokalny id

1POG-106OUZ

wersja id

20250613T112452

początek wersji obiektu

2025-06-13T11:24:52

oznaczenie

106OUZ

symbol

OUZ

obowiązuje od

2024-09-25

obowiązuje do

obecnie

status

w opracowaniu
<https://inspire.ec.europa.eu/codelist/ProcessStepGeneralValue/elaboration>

charakter ustalenia

ogólnie wiążące
<https://inspire.ec.europa.eu/codelist/RegulationNatureValue/generallyBinding>

geometria



plan

<https://www.gov.pl/zagospodarowanieprzestrzenne/app/AktPlanowaniaPrzestrzennego/PL.ZIPPZP.10797/060306-POG/1POG>

obszar uzupełnienia zabudowy

PL.ZIPPZP.10797_060306-POG_1POG-107OUZ_20250613T112452

identyfier	https://www.gov.pl/zagospodarowanieprzestrzenne/app/ObszarUzupelnieniaZabudowy/PL.ZIPPZP.10797/060306-POG/1POG-107OUZ/20250613T112452
przestrzen nazw	PL.ZIPPZP.10797/060306-POG
lokalny id	1POG-107OUZ
wersja id	20250613T112452
początek wersji obiektu	2025-06-13T11:24:52
oznaczenie	107OUZ
symbol	OUZ
obowiązuje od	2024-09-25
obowiązuje do	obecnie
status	w opracowaniu https://inspire.ec.europa.eu/codelist/ProcessStepGeneralValue/elaboration

charakter ustalenia ogólnie wiążące
<https://inspire.ec.europa.eu/codelist/RegulationNatureValue/generallyBinding>

geometria



plan <https://www.gov.pl/zagospodarowanieprzestrzenne/app/AktPlanowaniaPrzestrzennego/PL.ZIPPZP.10797/060306-POG/1POG>

obszar uzupełnienia zabudowy PL.ZIPPZP.10797_060306-POG_1POG-108OUZ_20250613T112452

identyfier	https://www.gov.pl/zagospodarowanieprzestrzenne/app/ObszarUzupelnieniaZabudowy/PL.ZIPPZP.10797/060306-POG/1POG-108OUZ/20250613T112452
przestrzen nazw	PL.ZIPPZP.10797/060306-POG
lokalny id	1POG-108OUZ
wersja id	20250613T112452
początek wersji obiektu	2025-06-13T11:24:52
oznaczenie	108OUZ
symbol	OUZ
obowiązuje od	2024-09-25
obowiązuje do	obecnie
status	w opracowaniu https://inspire.ec.europa.eu/codelist/ProcessStepGeneralValue/elaboration
charakter ustalenia	ogólnie wiążące

<https://inspire.ec.europa.eu/codelist/RegulationNatureValue/generallyBinding>

geometria



plan

<https://www.gov.pl/zagospodarowanieprzestrzenne/app/AktPlanowaniaPrzestrzennego/PL.ZIPPZP.10797/060306-POG/1POG>

obszar uzupełnienia zabudowy

PL.ZIPPZP.10797_060306-POG_1POG-109OUZ_20250613T112452

identyfier

<https://www.gov.pl/zagospodarowanieprzestrzenne/app/ObszarUzupelnieniaZabudowy/PL.ZIPPZP.10797/060306-POG/1POG-109OUZ/20250613T112452>

przestrzen nazw

PL.ZIPPZP.10797/060306-POG

lokalny id

1POG-109OUZ

wersja id

20250613T112452

początek wersji obiektu

2025-06-13T11:24:52

oznaczenie

109OUZ

symbol

OUZ

obowiązuje od

2024-09-25

obowiązuje do

obecnie

status

w opracowaniu
<https://inspire.ec.europa.eu/codelist/ProcessStepGeneralValue/elaboration>

charakter ustalenia

ogólnie wiążące
<https://inspire.ec.europa.eu/codelist/RegulationNatureValue/generallyBinding>

geometria



plan

<https://www.gov.pl/zagospodarowanieprzestrzenne/app/AktPlanowaniaPrzestrzennego/PL.ZIPPZP.10797/060306-POG/1POG>

obszar uzupełnienia zabudowy

PL.ZIPPZP.10797_060306-POG_1POG-110OUZ_20250613T112452

identyfier	https://www.gov.pl/zagospodarowanieprzestrzenne/app/ObszarUzupelnieniaZabudowy/PL.ZIPPZP.10797/060306-POG/1POG-110OUZ/20250613T112452
przestrzen nazw	PL.ZIPPZP.10797/060306-POG
lokalny id	1POG-110OUZ
wersja id	20250613T112452
początek wersji obiektu	2025-06-13T11:24:52
oznaczenie	110OUZ
symbol	OUZ
obowiązuje od	2024-09-25
obowiązuje do	obecnie
status	w opracowaniu https://inspire.ec.europa.eu/codelist/ProcessStepGeneralValue/elaboration

charakter ustalenia ogólnie wiążące
<https://inspire.ec.europa.eu/codelist/RegulationNatureValue/generallyBinding>

geometria



plan <https://www.gov.pl/zagospodarowanieprzestrzenne/app/AktPlanowaniaPrzestrzennego/PL.ZIPPZP.10797/060306-POG/1POG>

obszar uzupełnienia zabudowy PL.ZIPPZP.10797_060306-POG_1POG-111OUZ_20250613T112452

identyfier	https://www.gov.pl/zagospodarowanieprzestrzenne/app/ObszarUzupelnieniaZabudowy/PL.ZIPPZP.10797/060306-POG/1POG-111OUZ/20250613T112452
przestrzen nazw	PL.ZIPPZP.10797/060306-POG
lokalny id	1POG-111OUZ
wersja id	20250613T112452
początek wersji obiektu	2025-06-13T11:24:52
oznaczenie	111OUZ
symbol	OUZ
obowiązuje od	2024-09-25
obowiązuje do	obecnie
status	w opracowaniu https://inspire.ec.europa.eu/codelist/ProcessStepGeneralValue/elaboration
charakter ustalenia	ogólnie wiążące

<https://inspire.ec.europa.eu/codelist/RegulationNatureValue/generallyBinding>

geometria



plan

<https://www.gov.pl/zagospodarowanieprzestrzenne/app/AktPlanowaniaPrzestrzennego/PL.ZIPPZP.10797/060306-POG/1POG>

obszar uzupełnienia zabudowy

PL.ZIPPZP.10797_060306-POG_1POG-112OUZ_20250613T112452

identyfier

<https://www.gov.pl/zagospodarowanieprzestrzenne/app/ObszarUzupelnieniaZabudowy/PL.ZIPPZP.10797/060306-POG/1POG-112OUZ/20250613T112452>

przestrzen nazw

PL.ZIPPZP.10797/060306-POG

lokalny id

1POG-112OUZ

wersja id

20250613T112452

początek wersji obiektu

2025-06-13T11:24:52

oznaczenie

112OUZ

symbol

OUZ

obowiązuje od

2024-09-25

obowiązuje do

obecnie

status

w opracowaniu


<https://inspire.ec.europa.eu/codelist/ProcessStepGeneralValue/elaboration>

charakter ustalenia

ogólnie wiążące

<https://inspire.ec.europa.eu/codelist/RegulationNatureValue/generallyBinding>

geometria




plan

<https://www.gov.pl/zagospodarowanieprzestrzenne/app/AktPlanowaniaPrzestrzennego/PL.ZIPPZP.10797/060306-POG/1POG>

obszar uzupełnienia zabudowy

PL.ZIPPZP.10797_060306-POG_1POG-113OUZ_20250613T112452

identyfier	https://www.gov.pl/zagospodarowanieprzestrzenne/app/ObszarUzupelnieniaZabudowy/PL.ZIPPZP.10797/060306-POG/1POG-113OUZ/20250613T112452
przestrzen nazw	PL.ZIPPZP.10797/060306-POG
lokalny id	1POG-113OUZ
wersja id	20250613T112452
początek wersji obiektu	2025-06-13T11:24:52
oznaczenie	113OUZ
symbol	OUZ
obowiązuje od	2024-09-25
obowiązuje do	obecnie
status	w opracowaniu https://inspire.ec.europa.eu/codelist/ProcessStepGeneralValue/elaboration
charakter ustalenia	ogólnie wiążące https://inspire.ec.europa.eu/codelist/RegulationNatureValue/generallyBinding
geometria	
plan	https://www.gov.pl/zagospodarowanieprzestrzenne/app/AktPlanowaniaPrzestrzennego/PL.ZIPPZP.10797/060306-POG/1POG
obszar uzupełnienia zabudowy	PL.ZIPPZP.10797_060306-POG_1POG-114OUZ_20250613T112452
identyfier	https://www.gov.pl/zagospodarowanieprzestrzenne/app/ObszarUzupelnieniaZabudowy/PL.ZIPPZP.10797/060306-POG/1POG-114OUZ/20250613T112452
przestrzen nazw	PL.ZIPPZP.10797/060306-POG
lokalny id	1POG-114OUZ
wersja id	20250613T112452
początek wersji obiektu	2025-06-13T11:24:52
oznaczenie	114OUZ
symbol	OUZ
obowiązuje od	2024-09-25
obowiązuje do	obecnie
status	w opracowaniu https://inspire.ec.europa.eu/codelist/ProcessStepGeneralValue/elaboration
charakter ustalenia	ogólnie wiążące

<https://inspire.ec.europa.eu/codelist/RegulationNatureValue/generallyBinding>

geometria



plan

<https://www.gov.pl/zagospodarowanieprzestrzenne/app/AktPlanowaniaPrzestrzennego/PL.ZIPPZP.10797/060306-POG/1POG>

obszar uzupełnienia zabudowy

PL.ZIPPZP.10797_060306-POG_1POG-115OUZ_20250613T112452

identyfier

<https://www.gov.pl/zagospodarowanieprzestrzenne/app/ObszarUzupelnieniaZabudowy/PL.ZIPPZP.10797/060306-POG/1POG-115OUZ/20250613T112452>

przestrzen nazw

PL.ZIPPZP.10797/060306-POG

lokalny id

1POG-115OUZ

wersja id

20250613T112452

początek wersji obiektu

2025-06-13T11:24:52

oznaczenie

115OUZ

symbol

OUZ

obowiązuje od

2024-09-25

obowiązuje do

obecnie

status

w opracowaniu
<https://inspire.ec.europa.eu/codelist/ProcessStepGeneralValue/elaboration>

charakter ustalenia

ogólnie wiążące
<https://inspire.ec.europa.eu/codelist/RegulationNatureValue/generallyBinding>

geometria



plan

<https://www.gov.pl/zagospodarowanieprzestrzenne/app/AktPlanowaniaPrzestrzennego/PL.ZIPPZP.10797/060306-POG/1POG>

obszar uzupełnienia zabudowy

PL.ZIPPZP.10797_060306-POG_1POG-116OUZ_20250613T112452

identyfier	https://www.gov.pl/zagospodarowanieprzestrzenne/app/ObszarUzupelnieniaZabudowy/PL.ZIPPZP.10797/060306-POG/1POG-116OUZ/20250613T112452
przestrzen nazw	PL.ZIPPZP.10797/060306-POG
lokalny id	1POG-116OUZ
wersja id	20250613T112452
początek wersji obiektu	2025-06-13T11:24:52
oznaczenie	116OUZ
symbol	OUZ
obowiązuje od	2024-09-25
obowiązuje do	obecnie
status	w opracowaniu https://inspire.ec.europa.eu/codelist/ProcessStepGeneralValue/elaboration
charakter ustalenia	ogólnie wiążące https://inspire.ec.europa.eu/codelist/RegulationNatureValue/generallyBinding
geometria	
plan	https://www.gov.pl/zagospodarowanieprzestrzenne/app/AktPlanowaniaPrzestrzennego/PL.ZIPPZP.10797/060306-POG/1POG
obszar uzupełnienia zabudowy	PL.ZIPPZP.10797_060306-POG_1POG-117OUZ_20250613T112452
identyfier	https://www.gov.pl/zagospodarowanieprzestrzenne/app/ObszarUzupelnieniaZabudowy/PL.ZIPPZP.10797/060306-POG/1POG-117OUZ/20250613T112452
przestrzen nazw	PL.ZIPPZP.10797/060306-POG
lokalny id	1POG-117OUZ
wersja id	20250613T112452
początek wersji obiektu	2025-06-13T11:24:52
oznaczenie	117OUZ
symbol	OUZ
obowiązuje od	2024-09-25
obowiązuje do	obecnie
status	w opracowaniu https://inspire.ec.europa.eu/codelist/ProcessStepGeneralValue/elaboration
charakter ustalenia	ogólnie wiążące

<https://inspire.ec.europa.eu/codelist/RegulationNatureValue/generallyBinding>

geometria



plan

<https://www.gov.pl/zagospodarowanieprzestrzenne/app/AktPlanowaniaPrzestrzennego/PL.ZIPPZP.10797/060306-POG/1POG>

obszar uzupełnienia zabudowy

PL.ZIPPZP.10797_060306-POG_1POG-118OUZ_20250613T112452

identyfier

<https://www.gov.pl/zagospodarowanieprzestrzenne/app/ObszarUzupelnieniaZabudowy/PL.ZIPPZP.10797/060306-POG/1POG-118OUZ/20250613T112452>

przestrzen nazw

PL.ZIPPZP.10797/060306-POG

lokalny id

1POG-118OUZ

wersja id

20250613T112452

początek wersji obiektu

2025-06-13T11:24:52

oznaczenie

118OUZ

symbol

OUZ

obowiązuje od

2024-09-25

obowiązuje do

obecnie

status

w opracowaniu
<https://inspire.ec.europa.eu/codelist/ProcessStepGeneralValue/elaboration>

charakter ustalenia

ogólnie wiążące
<https://inspire.ec.europa.eu/codelist/RegulationNatureValue/generallyBinding>

geometria



plan

<https://www.gov.pl/zagospodarowanieprzestrzenne/app/AktPlanowaniaPrzestrzennego/PL.ZIPPZP.10797/060306-POG/1POG>


obszar uzupełnienia zabudowy

PL.ZIPPZP.10797_060306-POG_1POG-119OUZ_20250613T112452

identyfier	https://www.gov.pl/zagospodarowanieprzestrzenne/app/ObszarUzupelnieniaZabudowy/PL.ZIPPZP.10797/060306-POG/1POG-119OUZ/20250613T112452
przestrzen nazw	PL.ZIPPZP.10797/060306-POG
lokalny id	1POG-119OUZ
wersja id	20250613T112452
początek wersji obiektu	2025-06-13T11:24:52
oznaczenie	119OUZ
symbol	OUZ
obowiązuje od	2024-09-25
obowiązuje do	obecnie
status	w opracowaniu https://inspire.ec.europa.eu/codelist/ProcessStepGeneralValue/elaboration

charakter ustalenia ogólnie wiążące
<https://inspire.ec.europa.eu/codelist/RegulationNatureValue/generallyBinding>

geometria



plan <https://www.gov.pl/zagospodarowanieprzestrzenne/app/AktPlanowaniaPrzestrzennego/PL.ZIPPZP.10797/060306-POG/1POG>

obszar uzupełnienia zabudowy PL.ZIPPZP.10797_060306-POG_1POG-120OUZ_20250613T112452

identyfier	https://www.gov.pl/zagospodarowanieprzestrzenne/app/ObszarUzupelnieniaZabudowy/PL.ZIPPZP.10797/060306-POG/1POG-120OUZ/20250613T112452
przestrzen nazw	PL.ZIPPZP.10797/060306-POG
lokalny id	1POG-120OUZ
wersja id	20250613T112452
początek wersji obiektu	2025-06-13T11:24:52
oznaczenie	120OUZ
symbol	OUZ
obowiązuje od	2024-09-25
obowiązuje do	obecnie
status	w opracowaniu https://inspire.ec.europa.eu/codelist/ProcessStepGeneralValue/elaboration
charakter ustalenia	ogólnie wiążące

<https://inspire.ec.europa.eu/codelist/RegulationNatureValue/generallyBinding>

geometria



plan

<https://www.gov.pl/zagospodarowanieprzestrzenne/app/AktPlanowaniaPrzestrzennego/PL.ZIPPZP.10797/060306-POG/1POG>

obszar uzupełnienia zabudowy

PL.ZIPPZP.10797_060306-POG_1POG-121OUZ_20250613T112452

identyfier

<https://www.gov.pl/zagospodarowanieprzestrzenne/app/ObszarUzupelnieniaZabudowy/PL.ZIPPZP.10797/060306-POG/1POG-121OUZ/20250613T112452>

przestrzen nazw

PL.ZIPPZP.10797/060306-POG

lokalny id

1POG-121OUZ

wersja id

20250613T112452

początek wersji obiektu

2025-06-13T11:24:52

oznaczenie

121OUZ

symbol

OUZ

obowiązuje od

2024-09-25

obowiązuje do

obecnie

status

w opracowaniu
<https://inspire.ec.europa.eu/codelist/ProcessStepGeneralValue/elaboration>

charakter ustalenia

ogólnie wiążące
<https://inspire.ec.europa.eu/codelist/RegulationNatureValue/generallyBinding>

geometria



plan

<https://www.gov.pl/zagospodarowanieprzestrzenne/app/AktPlanowaniaPrzestrzennego/PL.ZIPPZP.10797/060306-POG/1POG>

obszar uzupełnienia zabudowy

PL.ZIPPZP.10797_060306-POG_1POG-122OUZ_20250613T112452

identyfier	https://www.gov.pl/zagospodarowanieprzestrzenne/app/ObszarUzupelnieniaZabudowy/PL.ZIPPZP.10797/060306-POG/1POG-122OUZ/20250613T112452
przestrzen nazw	PL.ZIPPZP.10797/060306-POG
lokalny id	1POG-122OUZ
wersja id	20250613T112452
początek wersji obiektu	2025-06-13T11:24:52
oznaczenie	122OUZ
symbol	OUZ
obowiązuje od	2024-09-25
obowiązuje do	obecnie
status	w opracowaniu https://inspire.ec.europa.eu/codelist/ProcessStepGeneralValue/elaboration
charakter ustalenia	ogólnie wiążące https://inspire.ec.europa.eu/codelist/RegulationNatureValue/generallyBinding
geometria	
plan	https://www.gov.pl/zagospodarowanieprzestrzenne/app/AktPlanowaniaPrzestrzennego/PL.ZIPPZP.10797/060306-POG/1POG
obszar uzupełnienia zabudowy	PL.ZIPPZP.10797_060306-POG_1POG-123OUZ_20250613T112452
identyfier	https://www.gov.pl/zagospodarowanieprzestrzenne/app/ObszarUzupelnieniaZabudowy/PL.ZIPPZP.10797/060306-POG/1POG-123OUZ/20250613T112452
przestrzen nazw	PL.ZIPPZP.10797/060306-POG
lokalny id	1POG-123OUZ
wersja id	20250613T112452
początek wersji obiektu	2025-06-13T11:24:52
oznaczenie	123OUZ
symbol	OUZ
obowiązuje od	2024-09-25
obowiązuje do	obecnie
status	w opracowaniu https://inspire.ec.europa.eu/codelist/ProcessStepGeneralValue/elaboration
charakter ustalenia	ogólnie wiążące

<https://inspire.ec.europa.eu/codelist/RegulationNatureValue/generallyBinding>

geometria



plan

<https://www.gov.pl/zagospodarowanieprzestrzenne/app/AktPlanowaniaPrzestrzennego/PL.ZIPPZP.10797/060306-POG/1POG>

obszar uzupełnienia zabudowy

PL.ZIPPZP.10797_060306-POG_1POG-124OUZ_20250613T112452

identyfier

<https://www.gov.pl/zagospodarowanieprzestrzenne/app/ObszarUzupelnieniaZabudowy/PL.ZIPPZP.10797/060306-POG/1POG-124OUZ/20250613T112452>

przestrzen nazw

PL.ZIPPZP.10797/060306-POG

lokalny id

1POG-124OUZ

wersja id

20250613T112452

początek wersji obiektu

2025-06-13T11:24:52

oznaczenie

124OUZ

symbol

OUZ

obowiązuje od

2024-09-25

obowiązuje do

obecnie

status

w opracowaniu
<https://inspire.ec.europa.eu/codelist/ProcessStepGeneralValue/elaboration>

charakter ustalenia

ogólnie wiążące
<https://inspire.ec.europa.eu/codelist/RegulationNatureValue/generallyBinding>

geometria



plan

<https://www.gov.pl/zagospodarowanieprzestrzenne/app/AktPlanowaniaPrzestrzennego/PL.ZIPPZP.10797/060306-POG/1POG>

obszar uzupełnienia zabudowy

PL.ZIPPZP.10797_060306-POG_1POG-125OUZ_20250613T112452

identyfier	https://www.gov.pl/zagospodarowanieprzestrzenne/app/ObszarUzupelnieniaZabudowy/PL.ZIPPZP.10797/060306-POG/1POG-125OUZ/20250613T112452
przestrzen nazw	PL.ZIPPZP.10797/060306-POG
lokalny id	1POG-125OUZ
wersja id	20250613T112452
poczatek wersji obiektu	2025-06-13T11:24:52
oznaczenie	125OUZ
symbol	OUZ
obowiazuje od	2024-09-25
obowiazuje do	obecnie
status	w opracowaniu https://inspire.ec.europa.eu/codelist/ProcessStepGeneralValue/elaboration
charakter ustalenia	ogólnie wiążące https://inspire.ec.europa.eu/codelist/RegulationNatureValue/generallyBinding

geometria

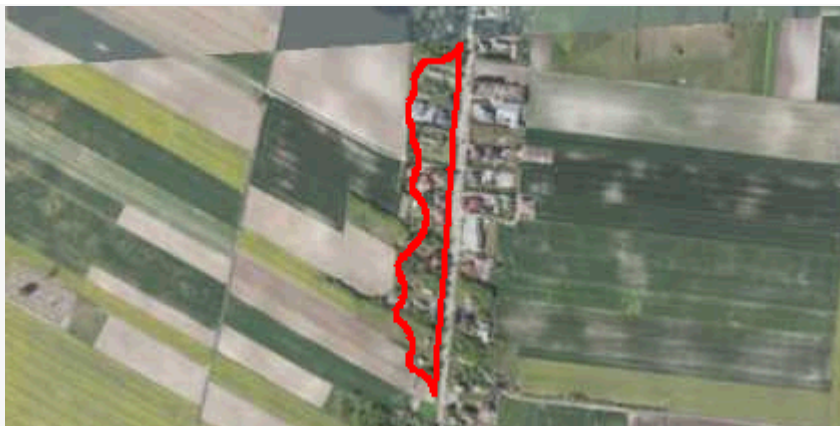


plan	https://www.gov.pl/zagospodarowanieprzestrzenne/app/AktPlanowaniaPrzestrzennego/PL.ZIPPZP.10797/060306-POG/1POG
-------------	---

obszar uzupelnienia zabudowy	PL.ZIPPZP.10797_060306-POG_1POG-126OUZ_20250613T112452
identyfier	https://www.gov.pl/zagospodarowanieprzestrzenne/app/ObszarUzupelnieniaZabudowy/PL.ZIPPZP.10797/060306-POG/1POG-126OUZ/20250613T112452
przestrzen nazw	PL.ZIPPZP.10797/060306-POG
lokalny id	1POG-126OUZ
wersja id	20250613T112452
poczatek wersji obiektu	2025-06-13T11:24:52
oznaczenie	126OUZ
symbol	OUZ
obowiazuje od	2024-09-25
obowiazuje do	obecnie
status	w opracowaniu https://inspire.ec.europa.eu/codelist/ProcessStepGeneralValue/elaboration
charakter ustalenia	ogólnie wiążące

<https://inspire.ec.europa.eu/codelist/RegulationNatureValue/generallyBinding>

geometria



plan

<https://www.gov.pl/zagospodarowanieprzestrzenne/app/AktPlanowaniaPrzestrzennego/PL.ZIPPZP.10797/060306-POG/1POG>

obszar uzupełnienia zabudowy

PL.ZIPPZP.10797_060306-POG_1POG-127OUZ_20250613T112452

identyfier

<https://www.gov.pl/zagospodarowanieprzestrzenne/app/ObszarUzupelnieniaZabudowy/PL.ZIPPZP.10797/060306-POG/1POG-127OUZ/20250613T112452>

przestrzen nazw

PL.ZIPPZP.10797/060306-POG

lokalny id

1POG-127OUZ

wersja id

20250613T112452

początek wersji obiektu

2025-06-13T11:24:52

oznaczenie

127OUZ

symbol

OUZ

obowiązuje od

2024-09-25

obowiązuje do

obecnie

status

w opracowaniu
<https://inspire.ec.europa.eu/codelist/ProcessStepGeneralValue/elaboration>

charakter ustalenia

ogólnie wiążące
<https://inspire.ec.europa.eu/codelist/RegulationNatureValue/generallyBinding>

geometria



plan

<https://www.gov.pl/zagospodarowanieprzestrzenne/app/AktPlanowaniaPrzestrzennego/PL.ZIPPZP.10797/060306-POG/1POG>

obszar uzupełnienia zabudowy

PL.ZIPPZP.10797_060306-POG_1POG-128OUZ_20250613T112452

identyfier	https://www.gov.pl/zagospodarowanieprzestrzenne/app/ObszarUzupelnieniaZabudowy/PL.ZIPPZP.10797/060306-POG/1POG-128OUZ/20250613T112452
przestrzen nazw	PL.ZIPPZP.10797/060306-POG
lokalny id	1POG-128OUZ
wersja id	20250613T112452
poczatek wersji obiektu	2025-06-13T11:24:52
oznaczenie	128OUZ
symbol	OUZ
obowiazuje od	2024-09-25
obowiazuje do	obecnie
status	w opracowaniu https://inspire.ec.europa.eu/codelist/ProcessStepGeneralValue/elaboration
charakter ustalenia	ogólnie wiążące https://inspire.ec.europa.eu/codelist/RegulationNatureValue/generallyBinding
geometria	
plan	https://www.gov.pl/zagospodarowanieprzestrzenne/app/AktPlanowaniaPrzestrzennego/PL.ZIPPZP.10797/060306-POG/1POG
obszar uzupelnienia zabudowy	PL.ZIPPZP.10797_060306-POG_1POG-129OUZ_20250613T112452
identyfier	https://www.gov.pl/zagospodarowanieprzestrzenne/app/ObszarUzupelnieniaZabudowy/PL.ZIPPZP.10797/060306-POG/1POG-129OUZ/20250613T112452
przestrzen nazw	PL.ZIPPZP.10797/060306-POG
lokalny id	1POG-129OUZ
wersja id	20250613T112452
poczatek wersji obiektu	2025-06-13T11:24:52
oznaczenie	129OUZ
symbol	OUZ
obowiazuje od	2024-09-25
obowiazuje do	obecnie
status	w opracowaniu https://inspire.ec.europa.eu/codelist/ProcessStepGeneralValue/elaboration
charakter ustalenia	ogólnie wiążące

<https://inspire.ec.europa.eu/codelist/RegulationNatureValue/generallyBinding>

geometria



plan

<https://www.gov.pl/zagospodarowanieprzestrzenne/app/AktPlanowaniaPrzestrzennego/PL.ZIPPZP.10797/060306-POG/1POG>

obszar uzupełnienia zabudowy

PL.ZIPPZP.10797_060306-POG_1POG-130OUZ_20250613T112452

identyfier

<https://www.gov.pl/zagospodarowanieprzestrzenne/app/ObszarUzupelnieniaZabudowy/PL.ZIPPZP.10797/060306-POG/1POG-130OUZ/20250613T112452>

przestrzen nazw

PL.ZIPPZP.10797/060306-POG

lokalny id

1POG-130OUZ

wersja id

20250613T112452

początek wersji obiektu

2025-06-13T11:24:52

oznaczenie

130OUZ

symbol

OUZ

obowiązuje od

2024-09-25

obowiązuje do

obecnie

status

w opracowaniu
<https://inspire.ec.europa.eu/codelist/ProcessStepGeneralValue/elaboration>

charakter ustalenia

ogólnie wiążące
<https://inspire.ec.europa.eu/codelist/RegulationNatureValue/generallyBinding>

geometria



plan

<https://www.gov.pl/zagospodarowanieprzestrzenne/app/AktPlanowaniaPrzestrzennego/PL.ZIPPZP.10797/060306-POG/1POG>

obszar uzupełnienia zabudowy

PL.ZIPPZP.10797_060306-POG_1POG-131OUZ_20250613T112452

identyfier	https://www.gov.pl/zagospodarowanieprzestrzenne/app/ObszarUzupelnieniaZabudowy/PL.ZIPPZP.10797/060306-POG/1POG-131OUZ/20250613T112452
przestrzen nazw	PL.ZIPPZP.10797/060306-POG
lokalny id	1POG-131OUZ
wersja id	20250613T112452
początek wersji obiektu	2025-06-13T11:24:52
oznaczenie	131OUZ
symbol	OUZ
obowiązuje od	2024-09-25
obowiązuje do	obecnie
status	w opracowaniu https://inspire.ec.europa.eu/codelist/ProcessStepGeneralValue/elaboration
charakter ustalenia	ogólnie wiążące https://inspire.ec.europa.eu/codelist/RegulationNatureValue/generallyBinding
geometria	
plan	https://www.gov.pl/zagospodarowanieprzestrzenne/app/AktPlanowaniaPrzestrzennego/PL.ZIPPZP.10797/060306-POG/1POG
obszar uzupełnienia zabudowy	PL.ZIPPZP.10797_060306-POG_1POG-132OUZ_20250613T112452
identyfier	https://www.gov.pl/zagospodarowanieprzestrzenne/app/ObszarUzupelnieniaZabudowy/PL.ZIPPZP.10797/060306-POG/1POG-132OUZ/20250613T112452
przestrzen nazw	PL.ZIPPZP.10797/060306-POG
lokalny id	1POG-132OUZ
wersja id	20250613T112452
początek wersji obiektu	2025-06-13T11:24:52
oznaczenie	132OUZ
symbol	OUZ
obowiązuje od	2024-09-25
obowiązuje do	obecnie
status	w opracowaniu https://inspire.ec.europa.eu/codelist/ProcessStepGeneralValue/elaboration
charakter ustalenia	ogólnie wiążące

<https://inspire.ec.europa.eu/codelist/RegulationNatureValue/generallyBinding>

geometria



plan

<https://www.gov.pl/zagospodarowanieprzestrzenne/app/AktPlanowaniaPrzestrzennego/PL.ZIPPZP.10797/060306-POG/1POG>

obszar uzupełnienia zabudowy

PL.ZIPPZP.10797_060306-POG_1POG-133OUZ_20250613T112452

identyfier

<https://www.gov.pl/zagospodarowanieprzestrzenne/app/ObszarUzupelnieniaZabudowy/PL.ZIPPZP.10797/060306-POG/1POG-133OUZ/20250613T112452>

przestrzen nazw

PL.ZIPPZP.10797/060306-POG

lokalny id

1POG-133OUZ

wersja id

20250613T112452

początek wersji obiektu

2025-06-13T11:24:52

oznaczenie

133OUZ

symbol

OUZ

obowiązuje od

2024-09-25

obowiązuje do

obecnie

status

w opracowaniu

<https://inspire.ec.europa.eu/codelist/ProcessStepGeneralValue/elaboration>

charakter ustalenia

ogólnie wiążące

<https://inspire.ec.europa.eu/codelist/RegulationNatureValue/generallyBinding>

geometria

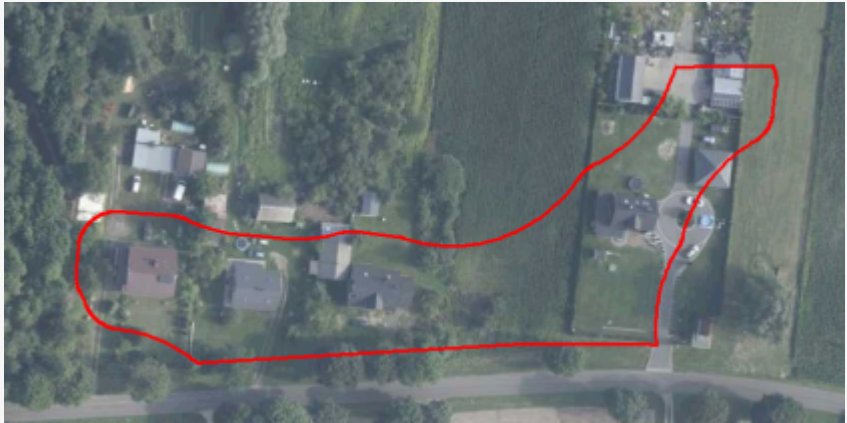


plan

<https://www.gov.pl/zagospodarowanieprzestrzenne/app/AktPlanowaniaPrzestrzennego/PL.ZIPPZP.10797/060306-POG/1POG>


obszar uzupełnienia zabudowy

PL.ZIPPZP.10797_060306-POG_1POG-134OUZ_20250915T122018

identyfier	https://www.gov.pl/zagospodarowanieprzestrzenne/app/ObszarUzupelnieniaZabudowy/PL.ZIPPZP.10797/060306-POG/1POG-134OUZ/20250915T122018
przestrzen nazw	PL.ZIPPZP.10797/060306-POG
lokalny id	1POG-134OUZ
wersja id	20250915T122018
początek wersji obiektu	2025-09-15T12:20:18
oznaczenie	134OUZ
symbol	OUZ
obowiązuje od	2024-09-25
obowiązuje do	obecnie
status	w opracowaniu https://inspire.ec.europa.eu/codelist/ProcessStepGeneralValue/elaboration
charakter ustalenia	ogólnie wiążące https://inspire.ec.europa.eu/codelist/RegulationNatureValue/generallyBinding
geometria	
plan	https://www.gov.pl/zagospodarowanieprzestrzenne/app/AktPlanowaniaPrzestrzennego/PL.ZIPPZP.10797/060306-POG/1POG
obszar uzupełnienia zabudowy	PL.ZIPPZP.10797_060306-POG_1POG-135OUZ_20250613T112452
identyfier	https://www.gov.pl/zagospodarowanieprzestrzenne/app/ObszarUzupelnieniaZabudowy/PL.ZIPPZP.10797/060306-POG/1POG-135OUZ/20250613T112452
przestrzen nazw	PL.ZIPPZP.10797/060306-POG
lokalny id	1POG-135OUZ
wersja id	20250613T112452
początek wersji obiektu	2025-06-13T11:24:52
oznaczenie	135OUZ
symbol	OUZ
obowiązuje od	2024-09-25
obowiązuje do	obecnie
status	w opracowaniu https://inspire.ec.europa.eu/codelist/ProcessStepGeneralValue/elaboration
charakter ustalenia	ogólnie wiążące

<https://inspire.ec.europa.eu/codelist/RegulationNatureValue/generallyBinding>

geometria



plan

<https://www.gov.pl/zagospodarowanieprzestrzenne/app/AktPlanowaniaPrzestrzennego/PL.ZIPPZP.10797/060306-POG/1POG>

obszar uzupełnienia zabudowy

PL.ZIPPZP.10797_060306-POG_1POG-136OUZ_20250613T112452

identyfier

<https://www.gov.pl/zagospodarowanieprzestrzenne/app/ObszarUzupelnieniaZabudowy/PL.ZIPPZP.10797/060306-POG/1POG-136OUZ/20250613T112452>

przestrzen nazw

PL.ZIPPZP.10797/060306-POG

lokalny id

1POG-136OUZ

wersja id

20250613T112452

początek wersji obiektu

2025-06-13T11:24:52

oznaczenie

136OUZ

symbol

OUZ

obowiązuje od

2024-09-25

obowiązuje do

obecnie


status

w opracowaniu
<https://inspire.ec.europa.eu/codelist/ProcessStepGeneralValue/elaboration>

charakter ustalenia

ogólnie wiążące
<https://inspire.ec.europa.eu/codelist/RegulationNatureValue/generallyBinding>

geometria



plan

<https://www.gov.pl/zagospodarowanieprzestrzenne/app/AktPlanowaniaPrzestrzennego/PL.ZIPPZP.10797/060306-POG/1POG>

obszar uzupełnienia zabudowy

PL.ZIPPZP.10797_060306-POG_1POG-137OUZ_20250613T112452

identyfier	https://www.gov.pl/zagospodarowanieprzestrzenne/app/ObszarUzupelnieniaZabudowy/PL.ZIPPZP.10797/060306-POG/1POG-137OUZ/20250613T112452
przestrzen nazw	PL.ZIPPZP.10797/060306-POG
lokalny id	1POG-137OUZ
wersja id	20250613T112452
poczatek wersji obiektu	2025-06-13T11:24:52
oznaczenie	137OUZ
symbol	OUZ
obowiazuje od	2024-09-25
obowiazuje do	obecnie
status	w opracowaniu https://inspire.ec.europa.eu/codelist/ProcessStepGeneralValue/elaboration

charakter ustalenia ogólnie wiążące
<https://inspire.ec.europa.eu/codelist/RegulationNatureValue/generallyBinding>

geometria



plan <https://www.gov.pl/zagospodarowanieprzestrzenne/app/AktPlanowaniaPrzestrzennego/PL.ZIPPZP.10797/060306-POG/1POG>

obszar uzupelnienia zabudowy PL.ZIPPZP.10797_060306-POG_1POG-138OUZ_20250613T112452

identyfier	https://www.gov.pl/zagospodarowanieprzestrzenne/app/ObszarUzupelnieniaZabudowy/PL.ZIPPZP.10797/060306-POG/1POG-138OUZ/20250613T112452
przestrzen nazw	PL.ZIPPZP.10797/060306-POG
lokalny id	1POG-138OUZ
wersja id	20250613T112452
poczatek wersji obiektu	2025-06-13T11:24:52
oznaczenie	138OUZ
symbol	OUZ
obowiazuje od	2024-09-25
obowiazuje do	obecnie
status	w opracowaniu https://inspire.ec.europa.eu/codelist/ProcessStepGeneralValue/elaboration
charakter ustalenia	ogólnie wiążące

<https://inspire.ec.europa.eu/codelist/RegulationNatureValue/generallyBinding>

geometria



plan

<https://www.gov.pl/zagospodarowanieprzestrzenne/app/AktPlanowaniaPrzestrzennego/PL.ZIPPZP.10797/060306-POG/1POG>

obszar uzupełnienia zabudowy

PL.ZIPPZP.10797_060306-POG_1POG-139OUZ_20250613T112452

identyfier

<https://www.gov.pl/zagospodarowanieprzestrzenne/app/ObszarUzupelnieniaZabudowy/PL.ZIPPZP.10797/060306-POG/1POG-139OUZ/20250613T112452>

przestrzen nazw

PL.ZIPPZP.10797/060306-POG

lokalny id

1POG-139OUZ

wersja id

20250613T112452

początek wersji obiektu

2025-06-13T11:24:52

oznaczenie

139OUZ

symbol

OUZ

obowiązuje od

2024-09-25

obowiązuje do

obecnie

status

w opracowaniu

<https://inspire.ec.europa.eu/codelist/ProcessStepGeneralValue/elaboration>

charakter ustalenia

ogólnie wiążące

<https://inspire.ec.europa.eu/codelist/RegulationNatureValue/generallyBinding>

geometria



plan

<https://www.gov.pl/zagospodarowanieprzestrzenne/app/AktPlanowaniaPrzestrzennego/PL.ZIPPZP.10797/060306-POG/1POG>

obszar uzupełnienia zabudowy

PL.ZIPPZP.10797_060306-POG_1POG-140OUZ_20250613T112452

identyfier	https://www.gov.pl/zagospodarowanieprzestrzenne/app/ObszarUzupelnieniaZabudowy/PL.ZIPPZP.10797/060306-POG/1POG-140OUZ/20250613T112452
przestrzen nazw	PL.ZIPPZP.10797/060306-POG
lokalny id	1POG-140OUZ
wersja id	20250613T112452
początek wersji obiektu	2025-06-13T11:24:52
oznaczenie	140OUZ
symbol	OUZ
obowiązuje od	2024-09-25
obowiązuje do	obecnie
status	w opracowaniu https://inspire.ec.europa.eu/codelist/ProcessStepGeneralValue/elaboration

charakter ustalenia ogólnie wiążące
<https://inspire.ec.europa.eu/codelist/RegulationNatureValue/generallyBinding>

geometria



plan <https://www.gov.pl/zagospodarowanieprzestrzenne/app/AktPlanowaniaPrzestrzennego/PL.ZIPPZP.10797/060306-POG/1POG>

obszar uzupełnienia zabudowy PL.ZIPPZP.10797_060306-POG_1POG-141OUZ_20250613T112452

identyfier	https://www.gov.pl/zagospodarowanieprzestrzenne/app/ObszarUzupelnieniaZabudowy/PL.ZIPPZP.10797/060306-POG/1POG-141OUZ/20250613T112452
przestrzen nazw	PL.ZIPPZP.10797/060306-POG
lokalny id	1POG-141OUZ
wersja id	20250613T112452
początek wersji obiektu	2025-06-13T11:24:52
oznaczenie	141OUZ
symbol	OUZ
obowiązuje od	2024-09-25
obowiązuje do	obecnie
status	w opracowaniu https://inspire.ec.europa.eu/codelist/ProcessStepGeneralValue/elaboration
charakter ustalenia	ogólnie wiążące

<https://inspire.ec.europa.eu/codelist/RegulationNatureValue/generallyBinding>

geometria



plan

<https://www.gov.pl/zagospodarowanieprzestrzenne/app/AktPlanowaniaPrzestrzennego/PL.ZIPPZP.10797/060306-POG/1POG>

obszar uzupełnienia zabudowy

PL.ZIPPZP.10797_060306-POG_1POG-142OUZ_20250613T112452

identyfier

<https://www.gov.pl/zagospodarowanieprzestrzenne/app/ObszarUzupelnieniaZabudowy/PL.ZIPPZP.10797/060306-POG/1POG-142OUZ/20250613T112452>

przestrzen nazw

PL.ZIPPZP.10797/060306-POG

lokalny id

1POG-142OUZ

wersja id

20250613T112452

początek wersji obiektu

2025-06-13T11:24:52

oznaczenie

142OUZ

symbol

OUZ

obowiązuje od

2024-09-25

obowiązuje do

obecnie

status

w opracowaniu
<https://inspire.ec.europa.eu/codelist/ProcessStepGeneralValue/elaboration>

charakter ustalenia

ogólnie wiążące
<https://inspire.ec.europa.eu/codelist/RegulationNatureValue/generallyBinding>

geometria



plan

<https://www.gov.pl/zagospodarowanieprzestrzenne/app/AktPlanowaniaPrzestrzennego/PL.ZIPPZP.10797/060306-POG/1POG>

obszar uzupełnienia zabudowy

PL.ZIPPZP.10797_060306-POG_1POG-143OUZ_20250613T112452

identyfier	https://www.gov.pl/zagospodarowanieprzestrzenne/app/ObszarUzupelnieniaZabudowy/PL.ZIPPZP.10797/060306-POG/1POG-143OUZ/20250613T112452
przestrzen nazw	PL.ZIPPZP.10797/060306-POG
lokalny id	1POG-143OUZ
wersja id	20250613T112452
początek wersji obiektu	2025-06-13T11:24:52
oznaczenie	143OUZ
symbol	OUZ
obowiązuje od	2024-09-25
obowiązuje do	obecnie
status	w opracowaniu https://inspire.ec.europa.eu/codelist/ProcessStepGeneralValue/elaboration

charakter ustalenia ogólnie wiążące
<https://inspire.ec.europa.eu/codelist/RegulationNatureValue/generallyBinding>

geometria



plan <https://www.gov.pl/zagospodarowanieprzestrzenne/app/AktPlanowaniaPrzestrzennego/PL.ZIPPZP.10797/060306-POG/1POG>

obszar uzupełnienia zabudowy PL.ZIPPZP.10797_060306-POG_1POG-144OUZ_20250613T112452

identyfier	https://www.gov.pl/zagospodarowanieprzestrzenne/app/ObszarUzupelnieniaZabudowy/PL.ZIPPZP.10797/060306-POG/1POG-144OUZ/20250613T112452
przestrzen nazw	PL.ZIPPZP.10797/060306-POG
lokalny id	1POG-144OUZ
wersja id	20250613T112452
początek wersji obiektu	2025-06-13T11:24:52
oznaczenie	144OUZ
symbol	OUZ
obowiązuje od	2024-09-25
obowiązuje do	obecnie
status	w opracowaniu https://inspire.ec.europa.eu/codelist/ProcessStepGeneralValue/elaboration
charakter ustalenia	ogólnie wiążące

<https://inspire.ec.europa.eu/codelist/RegulationNatureValue/generallyBinding>

geometria



plan

<https://www.gov.pl/zagospodarowanieprzestrzenne/app/AktPlanowaniaPrzestrzennego/PL.ZIPPZP.10797/060306-POG/1POG>

obszar uzupełnienia zabudowy

PL.ZIPPZP.10797_060306-POG_1POG-145OUZ_20250613T112452

identyfier

<https://www.gov.pl/zagospodarowanieprzestrzenne/app/ObszarUzupelnieniaZabudowy/PL.ZIPPZP.10797/060306-POG/1POG-145OUZ/20250613T112452>

przestrzen nazw

PL.ZIPPZP.10797/060306-POG

lokalny id

1POG-145OUZ

wersja id

20250613T112452

początek wersji obiektu

2025-06-13T11:24:52

oznaczenie

145OUZ

symbol

OUZ

obowiązuje od

2024-09-25

obowiązuje do

obecnie

status

w opracowaniu
<https://inspire.ec.europa.eu/codelist/ProcessStepGeneralValue/elaboration>

charakter ustalenia

ogólnie wiążące
<https://inspire.ec.europa.eu/codelist/RegulationNatureValue/generallyBinding>

geometria



plan

<https://www.gov.pl/zagospodarowanieprzestrzenne/app/AktPlanowaniaPrzestrzennego/PL.ZIPPZP.10797/060306-POG/1POG>

obszar uzupełnienia zabudowy

PL.ZIPPZP.10797_060306-POG_1POG-146OUZ_20250613T112452

identyfier	https://www.gov.pl/zagospodarowanieprzestrzenne/app/ObszarUzupelnieniaZabudowy/PL.ZIPPZP.10797/060306-POG/1POG-146OUZ/20250613T112452
przestrzen nazw	PL.ZIPPZP.10797/060306-POG
lokalny id	1POG-146OUZ
wersja id	20250613T112452
początek wersji obiektu	2025-06-13T11:24:52
oznaczenie	146OUZ
symbol	OUZ
obowiązuje od	2024-09-25
obowiązuje do	obecnie
status	w opracowaniu https://inspire.ec.europa.eu/codelist/ProcessStepGeneralValue/elaboration

charakter ustalenia ogólnie wiążące
<https://inspire.ec.europa.eu/codelist/RegulationNatureValue/generallyBinding>

geometria



plan <https://www.gov.pl/zagospodarowanieprzestrzenne/app/AktPlanowaniaPrzestrzennego/PL.ZIPPZP.10797/060306-POG/1POG>

obszar uzupełnienia zabudowy PL.ZIPPZP.10797_060306-POG_1POG-147OUZ_20250925T125914

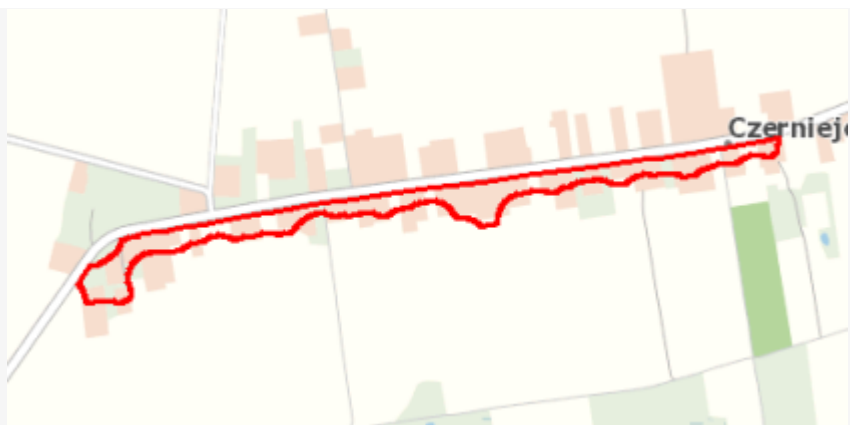
identyfier	https://www.gov.pl/zagospodarowanieprzestrzenne/app/ObszarUzupelnieniaZabudowy/PL.ZIPPZP.10797/060306-POG/1POG-147OUZ/20250925T125914
przestrzen nazw	PL.ZIPPZP.10797/060306-POG
lokalny id	1POG-147OUZ
wersja id	20250925T125914
początek wersji obiektu	2025-09-25T12:59:14
nazwa	Obszar uzupełnienia zabudowy
oznaczenie	147OUZ
symbol	OUZ
obowiązuje od	2024-09-25
obowiązuje do	obecnie
status	w opracowaniu https://inspire.ec.europa.eu/codelist/ProcessStepGeneralValue/elaboration

charakter ustalenia

ogólnie wiążące

<https://inspire.ec.europa.eu/codelist/RegulationNatureValue/generallyBinding>

geometria



plan

<https://www.gov.pl/zagospodarowanieprzestrzenne/app/AktPlanowaniaPrzestrzennego/PL.ZIPPZP.10797/060306-POG/1POG>

obszar uzupełnienia zabudowy

PL.ZIPPZP.10797_060306-POG_1POG-148OUZ_20250925T125923

identyfier

<https://www.gov.pl/zagospodarowanieprzestrzenne/app/ObszarUzupelnieniaZabudowy/PL.ZIPPZP.10797/060306-POG/1POG-148OUZ/20250925T125923>

przestrzen nazw

PL.ZIPPZP.10797/060306-POG

lokalny id

1POG-148OUZ

wersja id

20250925T125923

początek wersji obiektu

2025-09-25T12:59:23

oznaczenie

148OUZ

symbol

OUZ

obowiązuje od

2024-09-25

obowiązuje do

obecnie

status

w opracowaniu

<https://inspire.ec.europa.eu/codelist/ProcessStepGeneralValue/elaboration>

charakter ustalenia

ogólnie wiążące

<https://inspire.ec.europa.eu/codelist/RegulationNatureValue/generallyBinding>

geometria



plan

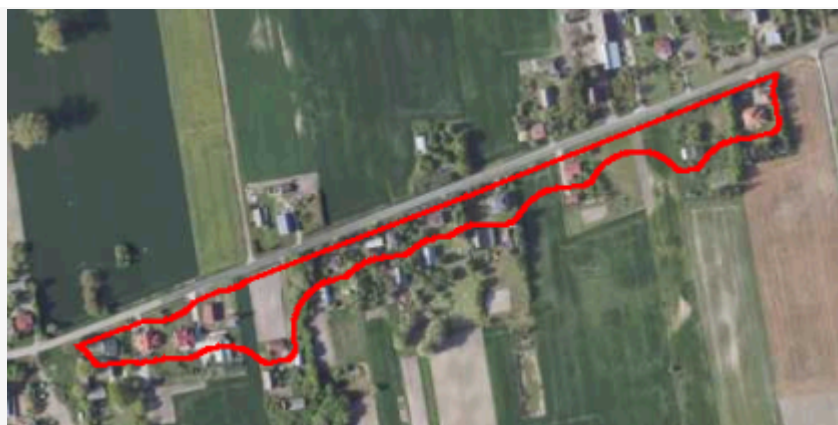
<https://www.gov.pl/zagospodarowanieprzestrzenne/app/AktPlanowaniaPrzestrzennego/PL.ZIPPZP.10797/060306-POG/1POG>

obszar uzupełnienia zabudowy

PL.ZIPPZP.10797_060306-POG_1POG-149OUZ_20250925T125931

identyfier	https://www.gov.pl/zagospodarowanieprzestrzenne/app/ObszarUzupelnieniaZabudowy/PL.ZIPPZP.10797/060306-POG/1POG-149OUZ/20250925T125931
przestrzen nazw	PL.ZIPPZP.10797/060306-POG
lokalny id	1POG-149OUZ
wersja id	20250925T125931
poczatek wersji obiektu	2025-09-25T12:59:31
nazwa	Obszar uzupełnienia zabudowy
oznaczenie	149OUZ
symbol	OUZ
obowiazuje od	2024-09-25
obowiazuje do	obecnie
status	w opracowaniu https://inspire.ec.europa.eu/codelist/ProcessStepGeneralValue/elaboration
charakter ustalenia	ogólnie wiążące https://inspire.ec.europa.eu/codelist/RegulationNatureValue/generallyBinding

geometria



plan	https://www.gov.pl/zagospodarowanieprzestrzenne/app/AktPlanowaniaPrzestrzennego/PL.ZIPPZP.10797/060306-POG/1POG
-------------	---

obszar uzupelnienia zabudowy	PL.ZIPPZP.10797_060306-POG_1POG-150OUZ_20250925T125937
-------------------------------------	--


identyfier	https://www.gov.pl/zagospodarowanieprzestrzenne/app/ObszarUzupelnieniaZabudowy/PL.ZIPPZP.10797/060306-POG/1POG-150OUZ/20250925T125937
przestrzen nazw	PL.ZIPPZP.10797/060306-POG
lokalny id	1POG-150OUZ
wersja id	20250925T125937
poczatek wersji obiektu	2025-09-25T12:59:37
nazwa	Obszar uzupełnienia zabudowy
oznaczenie	150OUZ
symbol	OUZ
obowiazuje od	2024-09-25
obowiazuje do	obecnie
status	w opracowaniu

<https://inspire.ec.europa.eu/codelist/ProcessStepGeneralValue/elaboration>

charakter ustalenia

ogólnie wiążące
<https://inspire.ec.europa.eu/codelist/RegulationNatureValue/generallyBinding>

geometria



plan

<https://www.gov.pl/zagospodarowanieprzestrzenne/app/AktPlanowaniaPrzestrzennego/PL.ZIPPZP.10797/060306-POG/1POG>

obszar uzupełnienia zabudowy

PL.ZIPPZP.10797_060306-POG_1POG-151OUZ_20250925T125943

identyfier

<https://www.gov.pl/zagospodarowanieprzestrzenne/app/ObszarUzupelnieniaZabudowy/PL.ZIPPZP.10797/060306-POG/1POG-151OUZ/20250925T125943>

przestrzen nazw

PL.ZIPPZP.10797/060306-POG

lokalny id

1POG-151OUZ

wersja id

20250925T125943

początek wersji obiektu

2025-09-25T12:59:43

nazwa

Obszar uzupełnienia zabudowy

oznaczenie

151OUZ

symbol

OUZ

obowiązuje od

2024-09-25

obowiązuje do

obecnie

status


w opracowaniu
<https://inspire.ec.europa.eu/codelist/ProcessStepGeneralValue/elaboration>

charakter ustalenia

ogólnie wiążące
<https://inspire.ec.europa.eu/codelist/RegulationNatureValue/generallyBinding>

geometria



plan	https://www.gov.pl/zagospodarowanieprzestrzenne/app/AktPlanowaniaPrzestrzennego/PL.ZIPPZP.10797/060306-POG/1POG
obszar uzupelnienia zabudowy	PL.ZIPPZP.10797_060306-POG_1POG-152OUZ_20250925T130103
identfier	https://www.gov.pl/zagospodarowanieprzestrzenne/app/ObszarUzupelnieniaZabudowy/PL.ZIPPZP.10797/060306-POG/1POG-152OUZ/20250925T130103
przestrzen nazw	PL.ZIPPZP.10797/060306-POG
lokalny id	1POG-152OUZ
wersja id	20250925T130103
początek wersji obiektu	2025-09-25T13:01:03
nazwa	Obszar uzupełnienia zabudowy
oznaczenie	152OUZ
symbol	OUZ
obowiązuje od	2024-09-25
obowiązuje do	obecnie
status	w opracowaniu https://inspire.ec.europa.eu/codelist/ProcessStepGeneralValue/elaboration
charakter ustalenia	ogólnie wiążące https://inspire.ec.europa.eu/codelist/RegulationNatureValue/generallyBinding
geometria	
plan	https://www.gov.pl/zagospodarowanieprzestrzenne/app/AktPlanowaniaPrzestrzennego/PL.ZIPPZP.10797/060306-POG/1POG
obszar uzupelnienia zabudowy	PL.ZIPPZP.10797_060306-POG_1POG-153OUZ_20250925T130614
identfier	https://www.gov.pl/zagospodarowanieprzestrzenne/app/ObszarUzupelnieniaZabudowy/PL.ZIPPZP.10797/060306-POG/1POG-153OUZ/20250925T130614
przestrzen nazw	PL.ZIPPZP.10797/060306-POG
lokalny id	1POG-153OUZ
wersja id	20250925T130614
początek wersji obiektu	2025-09-25T13:06:14
nazwa	Obszar uzupełnienia zabudowy
oznaczenie	153OUZ
symbol	OUZ

obowiązuje od	2024-09-25
obowiązuje do	obecnie
status	w opracowaniu https://inspire.ec.europa.eu/codelist/ProcessStepGeneralValue/elaboration
charakter ustalenia	ogólnie wiążące https://inspire.ec.europa.eu/codelist/RegulationNatureValue/generallyBinding
geometria	
plan	https://www.gov.pl/zagospodarowanieprzestrzenne/app/AktPlanowaniaPrzestrzennego/PL.ZIPPZP.10797/060306-POG/1POG

obszar uzupełnienia zabudowy	PL.ZIPPZP.10797_060306-POG_1POG-154OUZ_20250925T130619
identyfier	https://www.gov.pl/zagospodarowanieprzestrzenne/app/ObszarUzupelnieniaZabudowy/PL.ZIPPZP.10797/060306-POG/1POG-154OUZ/20250925T130619
przestrzen nazw	PL.ZIPPZP.10797/060306-POG
lokalny id	1POG-154OUZ
wersja id	20250925T130619
początek wersji obiektu	2025-09-25T13:06:19
nazwa	Obszar uzupełnienia zabudowy
oznaczenie	154OUZ
symbol	OUZ
obowiązuje od	2024-09-25
obowiązuje do	obecnie
status	w opracowaniu https://inspire.ec.europa.eu/codelist/ProcessStepGeneralValue/elaboration
charakter ustalenia	ogólnie wiążące https://inspire.ec.europa.eu/codelist/RegulationNatureValue/generallyBinding
geometria	



plan

<https://www.gov.pl/zagospodarowanieprzestrzenne/app/AktPlanowaniaPrzestrzennego/PL.ZIPPZP.10797/060306-POG/1POG>

obszar uzupelnienia zabudowy

PL.ZIPPZP.10797_060306-POG_1POG-155OUZ_20250925T130624

identyfier

<https://www.gov.pl/zagospodarowanieprzestrzenne/app/ObszarUzupelnieniaZabudowy/PL.ZIPPZP.10797/060306-POG/1POG-155OUZ/20250925T130624>

przestrzen nazw

PL.ZIPPZP.10797/060306-POG

lokalny id

1POG-155OUZ

wersja id

20250925T130624

poczatek wersji obiektu

2025-09-25T13:06:24

nazwa

Obszar uzupełnienia zabudowy

oznaczenie

155OUZ

symbol

OUZ

obowiazuje od

2024-09-25

obowiazuje do

obecnie

status

w opracowaniu
<https://inspire.ec.europa.eu/codelist/ProcessStepGeneralValue/elaboration>

charakter ustalenia

ogólnie wiążące
<https://inspire.ec.europa.eu/codelist/RegulationNatureValue/generallyBinding>

geometria



plan

<https://www.gov.pl/zagospodarowanieprzestrzenne/app/AktPlanowaniaPrzestrzennego/PL.ZIPPZP.10797/060306-POG/1POG>